

ZALĄCZNIK NR 1 DO DECYZJI nr R.B.6733.5.2024
WÓJTA GMINY REŃSKA WIEŚ O USTALENIU LOKALIZACJI
INWESTYCJI CELU PUBLICZNEGO obejm. dz. nr
 1038, 1041, 1035 – obręb Pokrzywnica
 oraz nr 222, 184/2, 223, 202, 227, 187/3, 187/1 - obręb Pociękarb

z dnia 08.11.2024 roku

Urząd Gminy w Reńskiej Wsi
 ul. Pawłowska 1
 NIP 749-10-04-145 REGON 000547922
 tel./fax 77/4053210, tel. 77/4053211
Z up. WÓJTA GMINY
 Kierownik Referatu Budownictwa,
 Ochrony Środowiska i Rolnictwa
mgr inż. Mateusz Siodlaczek

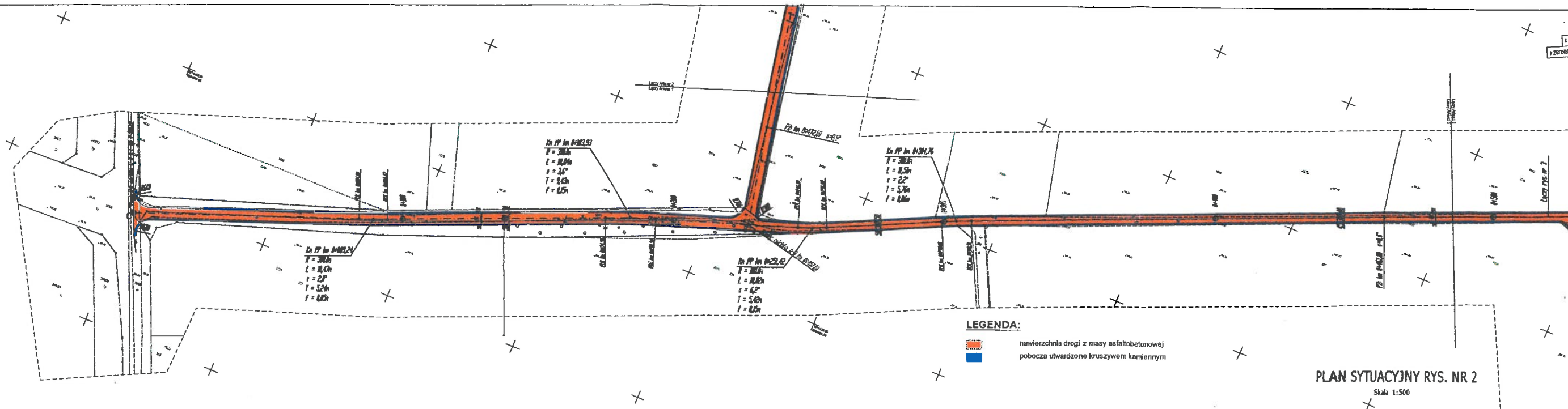
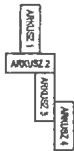
mgr inż. arch. URSZULA JAHN
 Jprawienia bydowne do projektowania
 bez ograniczeń w specjalności
 architektonicznej
 nr ewid. 53/01/Op

MAPA DO CELÓW PROJEKTOWYCH

Województwo: opolskie
Gmina: Raletka Wiel 180306_2
Obręb: Pokrzywnica 0089
Pokozenie: dz. 1041
Ciepło: Pociękarb 2068
Pokozenie: dz. 222
Godło mapy: 8.131.21.18.2.4; 4.2; 18.13; 3.1
Skala: 1:500
G.0540.1.873.2024
Układ współrzędnych: 2007
Poziom odniesienie: „PL-EVRS 2007-AH”
Opis: Opisz

Jeżeli mapa posiada wyznaczone linie lub zakresy
obrotów, to należy je uwzględnić.

Arkusze 3 i 4
SCHEMAT ROZMIESZCZENIA ARKUSZY



LEGENDA:

- nawierzchnia drogi z masy asfaltobetonowej
- pobocza utwardzone kruszywem kamiennym

PLAN SYTUACYJNY RYS. NR 2

Skala 1:500

ZALĄCZNIK NR 2 DO DECYZJI nr R.B.6733.5.2024
WÓJTA GMINY REŃSKA WIEŚ O USTALENIU LOKALIZACJI
INWESTYCJI CELU PUBLICZNEGO obejm. dz. nr
1038, 1041, 1035 – obręb Pokrzywnica
oraz nr 222, 184/2, 223, 202, 227, 187/3, 187/1 – obręb Pociękarb

z dnia 08.11.2024 roku

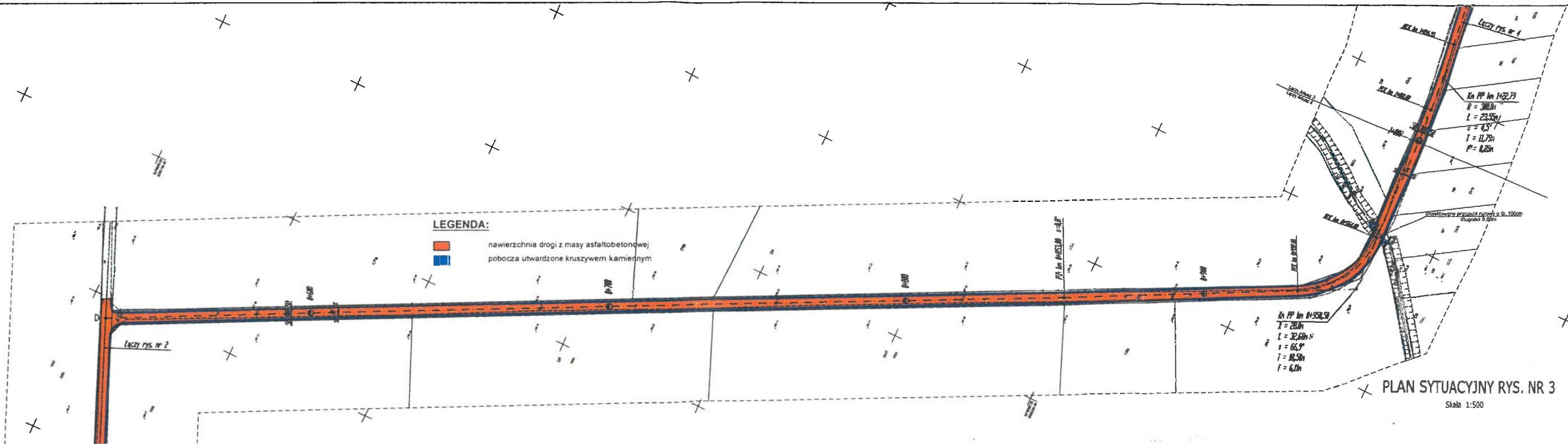
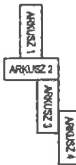
Urząd Gminy w Reńskiej Wsi
47-208 Reńska Wieś
ul. Pawłowicka 1
NIP 749-10-04-145 REGON 000547922
tel./fax 77/4053210, tel. 77/4053211
Z up. WÓJTA GMINY
Kierownik Referatu Budownictwa,
Ochrony Środowiska i Rolnictwa

mgr inż. Mateusz Siodlaczek
mgr inż. arch. URSZULA AHN
Jprawienia budowlane do proj. kłownia
bez ograniczeń w specjalności
architektonicznej
nr ewid. 53/01/Op

MAPA DO CELÓW PROJEKTOWYCH

Województwo: opolskie
Gmina: Reńska Wieś 160306_2
Obręb: Pociękarb 2058
Poleżenie: dz. 223
Godło mapy zes.: 6, 151, 21, 18, 1, 3, 3, 1, 3, 2, 3, 4
Skala: 1:500
G. 0640.1.873.20234
Układ współrzędnych „2000”
Poziom odniesienie „PL-EVRF2007-NH”
Opracował: dn.

"Najwyższa mapa została wydana bez uwzględnienia
dostępnych danych satelitarnych."
Archiwizacja 3 z 4
SCHEMAT ROZMIESZCZENIA ARCHIWIZACJI



ZALĄCZNIK NR 3 DO DECYZJI nr R.B.6733.5.2024
WÓJTA GMINY REŃSKA WIEŚ O USTALENIU LOKALIZACJI
INWESTYCJI CELU PUBLICZNEGO obejm. dz. nr
1038, 1041, 1035 – obręb Pokrzywnica
oraz nr 222, 184/2, 223, 202, 227, 187/3, 187/1 - obręb Pociękarb

z dnia 09.11.2024 roku

Urząd Gminy w Reńskiej Wsi
47-208 Reńska Wieś
ul. Pawłowicka 1

Z. P. WÓJTA GMINY
Kierownik Referatu Budownictwa,
Ochrony Środowiska i Rolnictwa

mgr inż. Mateusz Siodlaczek

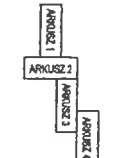
mgr inż. arch. **URSZULA JAHN**
niezależnie budowlane do projektowania
i ograniczeń w specjalności
architektonicznej
nr ewid. 53/01/Op

MAPA DO CELÓW PROJEKTOWYCH

Województwo: opolskie
Gmina: Reńska Wsieć 180306 2
Obręb: Pokrzywnica 2058
Pokoźnica: dz. 223
Godło mapy zas.: 0.13121.19.3.2.3.4; 4.3; 24.2.1
Skala: 1:500
G.8840.1.673.20234
Układ współrzędnych: 2000'
Poziom odniesienia: „PL-ÉVRF2007-NH”
Opracował: dn.:

„Niniejsza mapa została wydana bez udzielenia
obrotu ani do, ani od służb geodezyjnych.”
Arkusze: 4 z 4

SCHEMAT ROZMIESZCZENIA ARKUSZY



PLAN SYTUACYJNY RYS. NR 4

Skala 1:500

LEGENDA:

- nawierzchnia drogi z masy asfaltobetonowej
- pobocza utwardzone kruszywem kamiennym

ZALĄCZNIK NR 4 DO DECYZJI nr R.B.6733.5.2024
WÓJTA GMINY REŃSKA WIEŚ O USTALENIU LOKALIZACJI
INWESTYCJI CELU PUBLICZNEGO obejm. dz. nr 1038, 1041, 1035 – obręb Pokrzywnica
oraz nr 222, 184/2, 223, 202, 227, 187/3, 187/1 - obręb Pociękarb

z dnia 08.11.2024 roku

Urząd Gminy w Reńskiej Wsi
47-208 Reńska Wsieć
ul. Piłsudskiego 1
NIP 749-10-04-145 REGON 000547922
tel./fax 77/4053210, tel. 77/4053211
Z up. WÓJTA GMINY
Kierownik Referatu Budownictwa,
Ochrony Środowiska i Rolnictwa

mgr inż. Mateusz Siodlaczek

mgr inż. arch. **URSZULA JAHN**
Jprawienia budowlane do projektowania
bez ograniczeń w specjalności
architektonicznej
nr ewid. 53/01/Op