

**PROGNOZA ODDZIAŁYWANIA NA ŚRODOWISKO
„PROGRAMU OCHRONY ŚRODOWISKA
DLA GMINY REŃSKA WIEŚ
NA LATA 2017-2020 Z PERSPEKTYWĄ
NA LATA 2021-2024”**



Reńska Wieś 2017 rok



ul. Niemodlińska 79 pok. 22/23
45-864 Opole
tel./fax. 77/454-07-10, 77/474-24-57
kom. 605-26-24-27, 607-790-585
mail: albeko@poczta.fm, beatapodgorska@poczta.fm

Wykonawcą
Prognozy oddziaływania na środowisko
„Programu Ochrony Środowiska dla Gminy Reńska Wieś
na lata 2017-2020 z perspektywą na lata 2021-2024”
był zespół
firmy Albeko z siedzibą w Opolu
w składzie:

mgr inż. Beata Podgórska
mgr inż. Jarosław Górniak
mgr inż. Paweł Synowiec

SPIS TREŚCI

1. STAN FORMALNO-PRAWNY I CEL SPORZĄDZENIA PROGNOZY.....	6
2. ZAKRES MERYTORYCZNY PROGNOZY ODDZIAŁYWANIA PROGRAMU OCHRONY ŚRODOWISKA	6
3. ZASTOSOWANE METODY I WYKORZYSTANE MATERIAŁY	7
4. INFORMACJE O ZAWARTOŚCI, GŁÓWNYCH CELACH PROGRAMU OCHRONY ŚRODOWISKA I POWIĄZANIU Z INNYMI DOKUMENTAMI	8
5. OCENA STOPNIA REALIZACJI CELÓW I ZADAŃ Z PROGRAMU OCHRONY ŚRODOWISKA DLA GMINY REŃSKA WIEŚ.....	8
6. OKREŚLENIE, ANALIZA I OCENA ISTNIEJĄCEGO STANU ŚRODOWISKA ORAZ POTENCJALNYCH ZMIAN TEGO STANU W PRZYPADKU BRAKU REALIZACJI PROJEKTOWANEGO DOKUMENTU	11
6.1. CHARAKTERYSTYKA OGÓLNA GMINY REŃSKA WIEŚ	11
6.2. OCENA STANU ŚRODOWISKA.....	14
6.3. POTENCJALNE ZMIANY STANU ŚRODOWISKA W PRZYPADKU BRAKU REALIZACJI PROJEKTU.....	27
7. OKREŚLENIE, ANALIZA I OCENA STANU ŚRODOWISKA NA OBSZARACH OBJĘTYCH PRZEWIDYWANYM ZNACZĄCYM ODDZIAŁYWANIEM.....	27
7.1. WODY POWIERZCHNIOWE I PODZIEMNE	27
7.1.1. Wody powierzchniowe	27
7.1.2. Wody podziemne.....	29
7.2. POWIETRZE ATMOSFERYCZNE	30
7.3. ADAPTACJA DO ZMIAN KLIMATU	31
7.4. HAŁAS.....	31
7.5. PROMIENIOWANIE NIEJONIZUJĄCE	31
7.6. ZASOBY PRZYRODNICZE	32
7.7. POWIERZCHNIA ZIEMI	32
7.8. GOSPODARKA ODPADAMI	33
8. OKREŚLENIE, ANALIZA I OCENA ISTNIEJĄCYCH PROBLEMÓW OCHRONY ŚRODOWISKA ISTOTNYCH Z PUNKTU WIDZENIA PROGRAMU.....	34
8.1. WODY POWIERZCHNIOWE I PODZIEMNE	34
8.2. ADAPTACJA DO ZMIAN KLIMATU I NADZWYCZAJNE ZAGROŻENIA ŚRODOWISKA	35
Adaptacja do zmian klimatu.....	35
8.3. POWIETRZE ATMOSFERYCZNE	40
8.4. HAŁAS.....	43
8.5. PROMIENIOWANIE NIEJONIZUJĄCE	45
8.6. ZASOBY PRZYRODNICZE	45
8.7. POWIERZCHNIA ZIEMI	46
8.8. GOSPODARKA ODPADAMI	47
9. OKREŚLENIE, ANALIZA I OCENA CELÓW OCHRONY ŚRODOWISKA USTANOWIONYCH NA SZCZEBLU MIĘDZYNARODOWYM, WSPÓLNOTOWYM I KRAJOWYM, ISTOTNYCH Z PUNKTU WIDZENIA PROGRAMU OCHRONY ŚRODOWISKA, ORAZ SPOSOBY, W JAKICH TE CELE I INNE PROBLEMY ŚRODOWISKA ZOSTAŁY UWZGLĘDNIONE PODCZAS OPRACOWYWANIA DOKUMENTU.....	48
9.1. CELE OCHRONY ŚRODOWISKA OKREŚLONE W PROGRAMIE OCHRONY ŚRODOWISKA DLA GMINY REŃSKA WIEŚ	48
9.1.1. Cele wynikające z polityki unijnej.....	48
9.1.2. CELE WYNIKAJĄCE STRATEGII BEZPIECZEŃSTWO ENERGETYCZNE I ŚRODOWISKO	50

9.1.3. Zgodność celów projektu Programu Ochrony Środowiska dla Gminy Reńska Wieś z zapisami Ustawy o ochronie przyrody	53
9.1.4. Zgodność celów projektu Programu Ochrony Środowiska dla Gminy Reńska Wieś z zapisami KPGO 2022 oraz PGOWO (2012-2017)	53
10. OKREŚLENIE, ANALIZA I OCENA PRZEWIDYWANYCH ZNACZĄCYCH ODDZIAŁYWAŃ NA ŚRODOWISKO, W TYM ODDZIAŁYWANIA BEZPOŚREDNIE, POŚREDNIE, WTÓRNE, SKUMULOWANE, KRÓTKOTERMINOWE, ŚREDNIOTERMINOWE I DŁUGOTERMINOWE, STAŁE I CHWILOWE ORAZ POZYTYWNE I NEGATYWNE	54
10.1. PODSUMOWANIE PRZEWIDYWANYCH ODDZIAŁYWAŃ NA POSZCZEGÓLNE ASPEKTY ŚRODOWISKA, W SZCZEGÓLNOŚCI NA OBSZARY OBJĘTE OCHRONĄ	61
10.1.1. Oddziaływanie na obszary ochronione, obszary Natura 2000, bioróżnorodność biologiczną, rośliny i zwierzęta	61
10.1.2. Oddziaływanie na wody	62
10.1.3. Oddziaływania na klimat akustyczny	63
10.1.4. Oddziaływanie na powietrze	63
10.1.5. Oddziaływanie na powierzchnię ziemi i krajobraz	64
10.1.6. Oddziaływanie na zasoby naturalne	65
10.1.7. Oddziaływanie na ludzi	65
10.1.8. Oddziaływanie na zabytki i dobra materialne	66
11. ROZWIĄZANIA MAJĄCE NA CELU ZAPOBIEGANIE, OGRANICZANIE LUB KOMPENSACJĘ PRZYRODNICZĄ NEGATYWNYCH ODDZIAŁYWAŃ NA ŚRODOWISKO, MOGĄCYCH BYĆ REZULTATEM REALIZACJI PROGRAMU OCHRONY ŚRODOWISKA	69
12. ODDZIAŁYWANIA TRANSGRANICZNE	71
13. ANALIZA ROZWIĄZAŃ ALTERNATYWNYCH DO ROZWIĄZAŃ ZAPROPONOWANYCH W PROGRAMIE OCHRONY ŚRODOWISKA	71
14. PROPOZYCJE DOTYCZĄCE PRZEWIDYWANYCH METOD ANALIZY SKUTKÓW REALIZACJI POSTANOWIEŃ PROJEKTOWANYM PROGRAMIE OCHRONY ŚRODOWISKA ORAZ CZĘSTOTLIWOŚCI JEJ PRZEPROWADZANIA	71
15. PODSUMOWANIE I WNIOSKI	72
16. STRESZCZENIE	73
17. LITERATURA	80

SPIS TABEL

Tabela 1. Użytki ekologiczne na terenie Gminy Reńska Wieś.	19
Tabela 2. Wykaz pomników przyrody na terenie Gminy Reńska Wieś.....	19
Tabela 3. Zasoby geologiczne i przemysłowe złóż na terenie Gminy Reńska Wieś znajdujące się w bazie zasobów geologicznych PIG.	26
Tabela 4. Wyniki oceny wykonanej dla punktu pomiarowo-kontrolnego - Ligocki Potok –.....	28
Tabela 5. Wyniki bieżącej oceny jakości powietrza za rok 2015.	30
Tabela 6. Gatunki roślin objęte ochroną występujące na terenie Gminy Reńska Wieś ¹	32
Tabela 7. Gatunki zwierząt objęte ochroną występujące na terenie Gminy Reńska Wieś ²	32
Tabela 8. Obszar Południowo-Wschodniego RGOK.....	33
Tabela 9. Ilość odpadów komunalnych odebranych/zebranych z terenu Gminy Reńska Wieś w latach 2012-2015	34
Tabela 10. Średni dobowy ruch (SDR) na drogach w obrębie Gminy Reńska Wieś.	41
Tabela 11. Powiązanie celów ochrony środowiska określone w Programie Ochrony Środowiska dla Gminy Reńska Wieś z VI Wspólnotowym Programem Działań w Zakresie Środowiska Naturalnego.....	49
Tabela 12. Powiązanie celów ochrony środowiska określone w Programie Ochrony Środowiska dla Gminy Reńska Wieś ze Strategią Bezpieczeństwa Energetycznego i Środowiska	51
Tabela 13. Przewidywane znaczące oddziaływania na poszczególne aspekty środowiska.	55
Tabela 14. Matryca oddziaływań kierunków, charakteru i czasu działań proponowanych w Programie Ochronie Środowiska przedsięwzięć realizowanych na terenie Gminy Reńska Wieś.	67

1. STAN FORMALNO-PRAWNY I CEL SPORZĄDZENIA PROGNOZY

Obowiązek sporządzenia prognozy oddziaływania na środowisko do projektów dokumentów strategicznych - programów, planów i polityk wynika z art. 46 oraz art. 51 **Ustawy o udostępnianiu informacji o środowisku i jego ochronie, udziale społeczeństwa w ochronie środowiska oraz o ocenach oddziaływania na środowisko (Dz.U. 2016 poz. 353 – tekst jednolity)**. Przepisy tej ustawy zobowiązują organ opracowujący projekt Programu Ochrony Środowiska (POŚ) dla Gminy Reńska Wieś na lata 2017-2020 z perspektywą na lata 2021-2024 do sporządzenia dokumentacji prognozy oddziaływania na środowisko oraz przeprowadzenia postępowania w sprawie oceny oddziaływania na środowisko z udziałem społecznym.

Niniejsza Prognoza w myśl wyżej przywołanego art. 46 stanowi element strategicznej oceny oddziaływania na środowisko.

Prognoza wskazuje na możliwe negatywne skutki realizacji Programu Ochrony Środowiska i przedstawia zalecenia dotyczące przeciwdziałania ewentualnym negatywnym skutkom oraz przedstawia sposoby ich minimalizacji.

2. ZAKRES MERYTORYCZNY PROGNOZY ODDZIAŁYWANIA PROGRAMU OCHRONY ŚRODOWISKA

Zakres Prognozy uzgodniony na podstawie art. 53 **Ustawy o udostępnianiu informacji o środowisku i jego ochronie, udziale społeczeństwa w ochronie środowiska oraz o ocenach oddziaływania na środowisko** z Regionalnym Dyrektorem Ochrony Środowiska w Opolu pismo znak: WOOS.411.2.7.2017.AW z dnia 01 lutego 2017 r. jest zgodny z wymogami określonymi w art. 51 ust. 2 oraz art. 52 ust. 1 i 2 cytowanej wyżej ustawy i powinien:

1) zawierać:

- a) informacje o zawartości, głównych celach projektowanego dokumentu oraz jego powiązaniach z innymi dokumentami,
- b) informacje o metodach zastosowanych przy sporządzaniu prognozy,
- c) propozycje dotyczące przewidywanych metod analizy skutków realizacji postanowień projektowanego dokumentu oraz częstotliwości jej przeprowadzania,
- d) informacje o możliwym transgranicznym oddziaływaniu na środowisko,
- e) streszczenie sporządzone w języku niespecjalistycznym;

2) określać, analizować i oceniać:

- a) istniejący stan środowiska oraz potencjalne zmiany tego stanu w przypadku braku realizacji projektowanego dokumentu,
- b) stan środowiska na obszarach objętych przewidywanym znaczącym oddziaływaniem,
- c) istniejące problemy ochrony środowiska istotne z punktu widzenia realizacji projektowanego dokumentu, w szczególności dotyczące obszarów podlegających ochronie na podstawie ustawy z dnia 16 kwietnia 2004 r. o ochronie przyrody (Dz. U. 2016 r., poz. 2134 - tekst jednolity ze zm.),
- d) cele ochrony środowiska ustanowione na szczeblu międzynarodowym, wspólnotowym i krajowym, istotne z punktu widzenia projektowanego dokumentu, oraz sposoby, w jakich te cele i inne problemy środowiska zostały uwzględnione podczas opracowywania dokumentu,
- e) przewidywane znaczące oddziaływania, w tym oddziaływania bezpośrednie, pośrednie, wtórne, skumulowane, krótkoterminowe, średnioterminowe i długoterminowe, stałe i chwilowe oraz pozytywne i negatywne, na cele i przedmiot ochrony obszaru Natura 2000 oraz integralność tego obszaru, a także na środowisko, a w szczególności na:

- różnorodność biologiczną,
- ludzi,
- zwierzęta,
- rośliny,
- wodę,
- powietrze,

- powierzchnię ziemi,
- krajobraz,
- klimat,
- zasoby naturalne,
- zabytki,
- dobra materialne
- z uwzględnieniem zależności między tymi elementami środowiska i między oddziaływaniami na te elementy;

3) przedstawiać:

a) rozwiązania mające na celu zapobieganie, ograniczanie lub kompensację przyrodniczą negatywnych oddziaływań na środowisko, mogących być rezultatem realizacji projektowanego dokumentu, w szczególności na cele i przedmiot ochrony obszaru Natura 2000 oraz integralność tego obszaru,

b) biorąc pod uwagę cele i geograficzny zasięg dokumentu oraz cele i przedmiot ochrony obszaru Natura 2000 oraz integralność tego obszaru – rozwiązania alternatywne do rozwiązań zawartych w projektowanym dokumencie wraz z uzasadnieniem ich wyboru oraz opis metod dokonania oceny prowadzącej do tego wyboru albo wyjaśnienie braku rozwiązań alternatywnych, w tym wskazania napotkanych trudności wynikających z niedostatków techniki lub luk we współczesnej wiedzy.

Celem wykonania Prognozy jest identyfikacja potencjalnych oddziaływań na środowisko będących wynikiem realizacji Programu Ochrony Środowiska oraz ocena jego natężenia, a także określenie czy w należyty sposób został uwzględniony w dokumencie interes środowiska przyrodniczego i kulturowego.

3. ZASTOSOWANE METODY I WYKORZYSTANE MATERIAŁY

Przy opracowywaniu niniejszej Prognozy oparto się na ustawie z dnia 3 października 2008 r. **o udostępnianiu informacji o środowisku i jego ochronie, udziale społeczeństwa w ochronie środowiska oraz o ocenach oddziaływania na środowisko** (Dz.U. 2016 poz. 353 – tekst jednolity). Określa ona sposób postępowania w sprawie oceny oddziaływania na środowisko skutków realizacji programu. Proces opiniowania w ramach strategicznych ocen oddziaływania na środowisko oraz określenie zakresu i stopnia szczegółowości Prognozy prowadzi Regionalny Dyrektor Ochrony Środowiska.

Podczas opracowywania Prognozy kierowano się również Ustawą z dnia 16 kwietnia 2004 r. o ochronie przyrody (Dz. U. 2016 r., poz. 2134 - tekst jednolity ze zm.). Ustawa ta uszczegóławia przepisy odnośnie obszarów podlegających ochronie.

Aby w pełni ocenić czy Program Ochrony Środowiska zawiera elementy zapewniające ochronę środowiska kierując się zasadą zrównoważonego rozwoju przy opracowywaniu Prognozy, obok aktów prawnych, wykorzystano szereg dokumentów strategicznych, szczebla regionalnego i krajowego, odnoszących się bezpośrednio jak i pośrednio do ochrony środowiska, przyrody oraz zdrowia i życia ludzi.

Przy opracowywaniu Prognozy zastosowano metodę macierzy interakcji. Przyjęta tu macierz jest wykresem siatki, w której w wierszach wpisano uruchamiane przez realizację Programu Ochrony Środowiska zamierzenia (cele strategiczne), a w kolumnach wpisano wskaźniki charakteryzujące i opisujące środowisko. Występowanie wzajemnego oddziaływania pomiędzy składnikami przeciwstawnych osi zaznaczono symbolem:

- **(+)** – realizacja celu spowoduje pozytywne oddziaływania i skutki w zakresie analizowanego zagadnienia,
- **(-)** – realizacja celu spowoduje negatywne oddziaływania i skutki w zakresie analizowanego zagadnienia,
- **(+/-)** – realizacja celu może spowodować zarówno pozytywne jak i negatywne oddziaływania i skutki w zakresie różnych aspektów analizowanego zagadnienia,
- **(0)** - realizacja celu nie wpływa w sposób zauważalny na analizowane zagadnienie

- **(N)** – brak możliwości jednoznacznego określenia spodziewanego oddziaływania i skutków, są one zależne od wyboru szczegółowych rozwiązań lub innych niemożliwych obecnie do przewidzenia i uwzględnienia w symulacji, uwarunkowań.

4. INFORMACJE O ZAWARTOŚCI, GŁÓWNYCH CELACH PROGRAMU OCHRONY ŚRODOWISKA I POWIĄZANIU Z INNYMI DOKUMENTAMI

W Prognozie oddziaływania na środowisko projektu Programu Ochrony Środowiska uwzględniono cele główne oraz cele pośrednie dotyczące poszczególnych komponentów środowiska. Do każdego z celów przyporządkowane zostały kierunki działań zmierzające do osiągnięcia postawionych celów.

W Programie Ochrony Środowiska dla Gminy Reńska Wieś cele środowiskowe skupiają się głównie na ochronie wód, ochronie powietrza, ochronie przed hałasem oraz ochronie przyrody. Określone cele mają wpłynąć odpowiednio na: utrzymanie i osiągnięcie dobrego stanu wszystkich wód, utrzymanie określonego stanu powietrza w zakresie pyłu PM10, zmniejszenie narażenia na ponadnormatywny hałas oraz zachowanie bioróżnorodności biologicznej.

Analizując cele sformułowane w POŚ dla Gminy Reńska Wieś, oprócz analizy ich wpływu na środowisko, należy dokonać odniesienia tych celów do kierunków działań określonych w dokumentach nadrzędnych (krajowym i wojewódzkim) oraz równoległych, określonych na szczeblu gminy. Od komplementarności i zharmonizowania tych celów w znacznym stopniu zależy możliwość osiągnięcia sukcesu polityki ekologicznej gminy.

Zadania wyznaczone w Programie Ochrony Środowiska wskazują szereg działań jakie mają być podjęte dla rozwoju gospodarczego regionu przy jednoczesnym utrzymaniu dobrego stanu środowiska. Ocenia się, że podjęte działania w perspektywie długoterminowej będą miały korzystny wpływ na środowisko regionu.

Ponadto projekt Programu Ochrony Środowiska dla Gminy Reńska Wieś jest zgodny z Ustawą o ochronie przyrody dnia 16 kwietnia 2004 r. (Dz. U. 2016 r., poz. 2134 - tekst jednolity ze zm.).

Na terenie Gminy Reńska Wieś ustanowiono następujące formy ochrony przyrody:

- Obszary Chronionego Krajobrazu - Łęg Zdzieszowicki
- Obszary Natura 2000 - Łęg Zdzieszowicki – obszar siedliskowy
- Użytek ekologiczny „Naczysławki”
- Pomniki przyrody

Cele wyznaczone w projekcie Programu Ochrony Środowiska uwzględniają cele ochrony i zakazy wyznaczone dla obszarów lub obiektów objętych ochroną w ramach aktów prawa miejscowego. Stopień zgodności zapisów projektu POŚ z zapisami aktów prawa miejscowego ustanawiających formy ochrony przyrody (w tym z ochroną gatunkową roślin, grzybów i zwierząt) określa się jako całkowity.

5. OCENA STOPNIA REALIZACJI CELÓW I ZADAŃ Z PROGRAMU OCHRONY ŚRODOWISKA DLA GMINY REŃSKA WIEŚ

Obecny dokument – Program Ochrony Środowiska dla Gminy Reńska Wieś na lata 2017-2020 wraz perspektywą na lata 2021-2024 jest kontynuacją poprzedniego Programu Ochrony Środowiska dla Gminy Reńska Wieś. Aktualizacja Programu Ochrony Środowiska dla Gminy Reńska Wieś na lata 2013-2016 z perspektywą na lata 2017-2020 została przyjęta Uchwałą Nr XXXVI/231/13 Rady Gminy Reńska Wieś z dnia 27 listopada 2013 r. Przyjęty dokument nie jest aktem prawa miejscowego, ma jedynie charakter kierunkowy, wyznaczone i opisane w nim zadania są wytyczną dla realizowania polityki środowiskowej na terenie gminy, stawiając

jednocześnie szereg zadań inwestycyjnych i pozainwestycyjnych do wykonania w ciągu 4 kolejnych lat. Wytyczone zadania mają w sposób optymalny pomagać kształtować łąd przestrzenny, zgodny z bieżącymi wymogami ochrony środowiska. Realizacja części zadań wymaga dużych nakładów finansowych i współdziałania – tak urzędów administracji publicznej, jak i przedsiębiorstw i organizacji pozarządowych. Efekty realizacji wytyczonych zadań obserwowane są zwykle w długim horyzoncie czasowym, przy założonej ciągłości realizacji zadań poprawy i utrzymania stanu środowiska.

Przygotowane zostały (w formie osobnych dokumentów) raporty z realizacji programu ochrony środowiska Gminy Reńska Wieś:

- 2011-2012,
- 2013-2014,

których zapisy wskazują na systematyczną realizację zadań poprawiających stan środowiska naturalnego we wszystkich jego komponentach przez administrację samorządową i przedsiębiorstwa (w zakresie m.in. edukacji ekologicznej, gospodarki odpadami, ochrony powietrza, gospodarki wodno-ściekowej, ochrony przeciwpowodziowej, ochrony powierzchni ziemi, ochrony przed hałasem, ochrony przyrody i krajobrazu).

Ocena stopnia realizacji zadań wytyczonych w przyjętym Programie Ochrony Środowiska:

Przyjęty Program Ochrony Środowiska formułował zadania inwestycyjne i pozainwestycyjne tak dla Gminy Reńska Wieś, jak również dla szeregu instytucji i przedsiębiorstw uczestniczących w wywieraniu wpływu na stan środowiska na terenie gminy. Określenie stanu ich realizacji nie jest sprawą oczywistą i prostą ze względu na szereg elementów wpływających na realizację zadań, w tym m.in.:

- zmiany sytuacji ekonomiczno-gospodarczej kraju, województwa, powiatu i gminy,
- zmiany priorytetów realizacyjnych w okresie obowiązywania programu,

DZIAŁANIA SYSTEMOWE:

Edukacja ekologiczna:

Zadania w dziedzinie edukacji ekologicznej traktowane są priorytetowo, ze względu na świadomość pokładania w tym elemencie ochrony środowiska znacznych nadziei i spodziewanych korzyści w długoterminowym horyzoncie czasu. Realizowane były głównie przez placówki oświatowe z terenu gminy, nadleśnictwa oraz przez organizacje pozarządowe. Do najważniejszych akcji i projektów zalicza się:

- wycieczki edukacyjne,
- Listy dla Ziemi (akcja prowadzona przez Fundację Ekologiczną ARKA),
- Sprzątanie Świata,
- zbiórki zużytych baterii, plastikowych nakrętek,
- konkursy przyrodniczo – edukacyjne,
- olimpiady wiedzy edukacyjnej.

Prowadzono działania zmierzające do szerszego udostępnienia informacji o środowisku i działaniach proekologicznych w gminie. Informacje o środowisku umieszczane są, zgodnie z ustawą z dnia 3 października 2008 r. o udostępnianiu informacji o środowisku i jego ochronie, udziale społeczeństwa w ochronie środowiska oraz o ocenach oddziaływania na środowisko (Dz.U. 2016 poz. 353 tekst jednolity), na stronie internetowej Urzędu Gminy, w **Biuletynie Informacji Publicznej** oraz na ogólnopolskiej stronie Centrum Informacji o Środowisku <http://www.ekoportal.pl>.

Uzupełniano i sukcesywnie polepszano bazę turystyczną na terenie obszarowych form ochrony przyrody. Promowana była agroturystyka, organizowano szkolenia i pokazy praktyczne dla rolników i działkowców w zakresie gospodarki ekologicznej, Dobrej Praktyki Rolniczej, programów środowiskowych itp.

Zarządzanie środowiskowe:

Zgodnie z terminami określonymi w dokumentach nadrzędnych przygotowywane są odpowiednie dokumenty właściwe dla szczebla gminnego przez Urząd Gminy.

Realizowane zadania przebiegały zgodnie z obowiązującym stanem prawnym. W zarządzaniu środowiskiem wykorzystywane są:

- Miejscowe Plany Zagospodarowania Przestrzennego,
- Strategia rozwoju gminy,
- Program Ochrony Środowiska,
- Ekofizjografia gminy,
- Programy edukacji ekologicznej (w ramach „Czystego Regionu”),
- Plan Gospodarki Niskoemisyjnej.

OCHRONA ZASOBÓW NATURALNYCH.

Zachowanie bogatej różnorodności biologicznej, ochrona przyrody:

Realizowane zadania dotyczyły głównie:

- wzmocnienia roli rekreacyjnej zieleni, zachowanie istniejącej zieleni urządzonej,
- urządzania i utrzymania terenów zieleni, zadrzewień, zakrzewień i parków,
- rozbudowy infrastruktury rekreacyjno-wypoczynkowej wokół akwenu Dębowa,
- realizacji zaleceń ochronnych dla obszarów chronionych i przyrodniczo cennych,
- ochrony i zwiększania różnorodności biologicznej,
- ochrony terenów przyrodniczo cennych przed niewłaściwym sposobem użytkowania,
- zalesianiu gruntów nieprzydatnych do produkcji rolnej.

Szereg działań realizowany był przez placówki oświatowe z terenu Gminy, organizacje pozarządowe oraz Nadleśnictwa Kędzierzyn - Koźle i Strzelce Opolskie.

Kształtowanie stosunków wodnych i ochrona przed powodzią:

Prowadzono działania związane głównie z:

- bieżącym utrzymaniem i konserwacją rowów przydrożnych, w tym:
 - o remonty odwodnień,
 - o czyszczenie separatorów,
 - o remonty przepustów,
- likwidacją zastoisk wody

Ochrona powierzchni ziemi:

Kontynuowano szkolenia dla rolników z zakresu Kodeksu Dobrych Praktyk Rolniczych, promowano rolnictwo ekologiczne i agroturystykę. Zadania w zakresie ochrony powierzchni ziemi realizowane były także w ramach wprowadzania odpowiednich zapisów w miejscowych planach zagospodarowania przestrzennego, wprowadzając działania prewencyjne, m.in. dotyczące strefowania poszczególnych zamierzeń, stref ochronnych, granic obszarów. Wykonano m.in. zadania związane z rekultywacją terenów zdegradowanych oraz likwidacją dzikich wysypisk (realizowane głównie przez gminy).

POPRAWA JAKOŚCI ŚRODOWISKA I BEZPIECZEŃSTWA EKOLOGICZNEGO.

Ochrona powietrza atmosferycznego:

Zadania związane z ochroną powietrza atmosferycznego oraz z poprawą jego jakości realizowane były w zakresie:

- przeprowadzania szeregu działań termomodernizacyjnych obiektów na terenie gminy,
- przeprowadzania szeregu działań termomodernizacyjnych obiektów użyteczności publicznej,
- modernizacji systemów grzewczych, instalacją automatyki w kotłowniach,
- modernizacji układów komunikacyjnych w celu upłynnienia ruchu samochodowego oraz poprawy stanu technicznego dróg,
- edukacji ekologicznej młodzieży szkolnej,
- przystąpienia do opracowania przez gminy planów gospodarki niskoemisyjnej,
- przebudowy, modernizacji oraz poprawy stanu zaplanowanych odcinków dróg,
- prowadzonych działań związanych z edukacją ekologiczną,
- promocji czystych ekologicznie systemów grzewczych i odnawialnych źródeł energii, promocji oszczędności energii i stosowania odnawialnych źródeł energii,
- realizacją programu ochrony powietrza przez wyznaczone podmioty.

Ochrona wód powierzchniowych i podziemnych, gospodarka wodno-ściekowa:

Realizowano zadania związane z rozbudową sieci kanalizacyjnej i kolejnymi podłączeniami do sieci oraz wykonaniem zadań Krajowego Programu Oczyszczania Ścieków Komunalnych. Zadania związane z pomiarami i bieżącym monitoringiem wód realizowane były przez WIOŚ Opole. Prowadzono działania kontrolne, mające na celu przeciwdziałanie odprowadzaniu

nieoczyszczonych ścieków komunalnych do wód oraz przeciwdziałanie nieprawidłowościom w odprowadzaniu ścieków przemysłowych.

Prowadzono działania propagujące oszczędzanie wody, zmniejszania wodochłonności w przemyśle.

Gospodarka odpadami:

W ramach realizacji zadań z zakresu gospodarki odpadami wdrożono, a następnie usprawniano nowy system gospodarowania odpadami komunalnymi. W ramach Regionalnego Centrum Zagospodarowania i Unieszkodliwiania Odpadów „Czysty Region” wybudowano instalację MBP, która uzyskała status RIPOK dla Południowo-Wschodniego RGOK. Ponadto **wspierano działania z edukacji ekologicznej związane z właściwym gospodarowaniem odpadami.**

Ochrona przed hałasem:

Zadania związane z ochroną przed hałasem dotyczyły głównie modernizacji dróg, zgodnie z wyznaczonym harmonogramem, realizowane były tak przez Gminę jak i przez zarządców dróg oraz związane były z:

- budową ścieżek rowerowych,
- przestrzeganiem zasad strefowania w planowaniu przestrzennym,
- przebudową i modernizacją nawierzchni dróg,
- wykonywaniem pomiarów emisji hałasu przez określonych prawem zarządców dróg i podmioty gospodarcze oraz przekazywaniem wyników pomiarów uprawnionym organom ochrony środowiska w formie ustalonej prawem,
- uwzględnianiem kryterium hałasu na etapie wprowadzania zmian do studiów uwarunkowań i kierunków zagospodarowania przestrzennego oraz w miejscowych planach zagospodarowania przestrzennego (np. określenia wpływu lokalizacji przedsięwzięć uciążliwych dla środowiska w zakresie hałasu).

6. OKREŚLENIE, ANALIZA I OCENA ISTNIEJĄCEGO STANU ŚRODOWISKA ORAZ POTENCJALNYCH ZMIAN TEGO STANU W PRZYPADKU BRAKU REALIZACJI PROJEKTOWANEGO DOKUMENTU

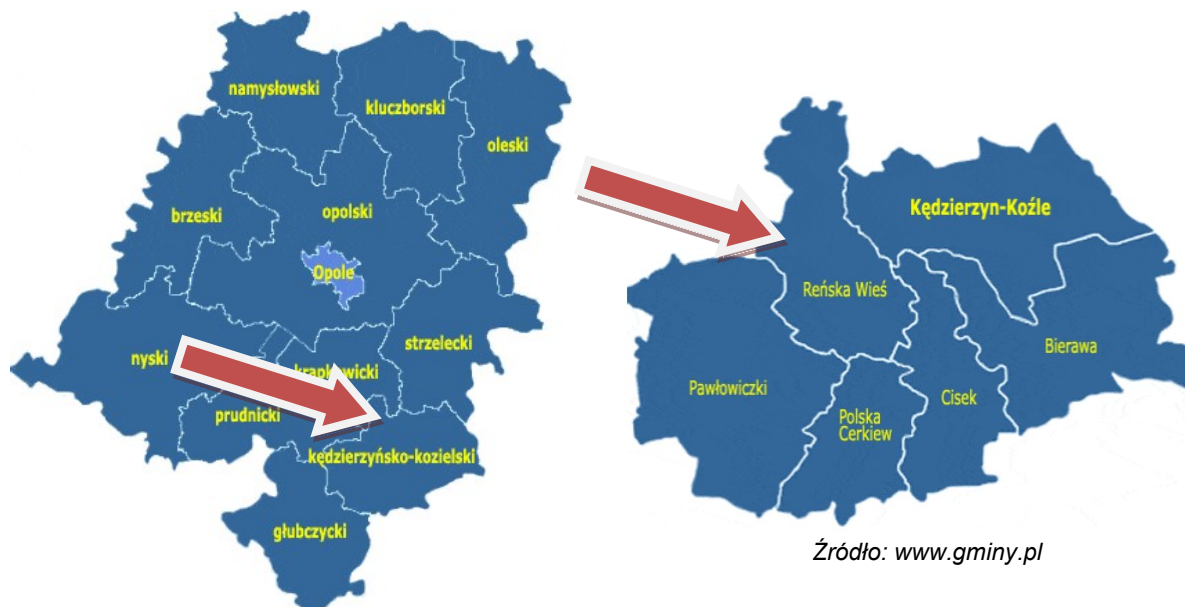
6.1. CHARAKTERYSTYKA OGÓLNA GMINY REŃSKA WIEŚ

Gmina Reńska Wieś położona jest w województwie opolskim w powiecie kędzierzyńsko – kozielskim. Przez obszar Gminy przepływa rzeka Odra z jej dopływami Swornicą, Olchą i Stradunią. Sieć osadnicza jest stosunkowo równomiernie rozmieszczona. Znacząca część ludności (45 %) znajduje zatrudnienie w gospodarce rolnej, funkcjonuje 938 indywidualnych gospodarstw rolnych, spółdzielnie rolnicze oraz Zakład Rolny „Gierałtowiec” Sp. z o.o. Wielu mieszkańców Gminy znajduje zatrudnienie poza jej terenem głównie w zakładach przemysłowych i placówkach usługowych Kędzierzyna – Koźla. Ze względu na rolniczy charakter Gminy i dobrą jakość gleb przemysł jest słabo rozwinięty. Gmina Reńska Wieś posiada dobrą sieć dróg krajowych, wojewódzkich i powiatowych. Jednak drogi te w znacznej części pozbawione są ciągów pieszych lub bezpiecznych poboczy. Bolączką to dotyczy także większości dróg gminnych. Ciągle jeszcze istnieją odcinki dróg nieutwardzonych w obrębie zabudowy mieszkaniowej, a także nie wszystkie sołectwa są połączone optymalną siecią dróg. Sytuacja taka wydłuża czas przejazdów, utrudnia rozwój sołectw, a także nie sprzyja poprawie atrakcyjności osiedleńczej Gminy.

Gmina Reńska Wieś charakteryzuje się również bardzo zróżnicowanymi warunkami mikroklimatycznymi, co związane jest ze zróżnicowaniem rzeźby terenu, występowaniem wielkoprzestrzennych ekosystemów wodnych, łąkowych i leśnych. Zróżnicowanie to uwarunkowuje zmienność warunków bioklimatycznych w zakresie insolacji, przewietrzania, produkcji tlenu, uwilgocenia, produkcji ozonu, struktury jonowej, fitoerozoli i aeroplanktonu. Zróżnicowanie tych uwarunkowań jest podstawowym czynnikiem rozwoju turystyki ekologicznej i budownictwa.

Środowisko przyrodnicze Gminy jest mało urozmaicone. Przeważają tu krajobrazy rolnicze (łąki, pola itp.), ale także tereny leśne. Zarówno w Reńskiej Wsi jak i w innych rejonach Gminy znajdują się lasy lub parki (m.in. park w Więszycach, Długomiłowicach i Komornie). Także akwen Dębowa zasługuje na odwiedzenie nie tylko ze względu na możliwość kąpieli, ale choćby z powodu zamiłowań wędkarskich, ponieważ co najmniej raz w roku są tu organizowane zawody wędkarskie.

Rysunek 1. Gmina Reńska Wieś na tle podziału administracyjnego województwa opolskiego i Powiatu Kędzierzyńsko-Kozielskiego.



Według danych pozyskanych z GUS - liczba mieszkańców w Gminie Reńska Wieś na koniec 2016 r. wynosiła 8 112 osób. W latach 2012-2016 liczba mieszkańców utrzymywała się na zbliżonym poziomie (nieznaczne wahania - spadek lub wzrost o kilka osób). Średnia gęstość zaludnienia w Gminie Reńska Wieś na koniec 2016 r. wyniosła ok. 82,9 osoby/km².

Warunki klimatyczne

Warunki klimatyczne Gminy Reńska Wieś należą do bardzo dobrych. Według regionalizacji klimatycznej A. Schmucka, Gmina leży w opolskiej (nadodrzańskiej) krainie klimatycznej. Krainę tę charakteryzuje przewaga wpływów oceanicznych nad kontynentalnymi, a amplitudy są mniejsze od przeciętnych w Polsce. Lato trwa tutaj ponad 90 dni, a bezzimie powyżej 290 dni. Liczba dni w roku z temperaturą poniżej 0° mieści się w przedziale od 60 do 75. Przeciętna ilość opadów atmosferycznych w roku waha się między 600, a 700 mm, z czego na okres od kwietnia do września przypada około 400 mm. Liczba dni z opadem śnieżnym należy tu do najniższych w Polsce. W styczniu notuje się od 8 do 12 dni z opadem, a w miesiącach następnym liczba ta spada, zbliżając się w maju do zera. Ilość dni w roku z opadami śniegu waha się między 35 a 50.

Jednym z głównych elementów kształtujących klimat lokalny są warunki naturalne wynikające z ukształtowania terenu. Biorąc je pod uwagę, teren Gminy można podzielić na:

- obszary o mniej korzystnych dla mieszkańców warunkach klimatycznych - zaleganie chłodnego i wilgotnego powietrza, większa częstotliwość przymrozków przygruntowych, mgieł i inwersji termicznych (dolina rzeki Odry, i innych cieków oraz obniżenia terenu) i innych cieków oraz obniżenia terenu/, - wschodnia część Gminy
- obszary o korzystniejszych warunkach (tereny wysoczyzny, zbocza i płaszczyzny wzniesień) - zachodnia część Gminy.

Ukształtowanie powierzchni, geomorfologia, geologia

Według regionalizacji fizyczno - geograficznej J. Kondrackiego gmina Reńska Wieś leży w obrębie makroregionu Niziny Śląskiej. Północno-wschodnia i wschodnia część gminy (przy dolinie Odry) należy do mezoregionu Kotliny Raciborskiej. Pozostały obszar leży w obrębie mezoregionu Płaskowyżu Głubczyckiego.

Na ukształtowanie terenu Gminy Reńska Wieś zasadniczy wpływ mają dwie jednostki morfologiczne:

- obszar wysoczyzny plejstoceńskiej Płaskowyżu Głubczyckiego,
- obniżenie Kotliny Raciborskiej.

Kotlina Raciborska - stanowi część trzeciorzędowego zapadliska przedkarpackiego i jest najdalej wysuniętą częścią Niziny Śląskiej w górnym biegu rzeki Odry. Kotlina jest obszarem płaskim, o mało urozmaiconej rzeźbie terenu. Jej dno wypełnione piaskami nie przekracza wysokości 200 m n.p.m. Elementem urozmaicającym monotonną rzeźbę terenu jest stosunkowo gęsta sieć cieków i starorzecza Odry, a także wyraźna krawędź, którą dolina przechodzi w obszar wysoczyzny.

Płaskowyż Głubczycki - to dosyć wysoko wzniesiona równina porożcinana licznymi dolinami. Rzeźba terenu od płasko-równinnej przechodzi w nisko-pagórkowatą i pagórkowatą (południowa i zachodnia część Gminy).

Ukształtowanie terenu Gminy jest średnio urozmaicone, o wysokościach bezwzględnych od 165 do 214 m n.p.m. Deniwelacje terenu dochodzą tu do 40-50 m. Najniżej położony jest wschodni obszar Gminy - wzdłuż doliny Odry. Występuje tam szerokie i płaskie obniżenie o wysokości ok. 165 m n.p.m. Obszarem najwyższym, o najbogatszej rzeźbie terenu jest południowa część Gminy. Największe różnice poziomów występują w obrębie głęboko wciętych dolin rzecznych o stromych zboczach, zwłaszcza Swornicy i Olchy.

Analiza zagospodarowania przestrzennego

Strukturę przestrzenną Gminy Reńska Wieś charakteryzują:

- stosunkowo duże obszary użytków czysto rolnych,
- niski stopień zalesienia,
- równomiernie rozmieszczona sieć osadnicza,
- wyodrębniająca się w krajobrazie Gminy dolina rzeki Odry,
- przebieg dróg kolejowych i drogowych o znaczeniu ponadregionalnym i regionalnym.

Podstawową funkcją Gminy jest rolnictwo i mieszkalnictwo. Funkcja rolnicza i mieszkaniowa występuje we wszystkich jednostkach osadniczych Gminy i jest wynikiem korzystnych uwarunkowań przestrzennych Gminy.

Funkcja rolnicza jest efektem występowania dużych obszarów czystej przestrzeni rolniczej o stosunkowo wysokich walorach pod względem warunków glebowych, gruntowo – wodnych i klimatycznych.

Funkcja mieszkaniowa jest efektem położenia Gminy w bezpośrednim sąsiedztwie dużej aglomeracji miejskiej - Kędzierzyna – Koźla.

Sieć osadnicza Gminy jest stosunkowo równomiernie rozmieszczona na obszarze Gminy i obejmuje 15 jednostek osadniczych: Bytków, Dębowa, Długomiłowice, Gierałowice, Kamionka, Komorno, Łężce, Mechnica, Nacząsławki, Poborsów, Pociękarb, Pokrzywnica, Radziejów, Reńska Wieś, Większyce. Najbardziej zainwestowanymi urbanistycznie są wsie Reńska Wieś, Większyce, Długomiłowice. Nie wykształciły one jednak charakterystycznych dla wsi centrów usługowych. Zarówno obiekty usługowe, produkcyjne jak i zabudowa mieszkaniowa rozwijała się głównie wokół istniejących dróg i ulic. Ogólnie cechuje gminę skupienie zabudowy w poszczególnych wsiach. Przeważa zabudowa niska, 1, 1/2 i 2 kondygnacyjna, o charakterze zainwestowania rolniczym (zagrodowym) i jednorodzinny.

Znaczna część zabudowy została przekształcona funkcjonalnie bez zmiany charakteru zainwestowania. Wobec małej rentowności prowadzonego gospodarstwa znaczna część rolników poszukiwała innych źródeł zarobku zwłaszcza za granicą. Wiele gospodarstw ma charakter dwu-zawodowy. Zabudowa zagrodowa to głównie zabudowa wybudowana przed 1945 rokiem. W okresie powojennym następował głównie rozwój zabudowy jednorodzinnej. Wraz z rozwojem zabudowy mieszkaniowej realizowane były obiekty usługowe (szkoły podstawowe, domy kultury, świetlice, urządzenia sportowe itp.) głównie w lukach istniejącej zabudowy. Ogólnie gminę cechuje zadbanie o zabudowę, estetyczny wygląd elewacji budynków, porządek wokół zabudowań, zagospodarowanie zielenią: kwiatami krzewami i drzewami ozdobnymi. Ten pozytywny wizerunek zabudowy psuje w kilku wsiach zły stan dróg; brak chodników przy drogach, stan nawierzchni jezdni itp. Gmina Reńska Wieś należy do gmin słabo uprzemysłowionych. Działalność inwestycyjna obejmuje jedynie małe zakłady o charakterze produkcyjno - usługowym nastawione na obsługę najbliższego zaplecza jakim jest Gmina. Nie tworzą one na obszarze Gminy wyodrębniających się obszarów. Rozmieszczone są w rozproszeniu przeważnie wśród istniejącej zabudowy mieszkaniowej, zajmują obiekty adaptowane na potrzeby prowadzonej działalności.

6.2. OCENA STANU ŚRODOWISKA

Wody powierzchniowe

Teren Gminy Reńska Wieś położony jest w dorzeczu Odry. Istniejąca sieć rzeczna jest stosunkowo bogata. Wschodnia część Gminy leży w obrębie bezpośredniej zlewni Odry, a z pozostałego obszaru wody odprowadzane są do zlewni Olchy, Kanału Sukowickiego, Potoku Ligockiego i Potoku Gościęcina, które mają także wiele bezimiennych dopływów. Oprócz tego w dolinie Odry są jeszcze drobne i krótkie ciek, dopływy Odry, a także gęsta sieć rowów melioracyjnych.

Odra - jest największym ciekim wodnym województwa i Gminy. Ma ona duży wpływ na kształtowanie się warunków wodnych i klimatycznych obszaru Gminy. Wyznacza ona wschodnią granicę gminy (od wsi Poborszów do Mechnicy). Docelowo stan czystości Odry powinien osiągnąć II klasę czystości.

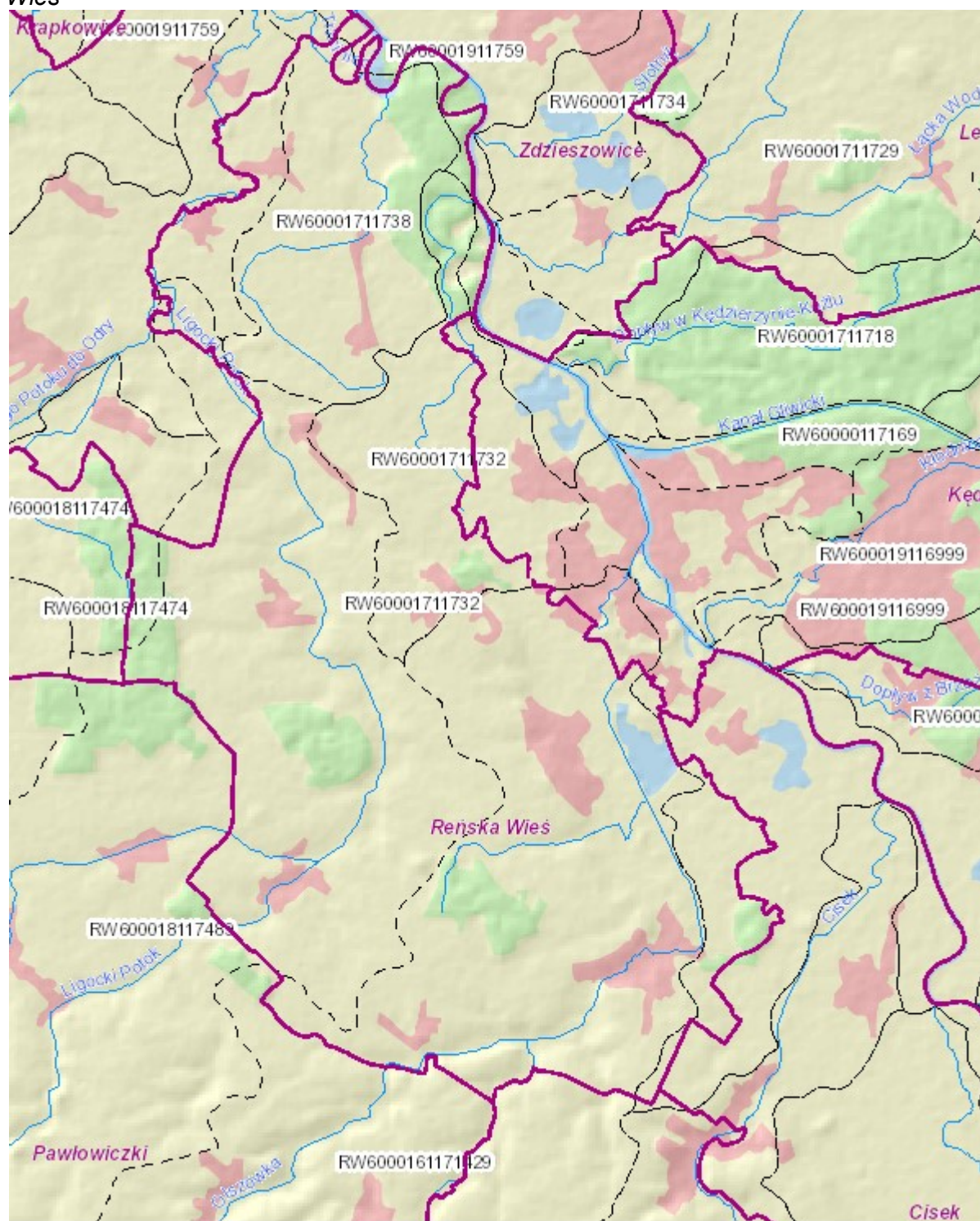
Potok Ligocki (Swornica) stanowiąca dopływ Straduni, bierze swój początek poza granicami Gminy. Płyne po zachodniej części Gminy.

Olcha (Olsza) bierze swój początek na gruntach Gminy Pawłowiczki, a bieg swój kończy w Kanale Sukowickim, którego wody wpadają do Odry. Ciek ten wpływa na teren Gminy Reńska Wieś w sąsiedztwie wsi Gierałowice, a następnie przepływa przez grunty wsi Długomiłowice, Dębowa, Reńska Wieś. Docelowo powinna osiągnąć I klasę czystości.

Wody stojące

Urozmaiceniem sieci rzecznej są zbiorniki wodne: starorzecza Odry oraz sztuczne zbiorniki, w tym największe, powstałe na bazie wyrobiska poeksploatacyjnego żwiru "Dębowa" o powierzchni ok. 65 ha. W latach pięćdziesiątych zaczęto wykopywać piasek a w połowie lat siedemdziesiątych zakończono prace. Podczas wydobywania tego surowca mineralnego powstał jeszcze jeden duży zbiornik, który podczas prac częściowo zasypano. Dębowa nadaje się jako kąpielisko nie tylko przez wypożyczalnie sprzętu i strzeżone miejsca ale i przez czystą wodę (II klasa czystości). Wody Dębowej zaliczane są do drugiej klasy czystości i zamieszkuje je większość ryb wód stojących.

Rysunek 2. Jednolite Części Wód Powierzchniowych występujące na terenie Gminy Reńska Wieś



Źródło: <http://www.kzgw.gov.pl/>

Wody podziemne

Gmina Reńska Wieś leży w obrębie części południowej i w zasięgu mioceniowego (sarmatu) zbiornika wód podziemnych. Występują w nim wody naporowe o ciśnieniu subartezyjskim i artezyjskim. Poziom trzeciorzędowy wraz z głębokim poziomem wodonośnym struktury rynnowej jest udokumentowany regionalnie i obejmuje swym obszarem gminę.

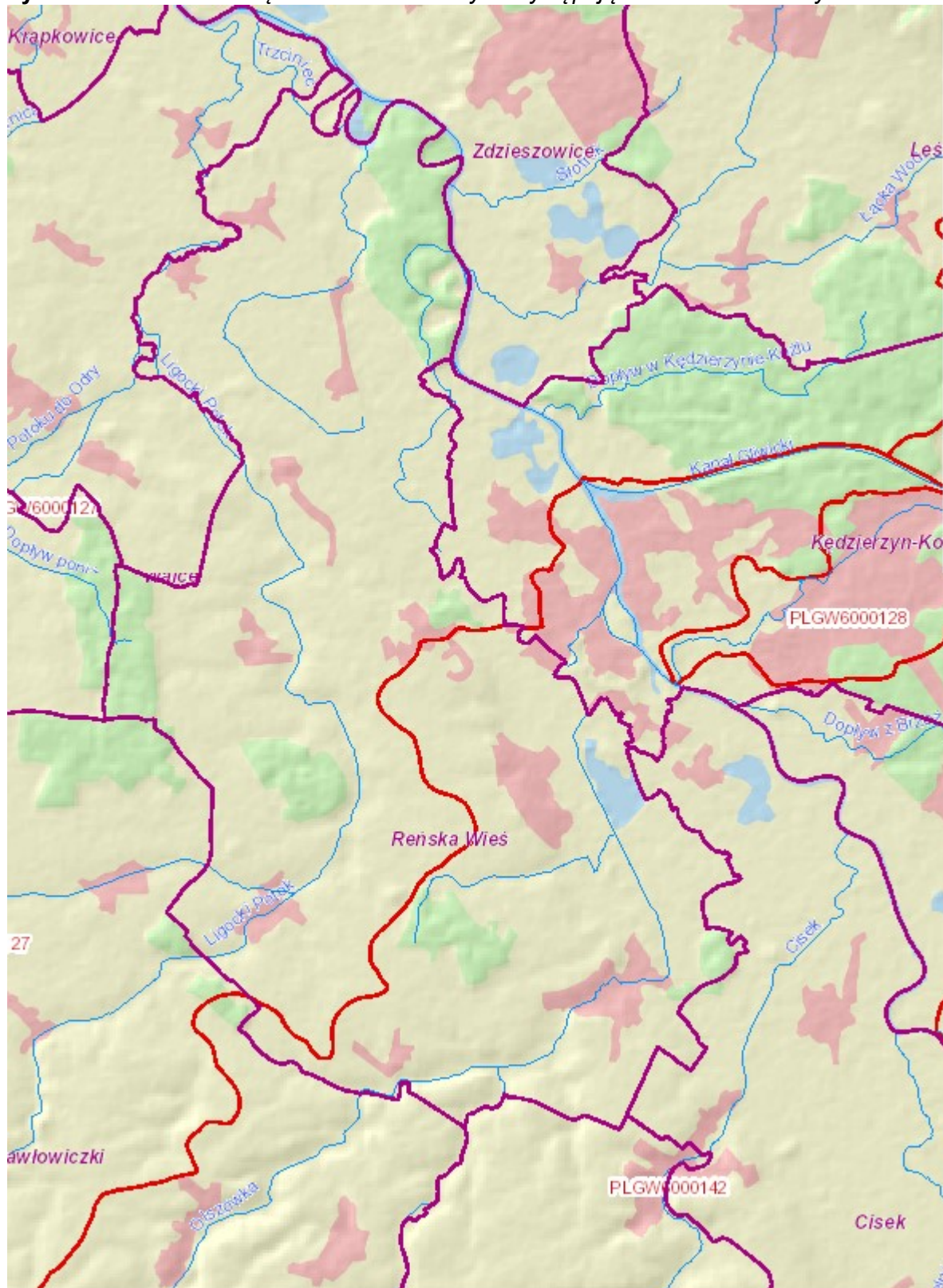
Pod terenem gminy zalega Główny Zbiornik Wód Podziemnych GZWP 332 Subniecka kędzierzyńsko – kozielska w dwóch pokładach wymagających ochrony:

- zbiornik czwartorzędowy (rynna Koźle- Kędzierzyn - Rudy) objęty strefą najwyższej ochrony (ONO), (dolina Odry),
- zbiornik trzeciorzędowy, objęty strefą wysokiej ochrony (OWO) - (teren całej Gminy).

GZWP 332 – Subniecki kędzierzyńsko – głubczyckiej tzw. Basen Sarmacki to zbiornik wód podziemnych o ośrodku porowym, obejmujący swym zasięgiem połączone hydraulicznie struktury wodonośne trzeciorzędowe sarmatu i tzw. głębokiego czwartorzędu o szacunkowych zasobach dyspozycyjnych 130000 m³/24 h i średniej głębokości ujęć 80m – 120m. Zbiornik ten rozciąga się na rozległym obszarze od Białej na zachodzie, przez Kędzierzyn-Koźle, do terenów leżących przed Gliwicami na wschodzie. Stanowi podstawowe źródło zasilania w wodę terenów zurbanizowanych rejonu Kędzierzyna - Koźła, a przede wszystkim zakładów przemysłowych Kędzierzyna - Koźła, Blachowni i Zdieszowic. Zbiornik GZWP 332 to rozległa niecka, której dno stanowią łupki i szarogłazy karbonu, zalegające na głębokości około 550 m p.p.t. Lokalnie przykryte są one cienką warstwą wapieni i dolomitów triasu (zalegająca na głębokościach 508 – 550 m p.p.t.), warstwa wapieni i margli kredy (zalegająca do około 390 m p.p.t.) oraz cienka warstwa ilów marglistych i piasków drobnych tortonu. Cała nieckę wypełniają utwory trzeciorzędowe miocenu górnego - sarmatu, o miąższości 150 – 200 m w środkowej części basenu. Zbiornik ten jest zasilany na drodze bezpośredniej infiltracji opadów atmosferycznych i wód powierzchniowych na jego wychodniach. Wody podziemne zbiornika GZWP 332 są intensywnie eksploatowane przez istniejące na tym terenie zakłady przemysłowe oraz liczne ujęcia komunalne. Nadmierna eksploatacja wód zbiornika doprowadziła do powstania rozległego regionalnego leja depresji w jego centralnej części tj. na obszarze miasta Kędzierzyn - Koźle i Zdieszowice. Dodatkowym perspektywicznym źródłem wód podziemnych mogą być również wody podziemne związane ze współczesną doliną Odry oraz wody z bezpośredniej infiltracji wzdłuż rzeki.

Nowy podział obszaru Polski na 176 części JCWPd wskazuje, że na terenie Gminy Reńska Wieś znajdują się dwa JCWPd nr 127 i 142.

Rysunek 3. Jednolite Części Wód Podziemnych występujące na terenie Gminy Reńska Wieś.



Źródło: <http://www.kzgw.gov.pl/>

Walory przyrodnicze gminy

Obszary prawnie chronione

Na terenie Gminy Reńska Wieś ustanowiono następujące formy ochrony przyrody:

- Obszary Chronionego Krajobrazu - Łęg Zdieszowicki
- Obszary Natura 2000 - Łęg Zdieszowicki – obszar siedliskowy
- Użytek ekologiczny „Naczysławki”
- Pomniki przyrody

Powierzchnia obszarów chronionych na terenie Gminy Reńska Wieś stanowi ok. 5,4 % powierzchni gminy (GUS, 2015 r.).

Obszar Chronionego Krajobrazu - Łęg Zdieszowicki

został ustanowiony rozporządzeniem nr 0151/P/16/2006 Wojewody Opolskiego z dnia 6 maja 2006 roku w sprawie obszarów chronionego krajobrazu. Jest to najmniejszy obszar chronionego krajobrazu w województwie opolskim. Zajmuje powierzchnię 600ha. Położony jest w kotlinie Raciborskiej między Zdieszowicami, Mechnicą i Poborszowem, około 10 km na południe od Krapkowic. Około 75 % jego powierzchni należy do gminy Reńska Wieś, a jedynie 75 ha położonych jest na terenie miasta Zdieszowice. Łęg stanowi unikatową na terenie województwa enklawę dobrze zachowanych lasów liściastych w dolinie Odry z licznymi jej naturalnymi starorzeczami. Najczęściej występują tu lasy pośrednie między łęgiem i gradem. Ich przejściowy charakter jest związany z uregulowaniem koryta Odry, co spowodowało pogorszenie warunków wodnych i glebowych. W drzewostanie dominuje dąb szypułkowy oraz miejscami grab zwyczajny. W runie masowo zakwitają: objętą ochroną prawną śnieżyczka przebiśnieg, kokorycz pełna, złoć żółta, ziarnopłon wiosenny, zawilec gajowy i czosnek niedźwiedzi, kruszczyk siny. Spotkać tu można cebulicę dwulistną, która ze względu na rzadkość występowania została umieszczona na „Czerwonej liście roślin naczyniowych województwa opolskiego”. Nie mniej interesująca jest również roślinność starorzeczy Odry. Występują tu: grzybień białe, grązel żółty oraz osoka aloesowata. Bardzo dobrze rozwinięta jest warstwa krzewów z dużym udziałem czeremchy, jarząba oraz kruszyny. Ważnym i charakterystycznym elementem obszaru jest jedno z dwóch w województwie opolskim, stanowisko skrzypu olbrzymiego. Na obszarze Łęgu Zdieszowickiego stwierdzono łącznie 106 gatunków zwierząt chronionych, w tym 6 gatunków bezkręgowców, z kręgowców - 4 gatunki ryb, 7 gatunków płazów, 4 gatunki gadów, 7 gatunków ssaków oraz najliczniejsza grupa - 78 gatunków ptaków. Znajdują się tu stanowiska łęgowe zimorodka, dzięcioła zielonosiwego, sowy uszatej, muchołówki białoszyjej oraz remiza, którego charakterystyczne, workowate i wiszące na drzewach gniazda spotkać możemy nad Odra i jej starorzeczach. Do najciekawszych stwierdzonych tu ptaków przelotnych należą m. in. orzeł bielik, trzmiełodaj i dzięcioł biało grzybioty.

Obszar Natura 2000 - Łęg Zdieszowicki

Kompleks dobrze zachowanych, lecz nieco grądowiejących łęgów jesionowo-wiązowych nad Odrą. Jedyne taki zachowany kompleks w tej części doliny Odry. Ostoja zlokalizowana jest na terenach zalewowej doliny Odry na najniższych terasach holocenijskich. W pokrywie geologicznej i glebowej dominują ciężkie mady. Lokalnie występują namuły. W obrębie ostoi zlokalizowane są starorzecza Odry znajdujące się w różnych stadiach rozwoju geomorfologicznego i sukcesji ekologicznej.

Ważna ostoja lasów łęgowych i grądów połęgowych, charakterystyczny krajobraz doliny Odry, największy płat lasu łęgowego na pd. od Opola.

Użytki ekologiczne

Użytkami ekologicznymi są zasługujące na ochronę pozostałości ekosystemów mających znaczenie dla zachowania różnorodności biologicznej - naturalne zbiorniki wodne, śródpolne i śródleśne oczka wodne, kępy drzew i krzewów, bagna, torfowiska, wydmy, płyty nieużytkowanej roślinności, starorzecza, wychodnie skalne, skarpy, kamieńce, siedliska

przyrodnicze oraz stanowiska rzadkich lub chronionych gatunków roślin, zwierząt i grzybów, ich ostoje oraz miejsca rozmnażania lub miejsca sezonowego przebywania.

Tabela 1. Użytki ekologiczne na terenie Gminy Reńska Wieś.

Numer obiektu w dokument. wojewody	Forma ochrony (drzewo/głaz)	Gmina	Podstawa prawna
Nacysławki	śródleśna łąka, miejsce lęgowe ptactwa wodno - błotnego	Reńska Wieś	Dz. Urz. Woj. Opolskiego z dnia 8 grudnia 2003r. Nr 109 poz. 2304

WWW. RDOŚ Opole, 2017

Pomniki przyrody

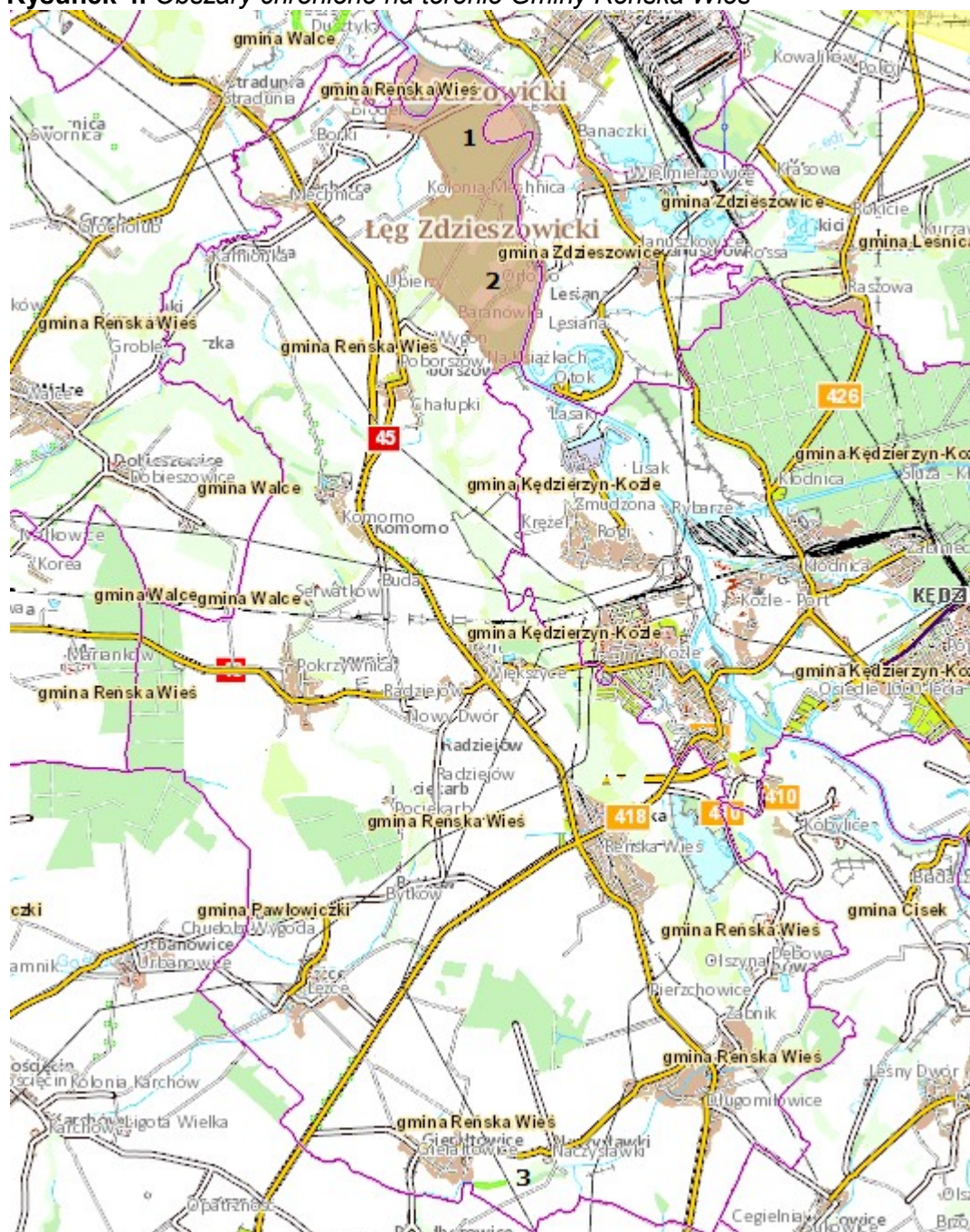
Na podstawie ustawy z dnia 16 kwietnia 2004 r. o ochronie przyrody (Dz. U. 2016 r., poz. 2134 - tekst jednolity ze zm.) pomnikami przyrody są pojedyncze twory przyrody żywej i nieożywionej lub ich skupiska, o szczególnej wartości przyrodniczej, naukowej, kulturowej, historycznej lub krajobrazowej oraz odznaczające się indywidualnymi cechami, wyróżniającymi je wśród innych tworów, okazałych rozmiarów drzewa i krzewy gatunków rodzimych lub obcych, źródła, wodospady. Na terenie Gminy Reńska Wieś znajdują się obecnie 2 pomniki przyrody.

Tabela 2. Wykaz pomników przyrody na terenie Gminy Reńska Wieś

Lp	Nr rejestru wojewódzkiego	Obiekt	Miejscowość	Obręb	Podstawa prawna
1.	369	pojedynczy okaz z gatunku lipa drobnolistna (<i>Tilia cordata</i>)	Reńska Wieś	Komorno	Dz. Urz. Woj. Opolskiego z dnia 7 listopada 2005r. Nr 72, poz. 2231
2.	376	grupa drzew z gatunku platan klonolistny (<i>Platanus acerifolia</i>) – 2 szt.	Reńska Wieś	Komorno	Dz. Urz. Woj. Opolskiego z dnia 7 listopada 2005r. Nr 72, poz. 2231




WWW. RDOŚ Opole, 2017

Rysunek 4. Obszary chronione na terenie Gminy Reńska Wiew



Źródło: Regionalna Dyrekcja Ochrony Środowiska, opracowanie własne.

OZNACZENIA

-  granica gminy
-  **1** Obszar Chronionego Krajobrazu - Łęg Zdzieszowicki
-  **2** Obszar Natura 2000 - Łęg Zdzieszowicki
-  **3** Użytek ekologiczny - Naczyśławki

Krajowa sieć ekologiczna Econet-Polska

Część obszaru Gminy Reńska Wieś podlega ochronie prawnej w ramach obszaru Natura 2000, obszaru chronionego krajobrazu i użytku ekologicznego. Jednakże aktualny układ przestrzenny obszarów nie zapewnia skutecznego powiązania zapewniającego swobodny przepływ materii, energii i informacji genetycznej w podstawowych ekosystemach oraz ochrony wszystkich typowych dla tego terenu biotopów, zbiorowisk roślinnych, stanowisk florystycznych i faunistycznych, przez co obniżona jest ich odporność biologiczna. Należy dążyć do zapewnienia ochrony obszarów cennych przyrodniczo dotychczas nie objętych ochroną (i nie ujętych w systemie NATURA 2000), ale ważnych z punktu widzenia zapewnienia spójności ekologicznej województwa.

Sieć Econet-Polska obejmuje obszary o zachowanych walorach przyrodniczych, posiadające zdolność utrzymania równowagi ekologicznej oraz tereny pomocne w zachowaniu tych cech na obszarach sąsiednich. Sieć Econet składa się z trzech podstawowych struktur: obszarów węzłowych, korytarzy ekologicznych i obszarów wymagających unaturalnienia. Na terenie Gminy Reńska Wieś znajduje się korytarz ekologiczny o znaczeniu międzynarodowym - 19M Dolina Odry.

W regionalnej koncepcji zapobiegania rozproszeniu i przestrzennej izolacji obszarów chronionych Dolina rzeki Odry połączona jest z pozostałymi obszarami chronionymi w województwie:

- z Obszarem Chronionego Krajobrazu „Łęg Zdieszowicki” i Parkiem Krajobrazowym "Góra Św. Anny",
- z Obszarem Chronionego Krajobrazu „Rejon Wronin – Maciowakrze”.

Śródpolne i śródłukowe zadrzewienia i zakrzewienia

Zadrzewienia i zakrzewienia to pojedyncze drzewa lub krzewy bądź też ich skupiska nie stanowiące zwartych powierzchni leśnych. Występują one w formach: zadrzewień i zakrzewień w kształcie pasów, kęp, klinów biegnących wzdłuż szlaków komunikacyjnych lub cieków wodnych. Te formacje roślinne mają bardzo pozytywne znaczenie w ochronie ekosystemów rolniczych poprzez tłumienie hałasu, ograniczenie erozji wietrznej i wodnej gleby. Pełnią one funkcje ochronne, klimatyczne, krajobrazowe, estetyczne, a ponadto mogą dostarczać innych użytków ubocznych.

Zabytkowe parki podworskie i przypałacowe

Parki podworskie i przypałacowe łączą walory przyrodnicze i historyczne. Są one ważnym elementem środowiska przyrodniczego i kulturowego, a większość z nich powstała przy pałacach i dworach na przełomie XIX i XX wieku. Pełnią one istotną rolę w utrzymaniu równowagi ekologicznej w krajobrazie, są ostoją gatunków flory leśnej, miejscem gniazdowania wielu gatunków ptaków i innych zwierząt. Ponadto wywierają dobroczynny wpływ na klimat terenów przyległych poprzez zmniejszanie prędkości wiatrów, zwiększanie wilgotności powietrza, zatrzymywanie opadów poziomych, pyłów i gazów oraz wzbogacają powietrze w tlen.

Na terenie Gminy znajdują się trzy tego rodzaju parki. Są to:

- Park podworski w Komornie,
- Park przypałacowy w Długomiłowicach
- Park przypałacowy w Większychach.

Park podworski w Komornie - zajmuje 5,20 ha Położony jest 7 km na północno - zachód od Kędzierzyna - Koźła, przy szosie Opole - Racibórz.

Dwór (obecnie nazwany zameczkiem) zbudowano prawdopodobnie w 1760 roku w stylu klasycystycznym. Park usytuowano na południe i zachód od dworu. Miał charakter romantyczny, a kompozycję nieregularną. Utworzono tu także staw (0,58 ha) z wyspą pośrodku. W okresie międzywojennym park był wzorowo utrzymany - urzekał pięknym krajobrazem, obcymi gatunkami drzew i krzewów, kwitnącymi w stawie okazami grzybieni białych i grążeli żółtych. W 1945 roku park i dwór uległy zniszczeniom. W latach 50-tych parkiem opiekowało się szkolnictwo rolnicze. Po 1970 roku wykopano w parku kanalizację burzową, której wyloty

wpuszczono do stawu powodując jego dewastację - ginęły masowo okazy roślin wodnych i ryby. W latach 80 - tych park był nadal zaniedbany. Negatywnie na przyrodę wpływały również pyły i gazy z Zakładów Azotowych Kędzierzyna - Koźla i Zakładów Koksochemicznych w Zdzeszowicach.

Ze względów krajobrazowych i ekologicznych na terenie parku wyróżniono następujące siedliska:

- tereny zadrzewione z polanami zróżnicowane pod względem roślinnym,
- staw (0,58 ha),
- wąskie i wilgotne zbocze wokół stawu (0,05 ha),
- alpinarium z granitowymi polodowcowymi głazami (0,05 ha), położone w sąsiedztwie stawu, tworzące wzniesienie o wysokości ok. 1 m.

Flora parku liczy 330 gatunków drzew i krzewów rodzimych i obcych. Do najciekawszych okazów drzew i krzewów należą:

- buk zwyczajny odm. czerwonołistna,
- jaśminowiec,
- magnolia pośrednia,
- surmia wielkokwiatowa,
- surmia żółtokwiatowa,
- różanecznik katawbijski,
- tulipanowiec amerykański,
- kasztanowiec drobnokwiatowy,
- sosna żółta, 2 okazy 25-metrowe,
- jałowiec sabina,
- cyprysik groszkowy,
- kasztan jadalny,
- topola balsamiczna,
- 5 platanów klonolistnych - jeden z nich uznano pomnikiem przyrody,
- lipy drobnolistne - jedną uznano pomnikiem przyrody,
- cis pospolity o wysokości 10m.

Park przypałacowy w Długomiłowicach - zajmuje 3,50 ha. Założenie dworskie parku zajmuje rozległy teren położony w środkowej części wsi. Na miejscu nieistniejącego już pałacu zachowała się oficyna mieszkalna z przełomu XVIII/XIX w. Ogrody ozdobne i użytkowe powstały prawdopodobnie w pierwszej połowie XVIII w. Rozciągały się na osi pałacu, zamknięte pierwotnie od strony wschodniej i zachodniej alejami szpalerowymi z formowanych grabów. Do chwili obecnej zachowała się część około 200-letniego wschodniego szpaleru grabowego, uzupełnianego sukcesywnie lipami. Od strony północno- zachodniej założenie ogrodowe zamyka naturalna granica w postaci strumienia płynącego w głębokim rowie erozyjnym, zataczając tutaj bardzo regularny łuk. Łuk ten ujmuje klamrą ogrody zamknięte pomiędzy wspomnianymi wyżej szpalerami granicznymi. Ogrody usytuowane w bezpośrednim otoczeniu pałacu, przedzielone naturalnym ciekim wodnym miały na pewno charakter ozdobny. W I poł. XIX w założono ogród usytuowany na północny wschód od ogrodów barokowych. Podstawa do jego założenia było naturalne ukształtowanie terenu z malowniczym strumieniem wijącym się w głębokim wąwozie. Wysokie zwały ziemi tworzące skarpy i wzgórki, porośnięte 200-letnimi lipami i dębami świadczą o znacznych pracach ziemnych mających na celu dodatkowe urozmaicenie rzeźby terenu. Zachowały się także pozostałości tamy do piętrzenia wody w strumieniu.

Był tu także stawek, lipa szerokolistna. Ogrody te prawdopodobnie zostały nieco zmodyfikowane w połowie XIX w. W XX wieku utworzono dwa regularne, wydłużone stawy, prawdopodobnie hodowlane. Po 1945 roku wprowadzono do parku iglaki, pośrodku usytuowano szkołę i posadzono drzewa owocowe. Wyróżniające się drzewa to: iglaste- świerk pospolity, sosna wejmutka, żywotnik zachodni, liściaste - klon polny, klon jesionolistny, klon pospolity, kasztanowiec biały, olsza czarna, grab pospolity, jesion wyniosły, topola kanadyjska, dąb szypułkowy, robinia akacjowa, wierzba biała odmiana zwisająca, lipa drobnolistna.

Park przypałacowy w Więszycach - zajmuje 18,34 ha Zespół pałacowo - parkowy usytuowany na początku wsi, na wzgórzu przy drodze z Koźła do Głogówka, stanowi przykład stylowej rezydencji wkomponowanej w zieleni. Park krajobrazowy powstał w latach sześćdziesiątych XIX w. Wzorowany był na kompozycjach parków angielskich. Podstawą kompozycji był pałac, który usytuowano w najwyższym punkcie wzgórza. Do ukształtowania założenia parkowego wykorzystano naturalne zróżnicowanie terenu - opadający teren wydzielono w postaci tarasów, skarp i schodów. Liczne wnętrza parkowe, naturalny układ wodny, układ drzewostanów w formie masywów, grup i soliterów, swobodne linie dróg sprawiają, że kompozycja jest zróżnicowana, bogata i bardzo interesująca. Najstarsza część parku przylegała do pałacu, ta część zamknięta jest od północy aleją parkową i łączy się z założeniem łąkowym. Zawiera ona bardzo cenny starodrzew pochodzenia obcego i rodzimego oraz rozwinięty układ wodny i układ dróg. Nieco późniejsza część parku naturalistycznego położonego na północ od wspomnianej alei i zamknięta jest od północy torami PKP. Jest to część o skromnym charakterze tak w kompozycji układów przestrzennych, jak i strukturze drzewostanów. Obecnie jest to założenie o drzewostanie łągowym, o dużym nawilgoceniu gleby. Na terenie parku występuje 68 gatunków i odmian drzew i krzewów.

Wśród drzew i krzewów iglastych rodzime stanowią około 51%, a pochodzenia obcego około 49%. Z drzew liściastych rodzime stanowią ok.91%, a pochodzenia obcego ok.9%. W strukturze wieku drzewa do lat 50 stanowią ok.55%, od 50 do 200 lat - około 45%. Drzewa powyżej 50 lat tworzą pierwotne nasadzenia parkowe i są najcenniejszym elementem założenia. Do najcenniejszych drzewostanów zalicza się: dęby, lipy, miłorzęby, tulipanowce, buki, platany, graby, jawory, wiązy i jesiony, ze względu na ich długowieczność (żyjące ponad 200 i 500 lat). Rzadkie w naszym kraju gatunki drzew i krzewów nasadzone w parku to: jodła kalifornijska, cyprysik groszkowy, miłorząb japoński, świerk srebrzysty, sosna smołowa, dagleżja zielona, choina kanadyjska, katalpa okazała, jesion pensylwański, trójglicznia, tulipanowiec amerykański, dąb błotny, lipa krymska, klon tatarski, kokornak wielkolistny, karagana syberyjska, magnolia, róża japońska.

Drzewa kwalifikujące się do objęcia ochroną jako pomniki przyrody:

- grab pospolity - 3 egzemplarze,
- buk czerwony,
- lipa drobnolistna - 3 egzemplarze.

Lasy

Lasy spełniają istotną rolę w odniesieniu do hydrosfery i atmosfery. Oprócz tego posiadają funkcje produkcyjne i społeczne, przede wszystkim rekreacyjne.

Lasy zajmują 9,4 % powierzchni Gminy (GUS, 2015r.). Wskaźnik lesistości Gminy jest niższy od przeciętnej lesistości powiatu (23,5 %), województwa opolskiego (26,5 %) i kraju (29,2 %).

Grunty leśne należące do Skarbu Państwa zajmują 910,0 ha, w tym w zarządzie Lasów Państwowych 893,2 ha, a lasy należące do właścicieli prywatnych zajmują 30,1 ha. Lasy Państwowe wchodzi w skład 2 nadleśnictw: Kędzierzyn i Strzelce Opolskie.

Według regionalizacji przyrodniczo - leśnej, wykonanej na podstawie badań ekologiczno - fizjograficznych, teren Gminy znajduje się w Krainie Śląskiej, Dzielnicy Kędzierzyńsko - Rybnickiej i mezoregionie Lasów Raciborskich.

Współcześnie obszar Gminy Reńska Wieś jest słabo zalesiony. Powierzchnie leśne w gminie mają charakter rozczłonkowany, występują w postaci silnie rozdrobnionej i rozproszonej na terenie całej Gminy. Przyjmując kryterium żyzności i wilgotności siedliska lasy na terenie Gminy są średnio zróżnicowane. Wyróżnia się 8 typów siedliskowych lasu:

- las łąkowy,
- las mieszany wilgotny,
- las mieszany świeży,
- las świeży,
- ols,
- ols jesionowy,
- bor mieszany świeży.

W strukturze gatunkowej drzew dominuje dąb. Ponadto istotny udział ma także sosna, brzoza, świerk, jesion, olcha i modrzew. Pod względem wieku drzewostan na terenie Gminy jest dojrzały. Ponad 55 % drzewostanów liczy więcej niż 80 lat.

Główne kompleksy leśne na terenie Gminy to przede wszystkim:

- kompleks leśny Łęgu Zdieszowickiego,
- kompleks leśny wzdłuż zachodniej granicy Gminy,
- kompleks leśny na północ od wsi Naczysławki,
- kompleks leśny na zachód od wsi Pociękarb.

Największym i najcenniejszym jest *kompleks Łęgu Zdieszowickiego*. Ma on powierzchnię 426,55 ha i obejmuje kilkuhektarowe starorzecza, bagna i użytki rolne. Dominują w jego składzie dęby (90,5 %), jesiony (8,2 %) i świerki (1,2 %), a ponadto występują graby, akacje i olchy. Jest to drzewostan stary, niemal 92 % stanowią drzewa ponad 100 letnie. Struktura lasu jest złożona, dobrze ukształtowana. Dobrze rozwinięta jest warstwa poszycia, składająca się z następujących krzewów: głóg jednoszyjkowy, bez czarny, czeremcha pospolita i kruszyna pospolita (gatunek chroniony).

Kompleks leśny rozpościerający się wzdłuż zachodniej granicy Gminy jest częścią zwartego kompleksu występującego także na terenie sąsiednich gmin: Pawłowiczki i Głogówek. Występuje on w rejonie wsi Pokrzywnica i zajmuje 164,24 ha. W jego strukturze siedliskowej dominuje las: mieszany wilgotny (68 %), mieszany świeży (27 %) oraz świeży (5 %). Dominującymi gatunkami są dąb (44 %) i brzoza (31 %), a ponadto sosna i świerk. Jest to las dojrzały, którego 63 % stanowi drzewostan mający od 20 do 60 lat, a 16 % powyżej 80 lat.

Kompleks leśny położony w okolicy wsi Naczysławki ma powierzchnie równą 142,53 ha. Jest to w przewadze las mieszany wilgotny (57 %), z mniejszym udziałem lasu świeżego (19 %) i lasu mieszanego świeżego (13 %). Wśród gatunków drzewostanu najliczniej występuje dąb (33 %) i brzoza (27 %), a także modrzew, sosna i świerk. Jest to las stosunkowo młody. Drzewostan liczący mniej niż 40 lat stanowi około 56 %, a więcej niż 80 lat tylko 9,5 % ogółu.

Kompleks leśny występujący na zachód od wsi Pociękarb zajmuje powierzchnię 133,86 ha. Jest to las wilgotny, w jego strukturze odznacza się udział lasu mieszanego wilgotnego (51 %), świeżego (38 %) i wilgotnego (11 %). Największy udział w strukturze gatunkowej ma sosna (45 %), dąb (23 %), świerk (22 %) i brzoza (10 %). Drzewostan porastający ten kompleks leśny jest niezgodny z naturalnym siedliskiem, bowiem istnieje zbyt duży udział gatunków iglastych. Pod względem wieku jest to las dojrzały – drzewostan liczący od 60 do 100 lat stanowi 49 %, powyżej 100 lat 15 %, a mniej niż 60 lat – 36 %.

Roślinność leśna reprezentowana jest także przez gatunki tworzące piętro podszytu i runa leśnego. Podszyt tworzą krzewy i młode drzewa, a runo leśne rośliny zielne, drobne krzewinki, paprocie, mchy, porosty i grzyby. Skład podszytu i runa zależny jest między innymi od rodzaju lasu (drzewostanu). We wszystkich typach siedliskowych w podszyciu leśnym znajdują się podrosty gatunków tworzących właściwy drzewostan lasu oraz takie gatunki krzewów jak: bez czarny, bez koralowy, czeremcha zwyczajna, kruszyna pospolita, jarzab pospolity, leszczyna pospolita, głóg jednoszyjkowy.

W runie lasów bukowych występują nie tylko gatunki wskaźnikowe dla odpowiednich synataksónów, jak: perlówka jednokwiatowa, kosmatka owłosiona, ale również gatunki z wyższych jednostek syntaksonomicznych, np. klon jawor, orlik pospolity, kopytnik pospolity, buławnik wielokwiatowy, wilczomleczeń słodki, przytulia wonna, przylaszczka pospolita, pszeniec gajowy, paprotnik kolczasty, barwinek pospolity. Runo lasów łęgowych tworzone jest między innymi przez ziarnopłon wiosenny, kokorycz pustą, a z rzadszych gatunków: zawilec żółty, czartawę drobną, kokorycz pełną, wawrzynek wilczełyko, szczyr trwały, skrzyp olbrzymi. Powszechnie występują także malina właściwa, jeżyna, pokrzywa zwyczajna, wrzos zwyczajny, liczne gatunki traw, mchów i porostów oraz grzyby.

Zgodnie z zarządzeniem MOŚZNIŁ z dnia 17 sierpnia 1993 roku dla Nadleśnictwa Strzelce Opolskie i z dnia 5 sierpnia 1993 roku dla Nadleśnictwa Kędzierzyn. oraz zgodnie z planem urządzania lasu dla Nadleśnictwa Kędzierzyn, wszystkie lasy w gminie uznano za ochronne.

Za lasy ochronne zostały uznane drzewostany:

- wodochronne,
- chroniące środowisko przyrodnicze - 10 km od granicy administracyjnej Kędzierzyna - Koźła (miasta liczącego ponad 50 tys. mieszkańców). Niektóre drzewostany zakwalifikowano do obydwu kategorii naraz, dlatego na niektórych obszarach kategorie nakładają się na siebie.

Gleby

Różnorodność skał macierzystych jak również i innych czynników glebotwórczych przyczyniła się do znacznego zróżnicowania pokrywy glebowej na obszarze Gminy Reńska Wieś. W związku z tym występuje tu kilka typów gleb: bielice, gleby brunatne, czarne ziemie, mady, rędziny i gleby pochodzenia organicznego. Najbardziej urodzajne gleby w gminie mają wsie: Gierałtowiec, Radziejów, Łężce, najslabsze wsie: Mechnica i Kamionka.

Na terenie Gminy Reńska Wieś występują następujące typy gleb:

- pseudobielicowe (płowe) - gleby kwaśne i lekko kwaśne w całym profilu, wytworzone w większości z piasków (teren między Komornem, a Długomiłowicami, Nacząsławkami, Bytkowem i Wygodą oraz wyspowo koło Mechnicy),
- brunatne właściwe - o odczynie zbliżonym do obojętnego, wytworzone z utworów lessowatych (w południowej części Gminy: w okolicach wsi Długomiłowice, Gierałtowiec i Łężce oraz wyspowo koło wsi Większyce) - brunatne wylugowane i kwaśne - różnią się od gleb brunatnych właściwych niektórymi cechami fizycznymi i chemicznymi, wykazują odczyn kwaśny lub lekko kwaśny, powstały najczęściej ze skał macierzystych ubogich w węglany (wyspowo w okolicach Mechnicy, Poborszowa, Większyce i Pokrzywnicy oraz większy kompleks w trójkącie Łężce, Gierałtowiec i Bytków),
- czarne ziemie - związane z obszarami niżej położonymi o wysokim poziomie wód gruntowych i roślinnością trawiasto - łąkową (wyspowo w okolicach Poborszowa i Bytkowa),
- mady - wytworzone z osadów aluwialnych wyścielających współczesne doliny rzeczne, o warstwowej budowie i wysokim poziomie wody gruntowej i znacznej zawartości substancji organicznych w całym profilu (wzdłuż rzeki Odry - na wschód od linii wsi: Mechnica, Poborszów, Większyce, Reńska Wieś, Długomiłowice oraz w dolinie Olchy i Swomicy),
- hydrogeniczne - mułowo - torfowe - powstałe w wyniku procesu torfotwórczego i namulania osadami mineralnymi charakteryzują się wysokim poziomem wód gruntowych (wyspowo przy zachodniej granicy Gminy koło Kamionki oraz w dolinie Odry w okolicach wsi Poborszów i Większyce),
- piaskowe o różnej genetyce - o słabej przydatności dla rolnictwa (występują wyspowo w północnej części Gminy).

Udział gleb w poszczególnych klasach przedstawia się następująco:

- klasa I: 0 %,
- klasa II: 3 %,
- klasa IIIa: 15 %,
- klasa IIIb: 25 %,
- klasa IVa: 36 %,
- klasa IVb: 15 %,
- klasa V: 8,2 %,
- klasa VI: 0,5 %.

Zasoby kopalin

Złóża kopalin są naturalnym nagromadzeniem minerałów, skał oraz innych substancji, których wydobywanie może przynieść korzyść gospodarczą. Głównymi surowcami na terenie Gminy Reńska Wieś jest kruszywo naturalne i torfy. Występujące na obszarze Gminy Reńska Wieś, udokumentowane w bazie PIG złoża surowców naturalnych, przedstawia tabela poniżej:

Tabela 3. Zasoby geologiczne i przemysłowe złóż na terenie Gminy Reńska Wieś znajdujące się w bazie zasobów geologicznych PIG.

Lp.	Gmina	Nazwa złoża	Kopalina	Zagospodarowanie	Pow. złoża [ha]	Zasoby geologiczne [tys. ton]	Zasoby przemysłowe [tys. ton]	Wydobycie [tys. ton]
1.	Reńska Wieś	Dębowa	KRUSZYWA NATURALNE	złoże rozpoznane szczegółowo	45,82	9 147	-	-
2.		Dębowa 2	KRUSZYWA NATURALNE	złoże rozpoznane szczegółowo	1,99	220	-	-
3.		Dębowa 3	KRUSZYWA NATURALNE	złoże rozpoznane szczegółowo	b.d.	1 061,58		
4.		Większyce	TORFY	złoże rozpoznane wstępnie	14,37	288	-	-

Źródło: www.pgi.gov.pl, Bilans zasobów złóż kopalin w Polsce wg stanu na 31.12.2015r., UG w Reńskiej Wsi.

6.3. POTENCJALNE ZMIANY STANU ŚRODOWISKA W PRZYPADKU BRAKU REALIZACJI PROJEKTU

Wszystkie działania zaproponowane do realizacji w ramach Programu Ochrony Środowiska mają z założenia na celu poprawę stanu środowiska na terenie gminy i tym samym pozytywnie wpływać będą na zdrowie i życie ludzi. W związku z rozwojem gospodarczym regionu, wzrostem inwestycji przemysłowych i poziomu konsumpcji, zwiększającą się presją na obszary cenne przyrodniczo i nieurbanizowane, zwiększeniem zapotrzebowania na surowce, brak realizacji zapisów Programu prowadzić będzie do znaczącego pogorszenia wszystkich elementów środowiska.

Potencjalne zmiany stanu środowiska w przypadku braku realizacji Programu Ochrony Środowiska:

1. pogorszenie jakości wód powierzchniowych i podziemnych w związku ze zwiększonym wytwarzaniem ścieków,
2. postępująca degradacja gleb i utrata ich dla rolnictwa,
3. utrata różnorodności ekologicznej i cennych przyrodniczo terenów,
4. degradacja walorów krajobrazu.

W przypadku, gdy POŚ nie zostanie wdrożony, negatywne trendy będą się pogłębiać, a zanieczyszczenie środowiska wzrastać. Realizacja Programu jest więc konieczna.

7. OKREŚLENIE, ANALIZA I OCENA STANU ŚRODOWISKA NA OBSZARACH OBJĘTYCH PRZEWIDYWANYM ZNACZĄCYM ODDZIAŁYWANIEM

Znaczące oddziaływania związane z realizacją zapisów Programu Ochrony Środowiska mogą wystąpić w przypadku przedsięwzięć wymienionych w Rozporządzeniu Rady Ministrów z dnia 9 listopada 2010 r. w sprawie przedsięwzięć mogących znacząco oddziaływać na środowisko (Dz.U. 2016, poz. 71). Potencjalne oddziaływania mogą mieć charakter liniowy, punktowy lub rozproszony i mogą wystąpić na obszarach, gdzie prowadzona będzie realizacja zadań inwestycyjnych. Należy jednak podkreślić, że zasięg oddziaływań jest trudny do określenia i wymaga indywidualnego podejścia dla każdej inwestycji.

W związku z brakiem szczegółowych analiz środowiskowych dla terenów na których przewiduje się wystąpienie oddziaływań stan środowiska określa się dla obszaru gminy.

7.1. WODY POWIERZCHNIOWE I PODZIEMNE

7.1.1. Wody powierzchniowe

Obecnie klasyfikację wód powierzchniowych określa się zgodnie z rozporządzeniem Ministra Środowiska z dnia 21 lipca 2016 r. w sprawie sposobu klasyfikacji stanu jednolitych części wód powierzchniowych oraz środowiskowych norm jakości dla substancji priorytetowych (Dz. U. 2016r. poz. 1187).

Rozporządzenie to definiuje 5 klas stanu ekologicznego:

- klasa I – stan bardzo dobry – dla wód o niezmiennych warunkach przyrodniczych lub zmienionych tylko w bardzo niewielkim stopniu,
- klasa II – stan dobry – gdy zmiany warunków przyrodniczych w porównaniu do warunków niezakłóconych działalnością człowieka są niewielkie,
- klasa III – stan umiarkowany – obejmujący wody przekształcone w średnim stopniu,

- klasa IV – stan słaby – wody o znacznie zmienionych warunkach przyrodniczych (biologicznych, fizyko-chemicznych, morfologicznych), gdzie gatunki roślin i zwierząt znacznie różnią się od tych, które zwykle towarzyszą danemu typowi jednolitej części wód,
- klasa V – stan zły – wody o poważnie zmienionych warunkach przyrodniczych, w których nie występują typowe dla danego rodzaju wód gatunki.

Ocenę jakości wód powierzchniowych na terenie Gminy Reńska Wieś przeprowadza WIOŚ w Opolu. W 2014 roku przeprowadzone zostały badania jakości tzw. Jednolitych Części Wód na terenie województwa opolskiego, w tym w jednym punkcie pomiarowo – kontrolnym na terenie Gminy Reńska Wieś.

Ocena wód powierzchniowych poprzez określenie ich stanu ekologicznego jest nowym podejściem zgodnym z założeniami Dyrektywy 2000/60/WE, zwanej Ramową Dyrektywą Wodną. Stan ekologiczny wód określany jest na podstawie elementów biologicznych (fitoplankton, fitobentos, makroliity, makrobezkręgowce bentosowe i ryby) oraz parametrów wspomagających (elementy fizykochemiczne).

Stan ekologiczny/potencjał ekologiczny jest określeniem jakości struktury i funkcjonowania ekosystemu wód powierzchniowych, sklasyfikowanej na podstawie wyników badań elementów biologicznych oraz wspierających je wskaźników fizykochemicznych i hydromorfologicznych. Stan ekologiczny jednolitych części wód powierzchniowych klasyfikuje się poprzez nadanie jednolitej części wód jednej z pięciu klas jakości, przy czym klasa pierwsza oznacza bardzo dobry stan ekologiczny, klasa druga – dobry stan ekologiczny, zaś klasy trzecia, czwarta i piąta odpowiednio – stan ekologiczny umiarkowany, słaby i zły.

Tabela 4. Wyniki oceny wykonanej dla punktu pomiarowo-kontrolnego - Ligocki Potok – ppk Ligocki Potok – Pokrzywnica - PLRW600018117489 w 2014 roku

Klasa elementów			Stan/potencjał ekologiczny	Ocena spełnienia wymagań dla obszarów chronionych	Ocena stanu JCW.
biologicznych	hydromorfologicznych	fizykochemicznych			
V	I	PSD	zły	N	zły

Źródło: Ocena wód powierzchniowych za 2014 rok w województwie opolskim., WIOS Opole

Objaśnienia: JCW - **Jednolite części wód** zostały wyznaczone, zgodnie z Ramową Dyrektywą Wodną, która definiuje je jako: oddzielny i znaczący element wód powierzchniowych taki jak: jezioro, zbiornik, strumień, rzeka lub kanał, część strumienia, rzeki lub kanału, wody przejściowe lub pas wód przybrzeżnych.

Analiza parametrów wód w badanym punkcie wykazała zły stan/potencjał ekologiczny. Stan ogólny w badanym punkcie został oceniony jako zły.

Do degradacji wód powierzchniowych na obszarze gminy przyczyniają się zrzuty ścieków komunalnych i przemysłowych, jak również zanieczyszczenia tranzytowe dostarczane wodami powierzchniowymi. Na obszarach pozbawionych infrastruktury komunalnej należy się spodziewać degradacji wód powierzchniowych przez niekontrolowane zrzuty ścieków z terenów zabudowanych, trafiające do gruntu, rowów melioracyjnych, bądź bezpośrednio do cieków. Powodują one z reguły lokalne zanieczyszczenie wód objawiające się wzrostem wartości BZT₅, oraz zawartości sodu, potasu, azotanów i fosforanów, a także skażenie bakteriologiczne wody. Do zanieczyszczenia wód substancjami biogennymi (azotany, fosforany) przyczyniają się także spływy z pól uprawnych oraz nawożonych łąk i pastwisk.

Ocena eutrofizacji ze źródeł komunalnych:

Ocena eutrofizacji wód ze źródeł komunalnych sporządzona została w zakresie:

- wskaźniki fizykochemiczne: BZT5, azot amonowy, azot Kiejdahla, azot azotanowy, azot ogólny, fosfor ogólny, fosforany,
- wskaźniki biologiczne: fitobentos i makrofity.

Wartością graniczną, powyżej której występuje eutrofizacja jest stężenie dla dobrego stanu wód (II klasa). Przekroczenie jednego wskaźnika decyduje o uznaniu wód za eutroficzne.

Wyniki badań przeprowadzonych w 2015 roku w punkcie pomiarowym Ligocki Potok – Pokrzywnica wskazują na utrzymujące się zanieczyszczenie cieku biogenami. Analogicznie jak w latach poprzednich, w wodach Ligockiego Potoku dobry stan wód przekroczony został w zakresie BZT5, azotu amonowego, azotu Kiejdahla, a także grupy fosforanowej. Badania w zakresie fitobentosu również potwierdziły eutroficzny charakter Ligockiego Potoku.

7.1.2. Wody podziemne

Zakres dopuszczalnych wartości wskaźników jakości wody określają następujące akty prawne:

- rozporządzenie Ministra Środowiska z dnia 21 grudnia 2016 r. w sprawie kryteriów i sposobu oceny stanu wód podziemnych (Dz.U. 2016, poz. 85),
- rozporządzenie Ministra Zdrowia z dnia 13 listopada 2015 r. w sprawie jakości wody przeznaczonej do spożycia przez ludzi (Dz.U. 2015, poz. 1989).

Ocenę jakości wód podziemnych przeprowadza WIOŚ w Opolu. Monitoring wód podziemnych obejmuje punkty pomiarowe, monitorujące wszystkie główne zbiorniki wód podziemnych (GZWP), użytkowe poziomy wodonośne, obszary zwiększonego drenażu oraz obszary szczególnie zagrożone przez przemysł. Uwzględnia warunki hydrogeologiczne w ujęciu regionalnym i lokalnym oraz występowanie potencjalnych ognisk zanieczyszczeń i zagrożeń wód podziemnych.

Zgodnie z rozporządzeniem Ministra Środowiska oceny jakości elementów fizykochemicznych stanu wód podziemnych oraz oceny stanu chemicznego i stanu ilościowego wód podziemnych dokonuje się dla każdego okresu, do którego stosuje się plan gospodarowania wodami na obszarze dorzecza. Zarówno badania jak i oceny stanu wód podziemnych w zakresie elementów fizykochemicznych i ilościowych wykonuje państwowa służba hydrogeologiczna (art. 155a ust. 5 ustawy – Prawo wodne, tj. (Dz.U. 2015 poz. 469 ze zm.). Przy określaniu klasy jakości wód podziemnych (I – V) w punkcie pomiarowym dopuszcza się przekroczenie elementów fizykochemicznych, gdy jest ono spowodowane przez naturalne procesy, z zastrzeżeniem, że to przekroczenie nie dotyczy elementów fizykochemicznych oznaczonych w załączniku symbolem „H” (substancje niebezpieczne) i mieści się w granicach przyjętych dla kolejnej niższej klasy jakości wody. W przypadku większej liczby badań monitoringowych w ciągu roku do porównań przyjmuje się wartość średniej arytmetycznej stężeń badanych elementów fizykochemicznych uzyskanych z rocznych wyników badań monitoringowych w punkcie pomiarowym.

Klasy jakości wód podziemnych I, II, III oznaczają dobry stan chemiczny, a klasy jakości wód podziemnych IV, V oznaczają słaby stan chemiczny.

Na terenie Gminy Reńska Wieś nie były w ostatnich latach zlokalizowane punkty pomiarowe wód podziemnych, najbliższe cztery punkty pomiarowe były badane w 2016 roku na terenie sąsiedniej Gminy Bierawa. Badane wody mieściły się w II, III, IV i V klasie jakości.

7.2. POWIETRZE ATMOSFERYCZNE

Na terenie Gminy Reńska Wieś Wojewódzki Inspektorat Ochrony Środowiska w Opolu nie prowadzi bezpośredniego monitoringu jakości powietrza.

Najbliższe pomiary wykonywane były w 2014 i 2015 roku na stacji pomiarowej w Kędzierzynie-Koźlu wykazywały przekroczenia wartości normatywnych pyłu PM_{2,5} i B(a)P. Pozostałe mierzone zanieczyszczenia w 2014 i 2015 r. nie wykazywały przekroczeń.

Klasyfikację stref za rok 2015 wykonano w oparciu o następujące założenia:

- **klasa A** - poziom stężeń nie przekracza wartości dopuszczalnej/docelowej; nie jest wymagane prowadzenie działań na rzecz poprawy jakości powietrza;
- **klasa B** - poziom stężeń przekracza wartość dopuszczalną, lecz nie przekracza wartości dopuszczalnej powiększonej o margines tolerancji; należy określić obszary przekroczeń wartości dopuszczalnych, a także przyczyny ich występowania (dotyczy wyłącznie pyłu PM_{2,5});
- **klasa C** - poziom stężeń przekracza wartość dopuszczalną/docelową lub wartość dopuszczalną powiększoną o margines tolerancji; należy określić obszary przekroczeń oraz dążyć do osiągnięcia wartości kryterialnych, niezbędne jest opracowanie programu ochrony powietrza POP;
- **klasa D1** - poziom stężeń ozonu nie przekracza poziomu celu długoterminowego; nie jest wymagane prowadzenie działań na rzecz poprawy jakości powietrza;
- **klasa D2** - poziom stężeń ozonu przekracza poziom celu długoterminowego; należy dążyć do osiągnięcia poziomu celu długoterminowego do roku 2020.

Tabela 5. Wyniki bieżącej oceny jakości powietrza za rok 2015.

Strefa	Ochrona zdrowia												Ochrona roślin				
	SO ₂	NO ₂	C ₆ H ₆	CO	O ₃ (1)	O ₃ (2)	PM10	Pb	As	Cd	Ni	B(a)P	PM 2,5	SO ₂	NO _x	O ₃ (1)	O ₃ (2)
Strefa opolska	A	A	A	A	C	D2	C	A	A	A	A	C	C/C1	A	A	A	D2

Źródło: Ocena jakości powietrza za 2015 rok, WIOŚ Opole

1) wg poziomu docelowego

2) wg poziomu celu długoterminowego

Na podstawie „Oceny jakości powietrza za 2015 rok w województwie opolskim obszar Gminy Reńska Wieś w ramach „strefy opolskiej” został zakwalifikowany:

- wg kryterium ochrony zdrowia do **klasy A** ze względu na poziom SO₂, NO₂, C₆H₆, CO, Pb, As, Cd, Ni, do **klasy C** z powodu przekroczeń dopuszczalnych poziomów substancji PM₁₀, O₃⁽¹⁾, B(a)P, PM_{2,5} oraz do **klasy D2** ze względu na poziom O₃⁽²⁾,
- wg kryterium ochrony roślin do **klasy A** pod względem poziomu SO₂, NO₂, O₃⁽¹⁾, do **klasy D2** ze względu na poziom O₃⁽²⁾.

Dla zanieczyszczeń zaklasyfikowanych do klasy C wymagane jest opracowanie „Programu Ochrony Powietrza” dla obszarów przekroczeń poziomów dopuszczalnych.

Zgodnie z art. 91 ustawy Prawo ochrony środowiska (Dz.U. 2016 r. poz. 672 ze zm.) dla stref, dla których poziom substancji w powietrzu przekracza poziom dopuszczalny marszałek województwa ma obowiązek przygotować projekt programu ochrony powietrza .

Głównym celem opracowania naprawczego programu ochrony powietrza jest wskazanie niezbędnych działań w zakresie gospodarczym i urbanistycznym w strefie tak, aby możliwa była poprawa jakości powietrza oraz jakości życia mieszkańców. Podstawowym narzędziem polityki przestrzennej miast i gmin są plany zagospodarowania przestrzennego, które jako prawo miejscowe muszą być przestrzegane przez wszystkich użytkowników danego obszaru. Wszystkie działania, które bezpośrednio lub pośrednio mogą przyczynić się do poprawy sytuacji aerosanitarnej w gminach powinny być ujęte w planach zagospodarowania przestrzennego.

7.3. ADAPTACJA DO ZMIAN KLIMATU

Skutki zmian klimatu, zwłaszcza wzrost temperatury, częstotliwości i nasilenia zjawisk ekstremalnych, występujące w ostatnich kilku dekadach pogłębiają się i z tego względu stały się przedmiotem zainteresowania rządów i społeczności międzynarodowej. Wyniki badań naukowych jednoznacznie wskazują, że zjawiska powodowane przez zmiany klimatu stanowią zagrożenie dla społecznego i gospodarczego rozwoju wielu krajów na świecie, w tym także dla Polski.

W Polsce przygotowano „Strategiczny Plan Adaptacji dla sektorów i obszarów wrażliwych na zmiany klimatu do roku 2020 z perspektywą do roku 2030” (SPA 2020) z myślą o zapewnieniu warunków stabilnego rozwoju społeczno-gospodarczego w obliczu ryzyk, jakie niosą ze sobą zmiany klimatu, ale również z myślą o wykorzystaniu pozytywnego wpływu, jaki działania adaptacyjne mogą mieć nie tylko na stan polskiego środowiska, ale również wzrost gospodarczy.

7.4. HAŁAS

Ustawa z dnia 27 kwietnia 2001 r. roku *Prawo ochrony środowiska* (Dz.U. 2016 r. poz. 672 ze zm.) traktuje hałas jako zanieczyszczenie, wobec którego należy przyjmować takie same ogólne zasady postępowania, jak dla pozostałych zanieczyszczeń i związanych z nimi dziedzin ochrony środowiska.

Wartości dopuszczalne poziomów hałasu określają:

- rozporządzenie Ministra Środowiska z dnia 15 października 2013 r. (Dz.U. 2014 r. poz. 112 – tekst jednolity) w sprawie ogłoszenia jednolitego tekstu rozporządzenia Ministra Środowiska w sprawie dopuszczalnych poziomów hałasu w środowisku,
- rozporządzenie Ministra Gospodarki z dn. 21 grudnia 2005 roku w sprawie zasadniczych wymagań dla urządzeń używanych na zewnątrz pomieszczeń w zakresie emisji hałasu do środowiska (Dz. U. 2005 Nr 263, poz. 2202 z późn. zmianami),
- wspólnotowe regulacje prawne, w tym Dyrektywa 2002/49/WE Parlamentu Europejskiego i Rady z dnia 25.06.2002 r. odnosząca się do oceny i zarządzania poziomem hałasu w środowisku.

Wyróżnia się trzy główne rodzaje hałasu, według źródła powstawania:

- hałas przemysłowy powodowany przez urządzenia i maszyny w obiektach przemysłowych i usługowych,
- hałas komunikacyjny pochodzący od środków transportu drogowego, kolejowego i lotniczego,
- hałas komunalny (osiedlowy i mieszkaniowy) występujący w budynkach mieszkalnych, szczególnie wielorodzinnych i w obiektach użyteczności publicznej.

7.5. PROMIENIOWANIE NIEJONIZUJĄCE

Podstawowym aktem prawnym regulującym zasady ochrony środowiska przed polami elektromagnetycznymi jest ustawa z dnia 27 kwietnia 2001 roku *Prawo ochrony środowiska* (Dz.U.

2016, poz. 672 tekst jednolity) – dział VI Ochrona przed polami elektromagnetycznymi. Ochrona przed polami polega na zapewnieniu jak najlepszego stanu środowiska poprzez:

- utrzymanie poziomów pól elektromagnetycznych poniżej dopuszczalnych lub co najmniej na tych poziomach
- zmniejszanie poziomów pól elektromagnetycznych co najmniej do dopuszczalnych, gdy nie są one dotrzymane.

7.6. ZASOBY PRZYRODNICZE

Na terenie Gminy Reńska Wieś ustanowiono następujące formy ochrony przyrody:

- Obszary Chronionego Krajobrazu - Łęg Zdieszowicki
- Obszary Natura 2000 - Łęg Zdieszowicki – obszar siedliskowy
- Użytek ekologiczny „Naczysławki”
- Pomniki przyrody

Na podstawie dostępnych opracowań, w niniejszym rozdziale wymieniono aktualnie występujące rośliny chronione, rzadkie i ginące na obszarze Gminy Reńska Wieś.

Tabela 6. Gatunki roślin objęte ochroną występujące na terenie Gminy Reńska Wieś¹

Ochrona ścisła	
kokorycz drobna <i>Corydalis pumila</i>	kruszczyk siny <i>Epipactis purpurata</i>
Ochrona częściowa	
cebulica dwulistna (oszloch) <i>Scilla bifolia</i> czosnek niedźwiedzi <i>Allium ursinum</i>	grzybienień biały <i>Nymphaea alba</i> śnieżyczka przebiśnieg <i>Galanthus nivalis</i>

Tabela 7. Gatunki zwierząt objęte ochroną występujące na terenie Gminy Reńska Wieś²

Ochrona ścisła	
dzięcioł białogrzbity <i>Dendrocopos leucotos</i> dzięcioł zielonosiwy <i>Picus canus</i> kozióróg dębosz <i>Cerambyx cerdo</i> kumak nizinny <i>Bombina bombina</i> muchotówka białoszyja <i>Ficedula albicollis</i>	nocek duży <i>Myotis myotis</i> pachnica dębowa <i>Osmoderma eremita</i> traszka grzebieniasta <i>Triturus cristatus</i> Trzmielojad <i>Pernis apivorus</i> Zimorodek <i>Alcedo atthis</i>
Ochrona częściowa	
Jelonek rogacz <i>Lucanus cervus</i>	wydra europejska <i>Lutra lutra</i>

Oznaczenia:

¹ – wg Rozporządzenia Ministra Środowiska z dnia 9 października 2014 roku w sprawie ochrony gatunkowej roślin (Dz.U. z 2014 r. poz. 1409)

² – wg Rozporządzenia Ministra Środowiska z dnia 16 grudnia 2016 roku w sprawie ochrony gatunkowej zwierząt (Dz.U. 2016 poz. 2183)

7.7. POWIERZCHNIA ZIEMI

Do głównych czynników powodujących degradację chemiczną gleb zalicza się:

- nadmierną zawartość metali ciężkich takich jak: kadm, miedź, nikiel oraz innych substancji chemicznych, np. ropopochodnych,
- zasolenie,
- nadmierną alkalizację,
- zakwaszenie przez związki siarki i azotu,
- skażenie radioaktywne.

Zanieczyszczenia gleb metalami ciężkimi występują również wzdłuż dróg, zwłaszcza tych po których przemieszczają się największe ilości pojazdów.

Aktualnie obowiązujące kryteria oceny zawartości zanieczyszczenia gleb metalami ciężkimi zawarte są w załączniku do rozporządzenia Ministra Środowiska z dnia 1 września 2016 r. w sprawie sposobu prowadzenia oceny zanieczyszczenia powierzchni ziemi (Dz. U. 2016, poz. 1395). Rozpoznanie stanu gleb użytkowanych rolniczo pod względem zanieczyszczenia metalami ciężkimi jest istotne z uwagi na produkcję bezpiecznej żywności dla człowieka. Występowanie w glebach podwyższonej zawartości metali ciężkich będące następstwem działalności ludzkiej poprzez: emisje przemysłowe, motoryzację, nadmierną chemizację rolnictwa, powoduje degradację biologicznych właściwości gleb, skażenie wód gruntowych oraz przechodzenie zanieczyszczeń do łańcucha żywnościowego.

7.8. GOSPODARKA ODPADAMI

Zgodnie z Planem Gospodarki Odpadami dla Województwa Opolskiego (PGOWO), Gmina Reńska Wieś weszła w skład Południowo-Wschodniego Regionu Gospodarki Odpadami Komunalnymi (RGOK).

Tabela 8. Obszar Południowo-Wschodniego RGOK

Gminy przyporządkowane do Południowo-Wschodniego RGOK
Baborów, Bierawa, Branice, Cisek, Głogówek, Głubczyce, Izbicko, Jemielnica, Kędzierzyn-Koźle, Kietrz, Kolonowskie, Krapkowice, Leśnica, Pawłowiczki, Polska Cerekiew, Reńska Wieś , Strzelce Opolskie, Strzeleczyki, Ujazd, Walce, Zawadzkie, Zdieszowice

Źródło: PGOWO

Instalacje funkcjonujące na terenie wspomnianego RGOK, mające status **Regionalnych Instalacji do Przetwarzania Odpadów Komunalnych (RIPOK)**, posiadają wystarczające moce przerobowe do obsługi wyznaczonego w PGOWO obszaru.

System zbierania i odbioru odpadów funkcjonujący na terenie Gminy Reńska Wieś, jest dostosowany do rozwiązań technologicznych przyjętych w Regionie.

Selektywna zbiórka odpadów na terenie Gminy Reńska Wieś zorganizowana jest w oparciu o podział na następujące frakcje odpadów:

- odpady suche - tworzywa sztuczne, metale, opakowania wielomateriałowe,
- papier (od X.2017 r.),
- szkło,
- odpady biodegradowalne,
- pozostałe zmieszane odpady komunalne - czarny pojemnik (zabudowa jednorodzinna i wielorodzinna),

ponadto zbierane są:

- odpady wielkogabarytowe, zużyty sprzęt elektryczny i elektroniczny, zużyte opony o średnicy do 56 cm - zbiórka w systemie akcyjnym w podanych do publicznej wiadomości terminach,
- zużyte baterie - zbiórka w placówkach oświatowych i handlowych,
- przeterminowane leki - zbiórka do pojemników ustawionych w 3 aptekach na terenie gminy (w Długomiłowicach, Reńskiej Wsi i Poborszowie),
- folie (np. po siano-kiszonkach) i sznurki po belowaniu - zbiórka do ok. 70 pojemników 1 100 l rozstawionych na terenie gminy (odbiór po wcześniejszym uzgodnieniu z odbiorcą odpadów).

Uzupełnieniem systemu selektywnej zbiórki będzie Punkt Selektywnej Zbiórki Odpadów Komunalnych (PSZOK), który powstaje w Długomiłowicach przy ul. Polnej (dz. nr 593, obręb Długomiłowice).

Do czasu powstania stacjonarnego PSZOK, na terenie Związku Międzygminnego „Czysty Region” - w tym na również na obszarze Gminy Reńska Wieś - funkcjonuje Mobilny Punkt Selektywnej Zbiórki

Odpadów Komunalnych (MPSZOK), do którego mieszkańcy mogą dostarczać następujące rodzaje odpadów:

- odpady surowcowe (tzw. „suche”),
- szkło opakowaniowe,
- odpady zielone (trawa, liście, rozdrobnione gałęzie),
- przeterminowane leki,
- chemikalia,
- zużyte baterie i akumulatory,
- zużyty sprzęt elektryczny i elektroniczny,
- odpady wielkogabarytowe,
- zużyte opony samochodowe o średnicy do 56 cm,
- budowlane i rozbiórkowe stanowiące odpady komunalne (do 300 kg/mieszkańca/rok).

Poniżej przedstawiono ilości odpadów komunalnych, odebranych/zebranych z terenu Gminy Reńska Wieś w latach 2012-2015.

Tabela 9. Ilość odpadów komunalnych odebranych/zebranych z terenu Gminy Reńska Wieś w latach 2012-2015

Rok	Masa zebranych odpadów komunalnych (ogółem) [Mg]	Masa odpadów komunalnych zebranych selektywnie [Mg]	Udział odpadów komunalnych zebranych selektywnie w ogólnej masie zebranych odpadów [%]
2012	2 805,2	106,2	3,8
2013	2 361,4	353,7	15,0
2014	3 048,4	1 111,0	36,4
2015	2 959,7	1 209,4	40,9

Źródło: Opracowane na podstawie danych z Urzędu Gminy Reńska Wieś

Osiągnięte poziomy odzysku i recyklingu odpadów komunalnych oraz redukcji masy odpadów ulegających biodegradacji kierowanych do składowania

Na koniec 2016 r. na terenie Gminy Reńska Wieś występowało ok. **681,571 Mg** (tj. ok. **61 961 m²**) wyrobów azbestowych.

8. OKREŚLENIE, ANALIZA I OCENA ISTNIEJĄCYCH PROBLEMÓW OCHRONY ŚRODOWISKA ISTOTNYCH Z PUNKTU WIDZENIA PROGRAMU

8.1. WODY POWIERZCHNIOWE I PODZIEMNE

Na stan czystości wód powierzchniowych największy wpływ wywierają wprowadzane do nich ścieki, zarówno komunalne, jak i przemysłowe, ścieki pochodzące z terenów rolniczych oraz spływy wód z terenów nawożonych pól uprawnych. Wody opadowe spływając po zetknięciu z powierzchnią ziemi, także stanowią źródło zanieczyszczeń wód powierzchniowych. Spływ substancji z obszarów zlewni obciążonych działalnością człowieka, stanowi zanieczyszczenia obszarowe (główne źródło - mineralne nawożenie gleby, chemiczne środki ochrony roślin, składowanie odpadów).

Zanieczyszczenia zawarte w wodach opadowych są zanieczyszczeniami pochodzącymi w głównej mierze z atmosfery oraz ze spłukania powierzchni utwardzonych, na których występują m.in. takie zanieczyszczenia jak: paliwa i smary, części ogumienia, odchody zwierząt domowych itp.

Nadrzędnym celem ochrony wód podziemnych jest zahamowanie procesów ich zanieczyszczenia, jak również przywrócenie oraz zachowanie ich naturalnej jakości dla obecnych i przyszłych użytkowników, a także zachowanie naturalnych funkcji tych wód w ekosystemach.

Zagrożenia dla jakości wód podziemnych i gruntowych na obszarze miasta wynikają z:

- spływów zanieczyszczeń z terenów komunikacyjnych,
- niekontrolowanych wycieków ze źródeł lokalnych, w tym szczególnie wycieków ze zbiorników na nieczystości ciekłe na nieskanalizowanych obszarach miasta,
- możliwej awaryjności systemu kanalizacyjnego,
- spływów zanieczyszczeń z terenów rolniczych.

8.2. ADAPTACJA DO ZMIAN KLIMATU I NADZWYCZAJNE ZAGROŻENIA ŚRODOWISKA

Adaptacja do zmian klimatu.

Wyniki prognoz pokazują, że do roku 2030 zmiany klimatu będą miały dwojaki, pozytywny i negatywny wpływ na gospodarkę i społeczeństwo.

Wzrost średniej temperatury powietrza będzie miał pozytywne skutki m.in. w postaci wydłużenia okresu wegetacyjnego, skrócenia okresu grzewczego oraz wydłużeniu sezonu letniego. Dominujące są jednak przewidywane negatywne konsekwencje zmian klimatu. Ze zmianami klimatycznymi wiąże się niekorzystne zmiany warunków hydrologicznych. Wprawdzie roczne sumy opadów nie ulegają zasadniczym zmianom, jednak ich charakter staje się bardziej losowy i nierównomierny, czego skutkiem są dłuższe okresy bezopadowe, przerywane gwałtownymi i nawalnymi opadami. Poziom wód gruntowych będzie się obniżał, co negatywnie wpłynie na różnorodność biologiczną i formy ochrony przyrody, w szczególności na zbiorniki wodne i tereny podmokłe. Zmiany będą do zaobserwowania również w porze zimowej, gdzie skróci się okres zalegania pokrywy śnieżnej i jej grubość. Jednocześnie efektem zmian klimatu będzie zwiększanie częstotliwości występowania ekstremalnych zjawisk pogodowych i katastrof, które będą miały istotny wpływ na obszary wrażliwe i gospodarkę kraju. Podstawowe znaczenie będą miały ulewne deszcze niosące ryzyko powodzi i podtopień, a także osuwisk – głównie na obszarach górskich i wyżynnych, ale również na zboczach dolin rzecznych. Coraz częściej będzie można zaobserwować silne wiatry, a nawet towarzyszące im incydentalnie trąby powietrzne i wyładowania atmosferyczne, które mogą znacząco wpłynąć m.in. na budownictwo oraz infrastrukturę energetyczną i transportową.

Bezpośrednie negatywne skutki zmian klimatu to również nasilenie się zjawiska eutrofizacji wód śródlądowych, zwiększenie zagrożenia dla życia i zdrowia w wyniku stresu termicznego i wzrostu zanieczyszczeń powietrza, większe zapotrzebowanie na energię elektryczną w porze letniej, zmniejszenie potencjału chłodniczego elektrowni czego skutkiem będzie spadek mocy produkcyjnej i wiele innych.

Zagrożenie powodziowe

Teren Gminy położony jest w dorzeczu Odry. Rzeka Odra stanowi północną granicę Gminy. Przez grunty wsi przepływa także rzeka Stradunia lewobrzeżny dopływ Odry I-rzędu. Rzeki te mają zasadniczy wpływ na kształtowanie się stosunków wodnych tego terenu. Znajduje się tu także krótki odcinek Potoku Mechnickiego, niewielkiego cieką będącego także dopływem Odry I-rzędu, którego źródła znajdują się w Gminie Reńska Wieś.

Największe zagrożenie powodziowe występuje w dolinie rzeki Odry a mianowicie we wsi Dębowa, Poborszów i Mechnica. Zagrożenie pośrednie występuje w Reńskiej Wsi i Długomiłowicach oraz na użytkach rolnych położonych w trasie niższej doliny Odry (Reńska Wieś - Większyce). Na pozostałych ciekach zagrożenie powodziowe występuje sporadycznie i to przy bardzo silnych opadach skoncentrowanych w zlewni potoku Ligockiego i Olszy. Straty powodziowe obejmują

jedynie użytki rolne. Zabudowania są zlokalizowane w pewnym oddaleniu od koryt rzecznych i przepływ wód powodziowych nie narusza w tym przypadku zagród wiejskich.

Najbardziej narażone na straty są użytki zielone położone przy potoku Ligockim we wsi Pokrzywnica gdzie potok płynie u podnóża stoku wyżej od doliny. Odcinek potoku (Pociękarb - szosa Koźle - Prudnik) jest w przekroju poprzecznym zawężony przez oberwiska spowodowane obsuwaniem się skarpy od strony Większyc. Utrudnia to przeprowadzenie korytem większej ilości wody. Wody powodziowe na tym odcinku płyną doliną i wchodzą dopiero w koryto na wysokości Kolonii Serwatków. Zjawisko to występuje przy większych wodach prawie corocznie.

Jednak najbardziej zagrożonym terenem pod względem powodziowym jest kompleks gruntów wsi Dębowa, Poborszów i Mechnica zlokalizowanym na terenie pradoliny Odry. Terasa ta ciągnie się od granicy gruntów wsi Stradunia do granicy wsi Kobylce i od strony zachodniej ograniczona jest skarpią terasy wyższej. Terasa niższa poprzecinana jest licznymi starorzeczami o wyraźnych zarysach meander i zakoli jako pozostałości po regulacji łóżyska rzeki. Zjawisko to występuje najwyraźniej w terenie zalesionym bezpośrednio przyległym do koryta Odry. Przez terasę wyższą przechodzi droga Racibórz - Opole łącząc wsie Długomiłowice - Reńska Wieś - Większyce i Poborszów z Mechnicą. Od wschodu granicę stanowi rzeka Odra a z południa graniczy z miastem Kędzierzyn - Koźle, natomiast z północy graniczy ze wsią Stradunia. Teren zalewowy obejmuje obszar 2 159 ha z czego na tereny leśne przypada 389 ha a pozostałe to użytki rolne. W terenie tym zalega mada o składzie mechanicznym pyłów i ilów z domieszką piasku. Gleby są żyzne utrzymane w dobrej kulturze rolnej.

Główna zabudowa tych wiosek zlokalizowana jest na terasie wyższej gdzie wody powodziowe nie stanowią zagrożenia. Zabudowania przysiółków zlokalizowane są w partiach wyższych terasy niższej. Zabudowania przy wodach powyżej 600 cm na wodowskazie w Koźlu są odcięte przez wody powodziowe, względnie są otoczone zalewem. Teren ten nie jest chroniony urządzeniami powodziowymi toteż każde przejście fali powoduje na tym terenie straty materialne.

Dolina Poborszów została w latach 60 - tych obwałowana wałem czołowym od granicy z miastem Kędzierzyn - Koźle do kolonii Poborszowskiej Jest on skutecznie broniony do wysokości fali 680 cm na wodowskazie w Koźlu. Obrona stanów wyższych jest nieskuteczna z uwagi na brak obwałowania na odcinku przysiółka Januszkowie km 105. Wody powodziowe na tym odcinku wypełniają dolinę Orłowca a następnie potokiem Orłowiec i Trzciniec cofają się do zabudowań przysiółków Wygon i Kąty.

Obszar Gminy nie posiada naturalnych zbiorników retencyjnych, kluczowe zabezpieczenie przeciwpowodziowe terenu stanowić będzie Zbiornik Racibórz (w budowie).

Zbiornik - Polder Racibórz Dolny

Polder zlokalizowany jest na terenie dwóch powiatów: raciborskiego i wodzisławskiego (większa część na terenie Powiatu Raciborskiego). Na lokalizację polderu wybrano odcinek Doliny rz. Odry od mostu drogowego Krzyżanowice – Buków (km 33+580 rz. Odry) do rozdziału wód powyżej Raciborza (km 46+300 rz. Odry). Kształt zbiornika został tak dobrany, aby powodować jak najmniejsze kolizje z istniejącą infrastrukturą techniczną tego obszaru.

W ramach wykonanych opracowań studialnych przeprowadzono badania zbiornika na modelach matematycznych. Dzięki temu możliwe było określenie wpływu przyszłego zbiornika na transformację fali powodziowej oraz czasowego i przestrzennego rozwoju sytuacji powodziowej w dolinie Odry.

W ocenie ekspertów opartej na dotychczas sporządzonych dokumentacjach, dla spełnienia funkcji przeciwpowodziowej niezbędna jest dyspozycyjna pojemność zbiornika co najmniej 185 mln m³.

Wykazano, że zbiornik Racibórz pozwoli przywrócić prawie naturalną kolejność wezbrań na dopływach i rzece głównej. Szczególnie ważne jest to w odniesieniu do rzeki Nysa Kłodzka, której reżim został całkowicie zmieniony poprzez kaskadę zbiorników, przez co kulminacja została znacznie opóźniona i często nakładła się z kulminacją na Odrze. To nakładanie się szczytów fal obu rzek powodowało zwiększony odpływ wód do węzła wrocławskiego.

Zbiornik Racibórz pozwoli na wcześniejsze odprowadzenie szczytu Nysy Kłodzkiej, a następnie Odry, przez co kulminacja będzie dłużej trwała, ale przepływ maksymalny będzie niższy od dotychczasowego. Na podstawie przeprowadzonych obliczeń modelowych możliwe było wyznaczenie terenów, które będą chronione dzięki zbiornikowi. Opracowano zeszyt map, na których porównano zasięg powodzi w przypadku braku realizacji zbiornika i ze zbiornikiem. Obraz ten powinny uzupełniać realizowane obwałowania, które w znaczny sposób ograniczać będą zasięg zalewów, przy jednoczesnym koncentrowaniu przepływu w międzywalu. Znaczna część projektowanego systemu już została wykonana lub zostanie wykonana w najbliższych latach. Bez wahania można stwierdzić, że wykonanie tych obwałowań bez zbiornika Racibórz Dolny w znaczny sposób pogorszy sytuację na terenach gęsto zaludnionych, tj. w wymienionych wcześniej miastach położonych w dolinie Odry. Dopiero połączenie tych dwóch elementów pozwoli na osiągnięcie efektu synergicznego.

Według informacji RZGW w Gliwicach do 2016 roku wykonano:

- *Obiekt nr 1 (Zapora czołowa z budowlami towarzyszącymi)* – wykonano roboty ziemne na kanale doprowadzającym – w 2016 roku kontynuowane będą roboty ziemne związane z nasypem korpusu zapory, wykopy kanału doprowadzającego, umocnienia narzutem kamiennym i koszami siatkowo – kamiennymi, budowla przelewowa – spustowa oraz budowla upustowa do Odry Miejskiej, a także inne mniejsze budowle,
- *Obiekt nr 2 (Zapora lewobrzeżna z budowlami towarzyszącymi)* – realizowane były zasypy starorzeczy i wyrobisk pożwirowych, wykonano wykop pod przełożone koryto rzeki Psiny – w 2016 roku kontynuowane będą roboty związane z nasypem korpusu zapory, realizowana będzie budowla „Rozdział wód rzeki Psiny”, wzmocnienie podłoża na odcinkach dotąd nie wzmocnionych oraz pozostałe budowle będące w zakresie Obiektu nr 3,
- *Obiekt nr 3 (Zapora prawobrzeżna z budowlami towarzyszącymi)* – wykonano warstwę konstrukcyjną – dociskową, nasyp z gruntu sypkiego oraz nasyp z gruntu spoistego, realizowano wykop pod zbiornik retencyjny Buków oraz rozpoczęto roboty żelbetowe pompowni Buków – w 2016 roku kontynuowane będą roboty związane z nasypem korpusu zapory, budowle związane z odprowadzeniem wody ze zlewni Buków, Lubomia, Pogrzebień – zbiorniki, pompownie,
- *Obiekt nr 4 (Zaplecze eksploatacyjne Zbiornika)* – wykonywano roboty na zapleczu zbiornika na zewnątrz jak i wewnątrz budynków,
- *Obiekt nr 5 (Zagospodarowanie czaszy Zbiornika)* – wywóz nieczystości i odpadów czaszy zbiornika (składowisko „Las Tworkowski”), prowadzone były roboty związane z formowaniem nasypów wysp w czaszy zbiornika.

Polder Buków - stanowiący pierwszy etap budowy zbiornika Racibórz na rzece Odrze, został oddany do eksploatacji w 2002 roku. Od tamtego czasu, dopiero na wiosnę 2006 roku pierwszy raz została napełniona sterowana część polderu. W wyniku gwałtownych roztopów pokrywy śnieżnej oraz dodatkowo wystąpienia opadów deszczu w dorzeczu Odry powyżej polderu utworzyła się fala wezbraniowa o prawdopodobieństwie przewyższenia 10% (potocznie mówiąc – fala o okresie powtarzalności raz na 10 lat). Dzięki wybudowaniu polderu Buków, który obejmuje w większości wyrobiska poeksploatacyjne, możliwe było osiągnięcie efektu redukcyjnego, który zwiększony dodatkowo został przez przejście części wód na wyrobiskach w Nieboczowach. Pomimo niewielkiej kulminacji wezbrania, która nie stwarzała zagrożenia dla zabezpieczonych miast (np. Racibórz, Kędzierzyn-Koźle itd.) osiągnięta redukcja miała znaczenie dla mniej chronionych terenów wiejskich oraz obszarów rolniczo zagospodarowanych. Wezbranie to również potwierdziło prawidłowość przyjętego założenia projektowego, które opierało się na wykorzystaniu obszarów przemysłowych obejmujących wyrobiska poeksploatacyjne do zwiększenia stopnia ochrony przeciwpowodziowej w dolinie Odry oraz wskazało potrzeby w zakresie docelowego ukształtowania obszaru polderu.

Ochronie przed powodzią służy również identyfikacja i ujęcie w Planach zagospodarowania przestrzennego miast i gmin terenów zagrożonych występowaniem powodzi, na tych terenach powinna być ograniczona możliwość budowy nowych i rozbudowy istniejących obiektów.

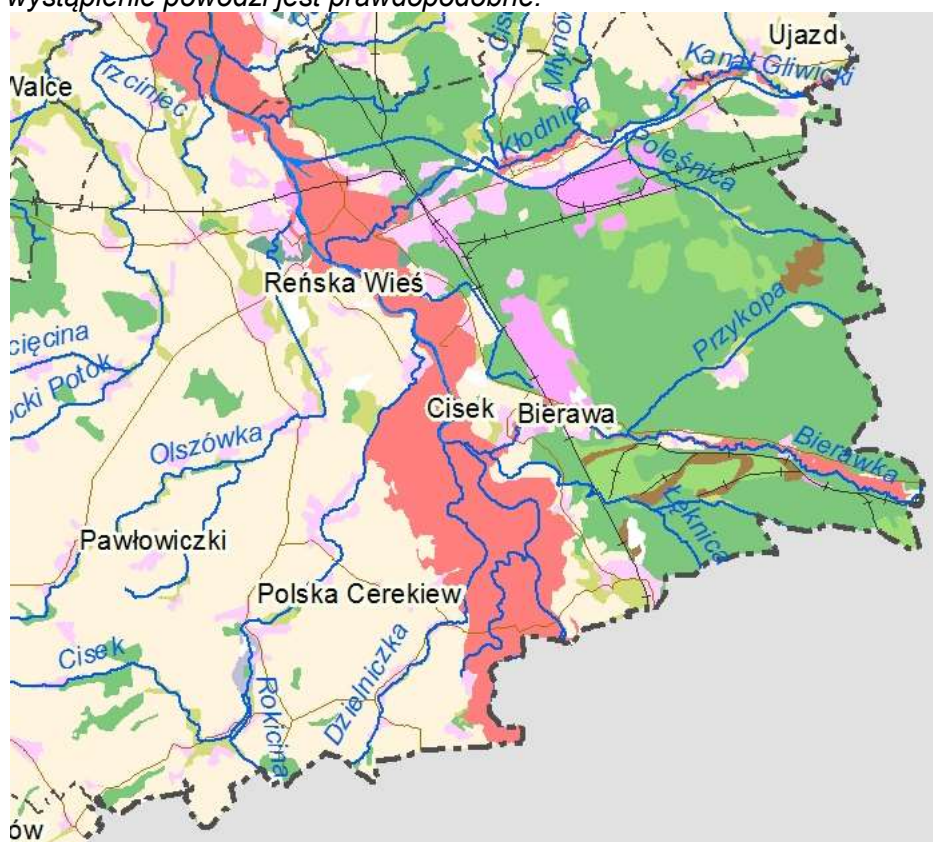
Konieczne jest zaprzestanie marginalizowania udziału metod nietechnicznych i prewencyjnych w ochronie przeciwpowodziowej i suszy, w szczególności przez zatrzymanie i spowolnienie odpływu wód poprzez mikro i naturalną retencję oraz zwiększanie retencji w zlewniach cząstkowych. Ochrona przed powodzią nie powinna skupiać się wyłącznie na metodach technicznych, ale również stosować metody nietechniczne tj. zalesianie wododziałów, odtwarzanie naturalnej retencji na terenach dolin rzecznych i w lasach, przywracanie retencji glebowo-gruntowej, spowalnianie odpływu wód przez renaturyzację cieków, zapobieganie lokalizacji zabudowy na terenach zalewowych i sterowanie systemem melioracji szczegółowej itp.

Należy jednocześnie dokonać analizy możliwości przywrócenia środowisku przyrodniczemu „zabranej naturalnej retencji dolinowej” do czego zobowiązuje inwestorów i właściwe organy ustawa Prawo wodne. (Art.128 ust.2 pkt 5 cyt: „odtworzenia retencji przez budowę służących do tego celu urządzeń wodnych lub realizację innych przedsięwzięć, jeżeli w wyniku realizacji pozwolenia wodnoprawnego nastąpi zmniejszenie naturalnej lub sztucznej retencji wód śródlądowych”).

Obecny stan gospodarowania wodami z dominacją technicznych metod rozwiązywania problemów nie przystaje do zasad określonych w Ramowej Dyrektywie Wodnej oraz Dyrektywie Powodziowej. Dyrektywa Powodziowa ściśle wiąże system zarządzania ryzykiem powodziowym z koniecznością zapewnienia dobrego stanu ekosystemów wodnych i od wody zależnych jako skutecznej metody ochrony przed powodzią, nie kwestionując przy tym wagi technicznych środków ochrony.

W dniu 15 kwietnia 2015 r. na Hydroportalu opublikowane zostały zweryfikowane i ostateczne wersje map zagrożenia powodziowego i map ryzyka powodziowego w formacie pdf. Jednocześnie mapy zostały przekazane przez Prezesa Krajowego Zarządu Gospodarki Wodnej organom administracji wskazanym w ustawie Prawo wodne (art. 88f ust. 3) i jako oficjalne dokumenty planistyczne stanowią podstawę do podejmowania działań związanych z planowaniem przestrzennym i zarządzaniem kryzysowym.

Rysunek 5. Wstępna ocena ryzyka powodziowego - mapa orientacyjna obszarów na których wystąpienie powodzi jest prawdopodobne.



Źródło: www.kzgw.gov.pl

Zagrożenie suszą

Województwo opolskie na tle innych regionów Polski nie jest narażone na susze w szczególny sposób. Obszarami Polski narażonymi na susze są przede wszystkim Wielkopolska i wschodnia część Mazowsza.

Instytut Uprawy Nawożenia i Gleboznawstwa – Państwowy Instytut Badawczy w Puławach, zgodnie z wymogami Obwieszczenia Ministra Rolnictwa i Rozwoju Wsi opracował wartości klimatycznego bilansu wodnego dla wszystkich gmin Polski (3 064 gmin) oraz w oparciu o kategorie gleb określił w tych gminach aktualny stan zagrożenia suszą rolniczą dla następujących upraw: kukurydzy na ziarno i kiszonkę, ziemniaka, buraka cukrowego, chmielu, tytoniu, warzyw gruntowych, krzewów i drzew owocowych oraz roślin strączkowych. Aktualna informacja w odniesieniu do poszczególnych gmin dostępna jest na stronie internetowej www.susza.iung.pulawy.pl.

Obecnie, realizując postanowienia ustawy — Prawo wodne, dyrektorzy regionalnych zarządów gospodarki wodnej przystąpili do sporządzania planów przeciwdziałania skutkom suszy. Dokumenty te powinny zawierać:

- analizę możliwości powiększenia dyspozycyjnych zasobów wodnych;
- propozycje budowy, rozbudowy lub przebudowy urządzeń wodnych;
- propozycje niezbędnych zmian w zakresie korzystania z zasobów wodnych oraz zmian naturalnej i sztucznej retencji.

Plany przeciwdziałania skutkom suszy będą zawierały także katalog działań służących ograniczeniu skutków suszy.

Dnia 11 sierpnia 2016 r. na podstawie art. 39 ust. 1 ustawy z dnia 3 października 2008 r. i jego ochronie, udziale społeczeństwa w ochronie środowiska oraz o ocenach oddziaływania na środowisko (Dz.U. 2016r. poz. 353 tekst jednolity), Krajowy Zarząd Gospodarki Wodnej przystąpił do konsultacji społecznych projektu harmonogramu i programu prac związanych z przygotowaniem planów przeciwdziałania skutkom suszy na obszarach dorzeczy. Uwagi i wnioski można było składać do Prezesa Krajowego Zarządu Gospodarki Wodnej w terminie od dnia 12 sierpnia 2016 r. do dnia 12 lutego 2017 r.

8.3. POWIETRZE ATMOSFERYCZNE

Na stan jakości powietrza w Gminie Reńska Wieś wpływa emisja z różnego rodzaju źródeł. Wyróżnić należy:

- źródła punktowe,
- źródła liniowe (transport, przede wszystkim komunikacja samochodowa),
- źródła powierzchniowe, tzw. „emisja niska”, związane ze spalaniem paliw do celów grzewczych (kotłownie lokalne i paleniska indywidualne).

Źródła punktowe:

Zanieczyszczenia emitowane ze źródeł punktowych postają w wyniku spalania paliw oraz w wyniku prowadzenia procesów technologicznych w zakładach przemysłowych. W wyniku energetycznego spalania paliw powstają następujące zanieczyszczenia: dwutlenek siarki (SO₂), tlenki azotu (NO_x), pył, tlenek węgla (CO) i dwutlenek węgla (CO₂). Tego rodzaju źródła, ze względu na sposób wprowadzania zanieczyszczeń do powietrza (wysokość emitora oraz prędkość wylotowa gazów), oddziałują na stan jakości powietrza zwykle w mniejszym stopniu niż spalanie paliw w indywidualnych systemach grzewczych. Ze względu na charakter Gminy, nie występują na jej terenie duże zakłady przemysłowe z procesami technologicznymi mogącymi emitować znaczne ilości substancji do powietrza atmosferycznego.

Teren Gminy Reńska Wieś charakteryzuje się brakiem zorganizowanego systemu zaopatrzenia w ciepło, nie występują również duże kotłownie grzewcze lub technologiczne, zlokalizowane zazwyczaj przy dużych zakładach przemysłowych. Brak jest także lokalnych kotłowni o dużej mocy cieplnej. W przewadze są indywidualne systemy zasilania budynków. Większość z nich to małe kotłownie lokalne oraz ogrzewanie piecowe. Część obiektów użyteczności publicznej, usługowych i zakładów produkcyjnych posiada własne nowoczesne kotłownie olejowe bądź gazowe – przyjazne dla środowiska naturalnego.

Źródła liniowe:

Transport drogowy

W przypadku źródeł liniowych, rozumie się przez nie głównie ciągi komunikacyjne (drogowe i kolejowe), gdzie zanieczyszczenia pochodzą ze spalania paliw (benzyny lub oleju napędowego) w silnikach samochodów. Emitowane są przede wszystkim tlenek węgla (CO), dwutlenek węgla (CO₂), tlenki azotu (NO_x) oraz węglowodory. Dodatkowym problemem jest emisja zanieczyszczeń pyłowych pochodzących głównie ze ścierania opon, hamulców oraz nawierzchni dróg. Pyły te często zawierają metale ciężkie tj. ołów, nikiel, kadm i miedź. W czasie ruchu pojazdów na drodze dochodzi również do tzw. wtórnego pylenia, czyli ponownego unoszenia pyłu znajdującego się na drodze. Na wielkość emisji zanieczyszczeń ze źródeł liniowych ma wpływ cały szereg czynników, w tym struktura i natężenie ruchu pojazdów, organizacja ruchu samochodowego, płynność ruchu pojazdów na drodze oraz stan techniczny dróg i pojazdów.

Z punktu widzenia oddziaływania na poszczególne komponenty środowiska najistotniejsze znaczenie mają przebiegające przez teren Gminy drogi krajowe i droga wojewódzka.

Gmina Reńska Wieś posiada dobrze rozwiniętą sieć dróg. Obecnie przez teren Gminy przebiegają trzy drogi krajowe i jedna droga wojewódzka, a sieć dróg powiatowych na terenie Gminy jest

dostatecznie gęsta i zapewnia możliwość dojazdu do wszystkich miejscowości. Drogi gminne stanowią uzupełnienie podstawowego układu sieci dróg. Nie posiadają one jednak większego znaczenia komunikacyjnego, gdyż dostatecznie gęsta sieć dróg powiatowych i wojewódzkich zapewnia dojazd do każdej miejscowości.

Wykonywany w okresach 5 letnich Generalny Pomiar Ruchu (GPR) w obrębie Gminy - na drogach krajowych nr 38, 40 i 45 oraz na drogach wojewódzkich wykazuje w większości duży i systematyczny wzrost natężenia ruchu komunikacyjnego. Wyniki pomiarów wykonywanych na drogach w 2000, 2005, 2010 i 2015 roku przedstawia tabela poniżej:

Tabela 10. Średni dobowy ruch (SDR) na drogach w obrębie Gminy Reńska Wieś.

Nr drogi	Odcinek	Rok				Wzrost natężenia ruchu [%]
		2000	2005	2010	2015	
38	Pawłowiczki – Reńska Wieś	-	3 637	4 070	4 139	13,8
40	Głogówek - Większyce	3 994	3 160	2 742	3 156	15,1
45	Granica woj. – Reńska Wieś	-	4 407	5 147	5 649	28,2
	Reńska Wieś – obwodnica	-	-	7 276	5 663	-22,2
	Obwodnica - Większyce		-	6 442	8 028	24,6
	Większyce - Krapkowice	4 612	4 981	5 339	6 166	23,8
418	DK45 – Koźle	6 016	6 466	3 398	5 567	-7,5
	Koźle – DK40	-	-	11 326	10 575	-6,6

Źródło: Opracowanie własne na podstawie GPR 2000, 2005, 2010 i 2015 GDDKiA

Wzrastająca liczba pojazdów oraz coraz większy ruch komunikacyjny na drogach w obrębie Gminy pociąga za sobą zwiększoną emisję zanieczyszczeń komunikacyjnych.

Transport kolejowy

Przez teren Gminy Reńska Wieś przebiega także linia kolejowa nr 137 Katowice-Kędzierzyn Koźle – Nysa - Legnica – jest to **linia transportu kolejowego osobowego i towarowego**,

Transport wodny

Na węzeł wodny składają się rzeka Odra, Kanał Gliwicki oraz Kanał Kędzierzyński. W ramach wymienionego węzła funkcjonują dwa porty rzeczne. Transport towarów drogą wodną może odbywać się na: Górny Śląsk (port Gliwice), Dolny Śląsk, do portów Szczecin i Świnoujście oraz Europejskim Systemem Dróg Wodnych Odra - Szprewa oraz Odra – Havela do krajów Europy Zachodniej. W Koźlu znajduje się duży port rzeczny o następujących parametrach:

- powierzchnia nabrzeży 250 000 m²,
- powierzchnia wód portowych 140 000 m²,
- długość nabrzeży przeładunkowych 3,2 km,
- długość nabrzeży postojowych 0,64 km,
- składowiska 60 000 m²,
- magazyny 800 m²,
- elewator zbożowy, dźwigi portowe, stacja paliw.

Źródła powierzchniowe:

Źródła powierzchniowe (rozproszone), czyli tzw. „niska emisja”, to zanieczyszczenia powstające głównie w wyniku indywidualnego ogrzewania domów i mieszkań, zarówno w lokalnych kotłowniach, jak i w indywidualnych paleniskach domowych. Zasięg oddziaływania tego rodzaju źródeł ma

charakter lokalny, jednak ze względu na powszechność stosowania paliw konwencjonalnych do ogrzewania są one szczególnie uciążliwe i przyczyniają się znacząco do pogorszenia stanu jakości powietrza. Emisja niska odpowiedzialna jest głównie za wzrost stężeń pyłu, dwutlenku siarki (SO₂), tlenków azotu (NO_x), tlenku węgla (CO).

Ogrzewanie budynków mieszkalnych indywidualnych na terenie Gminy.

Odbiorcy indywidualni wykorzystują do ogrzewania obiektów kotły lub paleniska indywidualne.

Dominuje ogrzewanie paliwami stałymi (węglem kamiennym, koksem), pozostałe paliwa w mniejszym stopniu. Ogrzewanie elektryczne stosowane jest sporadycznie ze względu na wysokie koszty eksploatacyjne.

Teren Gminy Reńska Wieś charakteryzuje się brakiem zorganizowanego systemu zaopatrzenia w ciepło, nie występują również duże kotłownie grzewcze lub technologiczne, zlokalizowane zazwyczaj przy dużych zakładach przemysłowych. Brak jest także lokalnych kotłowni o dużej mocy cieplnej.

W przewadze są indywidualne systemy zasilania budynków. Większość z nich to małe kotłownie lokalne oraz ogrzewanie piecowe. Część obiektów użyteczności publicznej, usługowych i zakładów produkcyjnych posiada własne nowoczesne kotłownie olejowe bądź gazowe – przyjazne dla środowiska naturalnego.

Teren Gminy nie jest gazyfikowany.

Prowadzenie prac termomodernizacyjnych:

W związku z przeprowadzaniem prac termomodernizacyjnych budynków może dochodzić do powstawania kolizji na drodze „siedliska gatunków chronionych”, a „remonty budynku”, w wyniku których zamieszkujące je zwierzęta mogą utracić bezpowrotnie miejsca schronienia bądź gniazdowania (rozrodu), przez co w widoczny sposób zmniejsza się ich populacja (w konsekwencji może dojść do jej całkowitego zaniku).

W związku z powyższym koniecznym jest właściwe planowanie i prowadzenie tego typu robót. W przypadku nieodpowiedniego ich wykonywania może dochodzić do naruszania zakazów wymienionych w § 7 rozporządzenia Ministra Środowiska z dnia 16 grudnia 2016 r. w sprawie ochrony gatunkowej zwierząt (Dz.U. 2016 poz. 2183), m.in. zabijania i okaleczania ptaków lub nietoperzy, niszczenie ich jaj i postaci młodocianych oraz ich siedlisk, miejsc gniazdowania, lęgu lub schronień (zakazy). Także umyślne płoszenie i niepokojenie ww. gatunków jest dla nich zagrożeniem, gdyż prowadzić może, m.in. do porzucenia lęgów przez osobniki rodzicielskie. Dodatkowo przeprowadzone zamierzenia remontowe mogą uniemożliwić w przyszłości zakładanie gniazd przez bytujące tam wcześniej gatunki ptaków (np. poprzez montaż podbitek i uszczelnienie wszelkich szpar i nieciągłości elewacji wykorzystywanych wcześniej przez ptaki) lub też sprawić, że dane obiekty nie będą nadawały się w przyszłości do wykorzystania jako miejsca odpoczynku przez występujące tam wcześniej nietoperze (np. poprzez zagrodzenie dostępu do pomieszczeń wcześniej przez nie wykorzystywanych).

Negatywne oddziaływanie można zminimalizować poprzez dostosowanie terminów prac do terminów rozrodu zwierząt zgodnie z art. 52 ust.1 pkt 4 Ustawy o ochronie przyrody z dnia 16 kwietnia 2004 r. (Dz. U. 2016 r., poz. 2134 - tekst jednolity ze zm.) w stosunku do gatunków dziko występujących zwierząt objętych ochroną gatunkową obowiązuje zakaz niszczenia ich siedlisk i ostoj. W związku powyższym przed wykonaniem prac związanych m.in. z termomodernizacją budynków lub usuwaniem azbestu należy przeprowadzić ich inwentaryzację pod kątem występowania ptaków, w szczególności jerzyka (*Apus apus*) i wróbla (*Passer domesticus*) i nietoperzy; w razie stwierdzenia występowania ww. gatunków, termin i sposób wykonania prac należy dostosować do ich okresów lęgowych).

Najdogodniejszym terminem prowadzenia termomodernizacji obiektów budowlanych jest okres od 16 października do 28 lutego, przypadający poza okresem rozrodu większości gatunków zwierząt. W tym czasie wykonawca prac może, bez zezwolenia, zabezpieczyć wszelkie szczeliny i otwory

wentylacyjne budynku przed zajęciem ich przez zwierzęta i nie dopuścić do założenia gniazd i przeprowadzenia lęgów przez ptaki w następnym sezonie.

Natomiast przed przystąpieniem do wykonywania przedmiotowych prac w terminie od 1 marca do 15 października należy bezwzględnie:

- upewnić się, czy w obrębie remontowanych budynków nie występują miejsca lęgowe ptaków lub rozrodu nietoperzy - obserwacje dotyczące zasiedlenia budynku powinny zostać przeprowadzone przez eksperta ornitologa i chiropterologa w okresie możliwie najkrótszym poprzedzającym planowaną inwestycję, tak aby uniknąć przykrych konsekwencji wstrzymania prac,
- w przypadku stwierdzenia zasiedlenia budynku przez chronione gatunki ptaków lub nietoperzy ekspert powinien wskazać dokładne miejsca ich przebywania tak, aby przed okresem lęgowym tych gatunków można było zamknąć nisze, szczeliny i dostępy do stropodachu wykorzystywane przez te zwierzęta. W momencie gdy planowane działania będą się wiązać z koniecznością realizacji czynności zakazanych w stosunku do nich, tj. z niszczeniem gniazd, jaj, czy też postaci młodocianych, inwestor zobowiązany jest do uzyskania, przed przystąpieniem do prac, zezwolenia właściwego organu ochrony przyrody, wydawanego w trybie art. 56 ustawy. Jednakże przypadki takie należy traktować jako wyjątkowe, nie zaś jako zasadę w procesie inwestycyjnym. Uzyskanie ww. zezwolenia nie jest wymagane w przypadku usuwania, w okresie od dnia 16 października do końca lutego, gniazd ptasich z obiektów budowlanych i terenów zieleni, jeżeli wymagają tego względy bezpieczeństwa lub sanitarne, jednak pod warunkiem, iż dla planowanych czynności brak rozwiązań alternatywnych oraz gdy nie będzie to szkodliwe dla zachowania we właściwym stanie ochrony populacji tych gatunków i ich siedlisk (§ 8 ust. 2 rozporządzenia). Powyższe zezwolenie może być wydane jedynie w przypadku wystąpienia łącznie trzech warunków, tj.: braku rozwiązań alternatywnych, jeżeli czynności te nie są szkodliwe dla zachowania we właściwym stanie ochrony dziko występujących populacji chronionych gatunków roślin, zwierząt lub grzybów oraz gdy zachodzi jedna z przesłanek wymieniona w art. 56 ust. 4 pkt od 1 do 7 ustawy. Brak spełnienia jednego z ww. warunków skutkuje odmową wydania zezwolenia,
- po przeprowadzeniu prac remontowych należy, w miarę możliwości, umożliwić ptakom i nietoperzom dalsze występowanie w obiektach budowlanych, poprzez stworzenie na remontowanych budynkach siedlisk zastępczych w postaci, np. budek lęgowych. Ich charakter, lokalizacja, parametry techniczne i zagęszczenie powinny być dobrane przez specjalistę ornitologa i chiropterologa odpowiednio do preferencji gatunków, które występowały tam wcześniej,
- w przypadkach, gdy obiekt budowlany wykorzystywany był przez jerzyki *Apus apus*, a w ramach remontu stropodach budynku ocieplono materiałami syrkimi (np. przy użyciu granulatu wełny mineralnej, granulatu styropianu fibry celulozowej), należy całkowicie zrezygnować z pozostawiania otwartych otworów do stropodachów, gdyż materiały użyte do izolacji są niebezpieczne dla tego gatunku.

8.4. HAŁAS

Hałas przemysłowy

Problemy z hałasem przemysłowym mogą wystąpić w otoczeniu dużych zakładów, lub skupisk zakładów. Wytypowanie zakładów niekorzystnie oddziałujących na klimat akustyczny należy do zadań WIOŚ. Zakres planowanych kontroli oraz wyniki przeprowadzonych kontroli są zawarte w raportach WIOŚ.

Hałas przemysłowy w Gminie stanowi zagrożenie o charakterze lokalnym, występuje głównie na terenach przemysłowych i terenach sąsiadujących z zakładami przemysłowymi. Hałas przemysłowy stanowią tak źródła znajdujące się na otwartej przestrzeni (punktowe źródła hałasu np. wentylatory, czerpnie, sprężarki itp. usytuowane na zewnątrz budynków), jak i w budynkach (wtórne źródła hałasu - od pracy maszyn i urządzeń), emitowany do środowiska przez ściany, strop, okna i drzwi.

Dodatkowe źródło hałasu stanowią ponadto prace dorywcze wykonywane poza budynkami produkcyjnymi jak np. ciecie, kucie, a także obsługa zakładów przez transport kołowy. Uciążliwość hałasu emitowana z tych obiektów zależy między innymi od ilości źródeł hałasu, czasu ich pracy czy odległości od terenów podlegających ochronie akustycznej.

Hałas komunikacyjny

Klimat akustyczny na terenie Gminy kształtuje w znacznej mierze ruch komunikacyjny,

- hałas komunikacyjny drogowy:

Pod pojęciem hałasu drogowego rozumie się hałas pochodzący od środków transportu poruszających się po wszelkiego rodzaju drogach nie będących drogami kolejowymi. Jest to hałas typu liniowego.

Na poziom hałasu drogowego mają wpływ przede wszystkim:

- natężenie ruchu komunikacyjnego,
- udział transportu ciężkiego w strumieniu ruchu,
- prędkość ruchu pojazdów (ze wzrostem prędkości hałas rośnie),
- typ i stan techniczny pojazdów,
- nachylenie drogi,
- stan nawierzchni oraz płynność ruchu.

Staraniem Marszałka województwa opolskiego opracowany został „Program Ochrony Środowiska przed hałasem dla terenów poza aglomeracjami położonych wzdłuż dróg o natężeniu powyżej 3 000 000 pojazdów rocznie i linii kolejowych o natężeniu większym niż 30 000 przejazdów rocznie dla województwa opolskiego na lata 2014-2019”, uchwalony uchwałą Sejmiku Województwa Opolskiego nr IV/60/2015 z dn. 24 lutego 2015 r.

Program stanowi kontynuację działań podjętych przez Urząd Marszałkowski w poprzednim Programie ochrony środowiska przed hałasem. Podstawowym celem realizacji kierunków i działań zapisanych w Programie jest ograniczenie wpływu hałasu na zdrowie oraz dobrostan ludzi poprzez ograniczenie emisji hałasu w środowisku do poziomów dopuszczalnych.

Materiałem wejściowym do opracowanego Programu były sporządzone przez zarządców dróg i linii kolejowych mapy akustyczne z 2012 roku., w ramach których określone zostały obszary naruszeń dopuszczalnych poziomów hałasu w środowisku.

Podstawowymi kierunkami określonymi w dokumencie, umożliwiającymi redukcję hałasu, powinny być:

- możliwie największe zmniejszenie obszarów z przekroczonym poziomem dopuszczalnym hałasu,
- znacząca redukcja wskaźnika M, stanowiącego powiązanie przekroczenia z liczbą mieszkańców,
- dążenie do niepogarszania stanu klimatu akustycznego wokół istniejącej sieci transportowej,
- wyprowadzanie ruchu tranzytowego poza obszary zurbanizowane
- prowadzenie szerokiej edukacji społecznej,
- tworzenie „dobrego” prawa lokalnego, które nie generuje nowych obszarów konfliktowych.

Jednym z kierunków działań przewidywanych w ramach Programu jest realizacja przeglądów ekologicznych na odcinkach dróg i linii kolejowych, na których w oparciu o mapę akustyczną stwierdzono możliwość występowania przekroczeń dopuszczalnych poziomów hałasu wyrażonych wskaźnikami L_{DWN} i L_N . Realizacja przeglądu umożliwi stwierdzenie stanu faktycznego oddziaływania oraz określenie celowych środków ochrony przed hałasem, a w przypadku niemożności ich zastosowania lub wyczerpania ich możliwości ochronnych określenie zasięgu obszaru ograniczonego użytkowania wraz ze sprecyzowaniem ograniczeń dla sposobu użytkowania terenu.

W dokumencie opisane zostały koncepcje działań naprawczych, mających na celu poprawę stanu klimatu akustycznego, przedstawione w ramach opracowanych map akustycznych będących przedmiotem oceny dróg krajowych, wojewódzkich i linii kolejowych.

W opracowanych mapach zaleca się następujące metody redukcji hałasu:

- ekrany akustyczne (przy dużych przekroczeniach wartości dopuszczalnych, powyżej 5 dB, gdy warunki terenowe umożliwiają ich wprowadzenie),
- modernizacja nawierzchni drogowych (połączona z wyrównaniem górnej warstwy nawierzchni),
- ciche nawierzchnie drogowe; redukcja hałasu do 3-4 dB, maleje z czasem, jeśli nawierzchnia nie jest regularnie konserwowana a w szczególności czyszczona, ograniczenie prędkości ruchu samochodowego, zwłaszcza w porze nocnej (przy jednoczesnej egzekucji tego ograniczenia, np. poprzez stosowanie fotoradarów), oczekiwana zmiana poziomu hałasu do ok. 2 dB, w zależności od procentu udziału pojazdów ciężkich,
- upłynnienie ruchu (ronda, wysepki drogowe),
- zmiana natężenia i struktury ruchu samochodowego, np. przez budowę obwodnic.

Dodatkowo, do miejscowych planów zagospodarowania przestrzennego, zaleca się wprowadzić zapisy poświęcone ochronie przed hałasem drogowym. Zaleca się także podejmowanie działań, które mają na celu rozdzielenie stref oddziaływania hałasu samochodowego od terenów mieszkalnych (szczególnie dla nowo tworzonej zabudowy mieszkaniowej). W miejscach o największym oddziaływaniu ponadnormatywnego poziomu hałasu należy rozważyć możliwość tworzenia stref ograniczonego użytkowania.

Terminy i koszty realizacji poszczególnych działań naprawczych przedstawione zostały szczegółowo w harmonogramach dla poszczególnych odcinków drogowych.

W Programie nie zostały uwzględnione drogi znajdujące się na terenie Gminy Reńska Wieś.

8.5. PROMIENIOWANIE NIEJONIZUJĄCE

Wpływ stacji bazowych i przekaźników sieci GSM na stan środowiska przyrodniczego według wyników badań wykonywanych na potrzeby inwestorów określany jest jako nieistotny.

Dla ochrony mieszkańców gminy przed niejonizującym promieniowaniem elektromagnetycznym ogranicza się inwestowanie w bezpośrednim sąsiedztwie istniejących linii elektroenergetycznych wysokich i najwyższych napięć. Wymaga się okresowego wykonywania stosownych pomiarów - wg przepisów prawa powszechnego - dla wyznaczania rzeczywistych zasięgów stref oddziaływania linii i urządzeń oraz ew. ustalenia stref ograniczonego użytkowania. Należy dążyć do stopniowego zastępowania ograniczeń w zagospodarowywaniu terenów wzdłuż linii zmniejszaniem zasięgu ich oddziaływania osiąganym środkami technicznymi. Przy zbliżeniach linii do budynków mieszkalnych po stwierdzeniu przekroczenia dopuszczalnego rzeczywistego natężenia pola elektromagnetycznego wymaga się ekranowania linii.

8.6. ZASOBY PRZYRODNICZE

Do czynników stanowiących zagrożenie dla środowiska przyrodniczego należą

- zagrożenia abiotyczne: susze i okresy wysokich temperatur w okresie wegetacyjnym, gwałtowne silne wiatry, okiść i szadź, przymrozki wiosenne, powódzie, długotrwałe i obfite opady deszczu w okresie wczesnego lata powodujące erozję gleb i niszczące drogi, erozja gleby i osuwiska,
- zagrożenia biotyczne: szkodniki owadzie, występowanie grzybów pasożytniczych, szkody od zwierzyny roślinożernej i gryzoni,
- zagrożenia antropogeniczne: zanieczyszczenie powietrza, zagrożenia wynikające z urbanizacji terenu, intensywna penetracja terenów leśnych przez turystów i zbieraczy grzybów i owoców leśnych, zagrożenia pożarami.

- prace termomodernizacyjne budynków, niejednokrotnie połączone z usuwaniem wyrobów zawierających azbest. W wyniku prowadzenia tych robót może dochodzić do powstawania kolizji na drodze „siedliska gatunków chronionych”, a „remonty budynku” w wyniku, których zamieszkujące je zwierzęta mogą utracić bezpowrotnie miejsca schronienia bądź gniazdowania (rozrodu), przez co w widoczny sposób zmniejsza się ich populacja (w konsekwencji może dojść do jej całkowitego zaniku).

W celu ochrony Obszaru Chronionego Krajobrazu Łęg Zdieszowicki ustala się następujące działania:

1. w zakresie czynnej ochrony ekosystemów leśnych: preferowanie działań zmierzających do zachowania i utrzymywania we właściwym stanie ochrony istniejących śródleśnych cieków, mokradeł, polan, torfowisk, wrzosowisk oraz muraw na piaszkowych poprzez m.in. ekstensywne użytkowanie i niedopuszczanie do zarastania drzewami i krzewami otwartych przestrzeni;

2. w zakresie czynnej ochrony nieleśnych ekosystemów lądowych:

a/ przeciwdziałanie sukcesji łąk, pastwisk i torfowisk poprzez m.in. ekstensywne użytkowanie (np. koszenie, wypas) lub mechaniczne usuwanie samosiewów drzew i krzewów,

b/ ograniczanie zmiany użytkowania łąk i pastwisk na grunty orne bądź inne uprawy rolne,

c/ preferowanie ochrony roślin metodami biologicznymi,

d/ kształtowanie zróżnicowanego krajobrazu rolniczego poprzez ochronę oraz formowanie nowych założeń zieleni wiejskiej (zadrzewienia, zakrzaczenia, remizy śródpolne, parki wiejskie),

e/ eksploataowanie surowców mineralnych w sposób minimalizujący negatywne oddziaływania na przyrodę,

f/ prowadzenie rekultywacji uwzględniającej potrzeby ochrony walorów przyrody ożywionej oraz krajobrazu,

k) przeciwdziałanie przerywaniu ciągłości korytarzy ekologicznych.

W celu zachowania walorów obszaru chronionego krajobrazu, na jego terenie określa się następujące zakazy:

1/ realizacji przedsięwzięć mogących znacząco oddziaływać na środowisko

2/ budowania nowych obiektów budowlanych w pasie szerokości 100 m od linii brzegów rzeki,

3/ likwidowania i niszczenia zadrzewień śródpolnych, przydrożnych i nadwodnych, jeżeli nie wynikają one z potrzeby ochrony przeciwpowodziowej i zapewnienia bezpieczeństwa ruchu drogowego lub wodnego.

Dla Obszaru Natura 2000 – Łęg Zdieszowicki wyznaczono następujące działania ochronne dla:

- starorzecza i naturalnych eutroficznych zbiorników wodnych ze zbiorowiskami z *Nympheion*, *Potamion*

- łągowych lasów dębowo-wiązowo-jesionowych (*Ficario-Ulmetum*)

- pachnicy dębowej *Osmoderma eremita*

w zakresie:

- monitoringu stanu przedmiotów ochrony oraz monitoringu realizacji celów działań ochronnych

- uzupełnienia stanu wiedzy o przedmiotach ochrony i uwarunkowaniach ich ochrony

- ochrony czynnej siedlisk przyrodniczych, gatunków roślin i zwierząt oraz ich siedlisk.

8.7. POWIERZCHNIA ZIEMI

Gleba stanowi podstawowy, nieodnawialny element środowiska przyrodniczego. Jej właściwości decydujące o przydatności rolniczej, muszą być dobrze poznane i monitorowane, a istniejące zasoby szczególnie chronione. Jakość środowiska glebowego i ochrona przed zanieczyszczeniami jest istotna z punktu widzenia obszarów chronionych.

Nadmierna zawartość metali ciężkich degraduje biologiczne właściwości gleb, powoduje zanieczyszczenie łańcucha żywnościowego i wód gruntowych. Szczególne zagrożenie stwarzają one w glebach kwaśnych, przechodzą bowiem w formy łatwo dostępne dla roślin.

Aktualnie obowiązujące kryteria oceny zawartości zanieczyszczenia gleb metalami ciężkimi zawarte są w załączniku do *Rozporządzenia Ministra Środowiska z dnia 9 września 2002 r. w sprawie standardów jakości gleby oraz standardów jakości ziemi* (Dz.U. 2002 Nr 165, poz. 1359). Rozpoznanie stanu gleb użytkowanych rolniczo pod względem zanieczyszczenia metalami ciężkimi jest istotne z uwagi na produkcję bezpiecznej żywności dla człowieka. Występowanie w glebach podwyższonych zawartości metali ciężkich będące następstwem działalności ludzkiej poprzez: emisje przemysłowe, motoryzację, nadmierną chemizację rolnictwa, powoduje degradację biologicznych właściwości gleb, skażenie wód gruntowych oraz przechodzenie zanieczyszczeń do łańcucha żywnościowego.

Nadmierna zawartość metali ciężkich degraduje biologiczne właściwości gleb, powoduje zanieczyszczenie łańcucha żywnościowego i wód gruntowych. Szczególne zagrożenie stwarzają one w glebach kwaśnych, przechodzą bowiem w formy łatwo dostępne dla roślin.

Wojewódzki Inspektorat Ochrony Środowiska w Opolu nie przeprowadzał w ostatnich latach badań stanu gleb w województwie opolskim (ostatnie badania wykonywane były w latach 2005-2006).

Ogólnie w Gminie Reńska Wieś część gleb użytków rolnych posiada odczyn lekko kwaśny lub kwaśny. Jedną z przyczyn zakwaszenia gleb są kwaśne opady, wprowadzające do gleby jony siarczanowe, azotanowe, chlorkowe i hydronowe oraz inne zanieczyszczenia wymywane z atmosfery. Degradujące działanie kwaśnych opadów na podłoże oraz zwiększonego zakwaszenia gleby polega na rozkładzie minerałów pierwotnych i wtórnych, uwalnianiu z glinokrzemianów glinu, który w formie jonowej ma właściwości toksyczne, wymywaniu składników mineralnych z kompleksu sorpcyjnego oraz na znacznym zmniejszaniu aktywności mikroorganizmów.

8.8. GOSPODARKA ODPADAMI

Zidentyfikowano następujące problemy w zakresie gospodarki odpadami komunalnymi:

- selektywna zbiórka odpadów niebezpiecznych wydzielonych ze strumienia odpadów komunalnych na terenie poszczególnych gmin, nie pozwala w chwili obecnej ograniczyć w zadowalającym stopniu ich unieszkodliwiania poprzez składowanie,
- niedostateczna świadomość ekologiczna społeczeństwa,
- spalanie odpadów w paleniskach domowych,
- deponowanie odpadów na tzw. „dzikich wysypiskach”.

Zidentyfikowano następujące problemy w zakresie gospodarki odpadami innymi niż komunalne:

- bariera kapitałowa przy wprowadzaniu nowoczesnych rozwiązań technologicznych (niewielkie wykorzystanie nowoczesnych technologii),
- niewystarczający monitoring gospodarki odpadami w odniesieniu do sektora małych i średnich przedsiębiorstw,
- niska świadomość ekologiczna wytwórców odpadów, szczególnie małych i średnich podmiotów gospodarczych,
- niewystarczająca znajomość zmieniających się przepisów prawnych wśród wytwórców i innych posiadaczy odpadów,
- brak w WSO pełnych danych z sektora małych i średnich przedsiębiorstw.

Zidentyfikowano następujące problemy w zakresie gospodarowania wyrobami zawierającymi azbest:

- niska świadomość ekologiczna społeczeństwa w przedmiotowym zakresie,

- nieznaną ilość przepisów prawnych dotyczących obowiązków posiadaczy wyrobów azbestowych,
- wysokie koszty nowych pokryć dachowych.

9. OKREŚLENIE, ANALIZA I OCENA CELÓW OCHRONY ŚRODOWISKA USTANOWIONYCH NA SZCZEBLU MIĘDZYNARODOWYM, WSPÓLNOTOWYM I KRAJOWYM, ISTOTNYCH Z PUNKTU WIDZENIA PROGRAMU OCHRONY ŚRODOWISKA, ORAZ SPOSOBY, W JAKICH TE CELE I INNE PROBLEMY ŚRODOWISKA ZOSTAŁY UWZGLĘDNIONE PODCZAS OPRACOWYWANIA DOKUMENTU

Analizując cele sformułowane w Programie Ochrony Środowiska dla Gminy Reńska Wieś oprócz analizy ich wpływu na środowisko, należy dokonać odniesienia tych celów do kierunków działań określonych w dokumentach nadrzędnych oraz równoległych, określonych na szczeblu regionu. Od komplementarności i zharmonizowania tych celów w znacznym stopniu zależy możliwość osiągnięcia sukcesu polityki ekologicznej gminy.

9.1. CELE OCHRONY ŚRODOWISKA OKREŚLONE W PROGRAMIE OCHRONY ŚRODOWISKA DLA GMINY REŃSKA WIEŚ

9.1.1. Cele wynikające z polityki unijnej

Podstawowym dokumentem określającym cele ochrony środowiska na szczeblu Unii Europejskiej jest VI Wspólnotowy Program Działań w Zakresie Środowiska Naturalnego. VI EAP ustanawia wspólnotowe ramy polityki ochrony środowiska. Stanowi on środowiskowy wymiar wspólnotowej strategii zrównoważonego rozwoju i wytycza priorytety w dziedzinie ochrony środowiska, w szczególności:

1. zmiany klimatu;
2. przyrodę i różnorodność biologiczną;
3. zdrowie i jakość życia;
4. zasoby naturalne i odpady.

Tabela 11. Powiązanie celów ochrony środowiska określone w Programie Ochrony Środowiska dla Gminy Reńska Wieś z VI Wspólnotowym Programem Działań w Zakresie Środowiska Naturalnego

L.p.	VI Wspólnotowy Program Działań w Zakresie Środowiska Naturalnego		Program Ochrony Środowiska dla Gminy Reńska Wieś		Określenie zgodności
	Cele działań	Kierunki działań	Obszar interwencji	Kierunek interwencji	
1.	Zmiany klimatu	Ograniczenia emisji gazów cieplarnianych o przynajmniej 20 % do roku 2020. Częścią pakietu są zobowiązania dotyczące 2020 roku: 20 % udział energii odnawialnej w ogólnej produkcji energii i 10 % udział biopaliw.	Ochrona klimatu i jakości powietrza	Realizacja zadań wskazanych w programach ochrony powietrza (POP) Realizacja zadań obowiązujących planów gospodarki niskoemisyjnej gmin Rozwój energetyki odnawialnej	Całkowita zgodność
2.	Przyroda i różnorodność biologiczna	Zwiększenie ochrony obszarów o znaczeniu wspólnotowym i włączanie cennych obszarów do europejskiej sieci Natura 2000.	Zasoby przyrodnicze	Ochrona i wzmocnienie ochrony form ochrony przyrody, w tym przywrócenie lub utrzymanie właściwego stanu ochrony siedlisk przyrodniczych oraz gatunków w ramach sieci Natura 2000 i innych form ochrony przyrody Obejmowanie ochroną nowych obszarów cennych przyrodniczo	Całkowita zgodność
3.	Zdrowie i jakość życia	Zapewnienie poprawy jakości zasobów wód powierzchniowych i podziemnych oraz ekosystemów od wody zależnych.	Gospodarowanie wodami	Rozbudowa infrastruktury wodno-kanalizacyjnej Poprawa jakości wód	Całkowita zgodność
4.	Zasoby naturalne i odpady	Stworzenie możliwości mających na celu zmniejszenie marnotrawstwa i szkodliwego dla zdrowia wpływu odpadów. Recykling, utylizacja odpadów winny zostać usprawnione, uwzględniając w większym stopniu cykl życia materiałów.	Gospodarka odpadami i zapobieganie powstawaniu odpadów	Minimalizacja składowanych odpadów poprzez: - rozbudowę infrastruktury do selektywnego zbierania odpadów komunalnych, budowę nowych oraz rozbudowę instalacji służących do odzysku (w tym recyklingu), termicznego przekształcania z odzyskiem energii oraz instalacji unieszkodliwiania odpadów, udoskonalanie systemu selektywnego zbierania odpadów komunalnych Gospodarowanie odpadami innymi niż komunalne	Całkowita zgodność

9.1.2. Cele wynikające Strategii Bezpieczeństwo Energetyczne i Środowisko

Pogodzenie wzrostu gospodarczego z dbałością o środowisko to obecnie jedno z największych wyzwań, przed którymi stoi Polska. Jest to szczególnie istotne w kontekście zmian zachodzących w światowej gospodarce związanych z dążeniem do wzrostu poziomu życia obywateli, koniecznością efektywnego wykorzystania zasobów naturalnych oraz potrzebą zmian wzorców produkcji i konsumpcji.

Podstawowym warunkiem zrównoważonego rozwoju jest zagwarantowanie wysokiej jakości życia obecnym i przyszłym pokoleniom, przy racjonalnym korzystaniu z dostępnych zasobów. Podejście to ma charakter dominujący w międzynarodowych stosunkach gospodarczych, a w ostatnich latach koncentruje się na konieczności transformacji systemów społeczno-gospodarczych w kierunku tzw. *zielonej gospodarki*.

Strategia *Bezpieczeństwo Energetyczne i Środowisko* (BEiŚ) obejmuje dwa niezwykle istotne obszary: energetykę i środowisko, wskazując m.in. kluczowe reformy i niezbędne działania, które powinny zostać podjęte w perspektywie do 2020 roku.

W dokumencie zostały wyznaczone trzy główne cele rozwojowe dla których określono kierunki interwencji:

CEL 1. ZRÓWNOWAŻONE GOSPODAROWANIE ZASOBAMI ŚRODOWISKA

- Racjonalne i efektywne gospodarowanie zasobami kopalin
- Gospodarowanie wodami dla ochrony przed powodzią, suszą i deficytem wody
- Zachowanie bogactwa różnorodności biologicznej, w tym wielofunkcyjna gospodarka leśna
- Uporządkowanie zarządzania przestrzenią

CEL 2. ZAPEWNIENIE GOSPODARCE KRAJOWEJ BEZPIECZNEGO I KONKURENCYJNEGO ZAOPATRZENIA W ENERGIĘ

- Lepsze wykorzystanie krajowych zasobów energii
- Poprawa efektywności energetycznej
- Zapewnienie bezpieczeństwa dostaw importowanych surowców energetycznych
- Modernizacja sektora elektroenergetyki zawodowej, w tym przygotowania do wprowadzenia energetyki jądrowej
- Rozwój konkurencji na rynkach paliw i energii oraz umacnianie pozycji odbiorcy
- Wzrost znaczenia rozproszonych, odnawialnych źródeł energii
- Rozwój energetyczny obszarów podmiejskich i wiejskich
- Rozwój systemu zaopatrywania nowej generacji pojazdów wykorzystujących paliwa alternatywne

CEL 3. POPRAWA STANU ŚRODOWISKA

- Zapewnienie dostępu do czystej wody dla społeczeństwa i gospodarki
- Racjonalne gospodarowanie odpadami, w tym wykorzystanie ich na cele energetyczne
- Ochrona powietrza, w tym ograniczenie oddziaływania energetyki
- Wspieranie nowych i promocja polskich technologii energetycznych i środowiskowych
- Promowanie zachowań ekologicznych oraz tworzenie warunków do powstawania zielonych miejsc pracy

Tabela 12. Powiązanie celów ochrony środowiska określone w Programie Ochrony Środowiska dla Gminy Reńska Wieś ze Strategią Bezpieczeństwa Energetycznego i Środowiska

Strategia Bezpieczeństwo Energetyczne i Środowisko		Projekt „Program Ochrony Środowiska dla Gminy Reńska Wieś”		Określenie zgodności
Cel	Kierunki interwencji	Obszar interwencji	Kierunek interwencji	
ZRÓWNOWAŻONE GOSPODAROWANIE ZASOBAMI ŚRODOWISKA	Racjonalne i efektywne gospodarowanie zasobami kopalin	Zasoby geologiczne	Pobudzenie aktywności potencjalnych przedsiębiorców w zakresie możliwości poszukiwania i eksploatacji kopalin	Całkowita zgodność
			Ochrona i racjonalne gospodarowanie zasobami kopalin w eksploatowanych złożach	
			Poprawa dostosowania działań w zakresie planowania przestrzennego i lokalizacji inwestycji do potrzeb ochrony kopalin, również w obrębie złóż nieeksploatowanych	
			Rozpoznawanie zasobów i budowy geologicznej oraz zabezpieczanie złóż zasobów geologicznych	
	Gospodarowanie wodami dla ochrony przed powodzią, suszą i deficytem wody	Gospodarowanie wodami	Ograniczenie zasięgu i skutków powodzi	Całkowita zgodność
			Kształtowanie i racjonalizacja wykorzystania zasobów wodnych	
	Zachowanie bogactwa różnorodności biologicznej, w tym wielofunkcyjna gospodarka leśna	Zasoby przyrodnicze	Zwiększanie lesistości gminy	Całkowita zgodność
			Poprawa zdrowotności i odporności drzewostanów	
			Ochrona i renaturalizacja obszarów leśnych	
	Uporządkowanie zarządzania przestrzenią	Działalność edukacyjna	Upowszechnianie systemów zarządzania środowiskiem	Całkowita zgodność
Zapewnienie dostępu do czystej wody dla społeczeństwa i gospodarki	Gospodarowanie wodami	Rozbudowa infrastruktury wodno-kanalizacyjnej	Całkowita zgodność	
		Poprawa jakości wód		
Racjonalne gospodarowanie odpadami, w tym wykorzystanie ich na cele energetyczne	Gospodarka odpadami i zapobieganie powstawaniu odpadów	Minimalizacja składowanych odpadów poprzez: - rozbudowę infrastruktury do selektywnego zbierania odpadów	Całkowita zgodność	

*Prognoza oddziaływania na środowisko „Programu Ochrony Środowiska dla Gminy Reńska Wieś
na lata 2017-2020 z perspektywą na lata 2021-2024”*

Strategia Bezpieczeństwo Energetyczne i Środowisko		Projekt „Program Ochrony Środowiska dla Gminy Reńska Wieś”		Określenie zgodności
Cel	Kierunki interwencji	Obszar interwencji	Kierunek interwencji	
			komunalnych, budowę nowych oraz rozbudowę instalacji służących do odzysku (w tym recyklingu), termicznego przekształcania z odzyskiem energii oraz instalacji unieszkodliwiania odpadów, udoskonalanie systemu selektywnego zbierania odpadów komunalnych	
			Gospodarowanie odpadami innymi niż komunalne	
ZRÓWNOWAŻONE GOSPODAROWANIE ZASOBAMI ŚRODOWISKA c.d.	Ochrona powietrza, w tym ograniczenie oddziaływania energetyki	Ochrona klimatu i jakości powietrza	Realizacja zadań wskazanych w programach ochrony powietrza (POP)	Całkowita zgodność
	Ochrona powietrza, w tym ograniczenie oddziaływania energetyki c.d.	Poprawa jakości powietrza c.d.	Działania służące minimalizacji oddziaływania nie wydajnych lokalnych źródeł ciepła	Całkowita zgodność
			Realizacja zadań obowiązujących planów gospodarki niskoemisyjnej gmin	
			Poprawa jakości powietrza w Gminie Reńska Wieś	
Rozwój energetyki odnawialnej				
Ochrona powietrza, w tym ograniczenie oddziaływania energetyki c.d.		Promocja i wspieranie wykorzystania energii ze źródeł odnawialnych	Działania inwestycyjne w obszarze redukcji emisji zanieczyszczeń z instalacji przemysłowych	Całkowita zgodność

9.1.3. Zgodność celów projektu Programu Ochrony Środowiska dla Gminy Reńska Wieś z zapisami Ustawy o ochronie przyrody

W ustawie z dnia 16 kwietnia 2004 r. o ochronie przyrody (Dz. U. 2016 r., poz. 2134 - tekst jednolity ze zm.) zapisano m.in.:

1. Gospodarowanie zasobami dziko występujących roślin, zwierząt i grzybów oraz zasobami genetycznymi roślin, zwierząt i grzybów użytkowanymi przez człowieka powinno zapewniać ich trwałość, optymalną liczebność i ochronę różnorodności genetycznej, w szczególności przez:
 - ochronę, utrzymanie lub racjonalne zagospodarowanie naturalnych i półnaturalnych ekosystemów, w tym lasów, torfowisk, bagien, muraw, solnisk, klifów nadmorskich i wydm, linii brzegów wód, dolin rzecznych, źródeł i źródlisk, a także rzek, jezior i obszarów morskich oraz siedlisk i ostoi roślin, zwierząt lub grzybów;
 - stworzenie warunków do rozmnażania i rozprzestrzeniania zagrożonych wyginięciem roślin, zwierząt i grzybów oraz ochronę i odtwarzanie ich siedlisk i ostoi, a także ochronę tras migracyjnych zwierząt.
2. Gospodarowanie zasobami przyrody nieożywionej powinno być prowadzone w sposób zapewniający ochronę innych zasobów, tworów i składników przyrody, oszczędne użytkowanie przestrzeni oraz zachowanie szczególnie cennych tworów i składników przyrody nieożywionej, w tym profili geologicznych i glebowych, jaskiń, turni, skałek, głazów narzutowych, naturalnych zbiorników i cieków wodnych, źródeł i wodospadów, elementów dna morza, wydm i glebowych powierzchni wzorcowych, a także miejsc występowania kopalnych szczątków roślin i zwierząt.
3. Zabrania się wypalania łąk, pastwisk, nieużytków, rowów, pasów przydrożnych, szlaków kolejowych oraz trzcinowisk i szuwarów.
4. Zabrania się wprowadzania do środowiska przyrodniczego oraz przemieszczania w tym środowisku roślin, zwierząt lub grzybów gatunków obcych.

W projekcie Programu Ochrony Środowiska dla Gminy Reńska Wieś uwzględniono zapisy ustawy „O ochronie przyrody”. Wyznaczono następujące kierunki interwencji:

- Ochrona i wzmocnienie ochrony form ochrony przyrody, w tym przywrócenie lub utrzymanie właściwego stanu ochrony siedlisk przyrodniczych oraz gatunków w ramach sieci Natura 2000 i innych form ochrony przyrody
- Obejmowanie ochroną nowych obszarów cennych przyrodniczo
- Utrzymanie terenów zieleni
- Gromadzenie informacji o środowisku i poprawa procesu udostępniania informacji o środowisku
- Zwiększanie lesistości gminy
- Poprawa zdrowotności i odporności drzewostanów
- Ochrona i renaturalizacja obszarów leśnych

9.1.4. Zgodność celów projektu Programu Ochrony Środowiska dla Gminy Reńska Wieś z zapisami KPGO 2022 oraz PGOWO (2012-2017)

Projekt Programu Ochrony Środowiska dla Gminy Reńska Wieś w zakresie dotyczącym gospodarki odpadami jest zgodny z zapisami Ustawy o odpadach, jak również uwzględnia cele wyznaczone w Krajowym Planie Gospodarki Odpadami (KPGO 2022) oraz w Planie Gospodarki Odpadami Województwa Opolskiego (PGOWO 2012- 2017).

W **obszarze interwencji: Gospodarka odpadami i zapobieganie powstawaniu odpadów** przyjęto następujące kierunki interwencji:

Minimalizacja składowanych odpadów poprzez:

- rozbudowę infrastruktury do selektywnego zbierania odpadów komunalnych,
 - budowę nowych oraz rozbudowę instalacji służących do odzysku (w tym recyklingu), termicznego przekształcania z odzyskiem energii oraz instalacji unieszkodliwiania odpadów, udoskonalanie systemu selektywnego zbierania odpadów komunalnych
- Gospodarowanie odpadami innymi niż komunalne

10. OKREŚLENIE, ANALIZA I OCENA PRZEWIDYWANYCH ZNACZĄCYCH ODDZIAŁYWAŃ NA ŚRODOWISKO, W TYM ODDZIAŁYWANIA BEZPOŚREDNIE, POŚREDNIE, WTÓRNE, SKUMULOWANE, KRÓTKOTERMINOWE, ŚREDNIOTERMINOWE I DŁUGOTERMINOWE, STAŁE I CHWILOWE ORAZ POZYTYWNE I NEGATYWNE

Ocenie możliwych oddziaływań na środowisko poddano zadania ujęte do realizacji w ramach Programu Ochrony Środowiska dla Gminy Reńska Wieś.

Stopień i zakres oddziaływania zależą przede wszystkim od lokalizacji danego przedsięwzięcia, czy będzie ono realizowane na terenach zurbanizowanych, przekształconych antropogenicznie czy obszarach użytkowanych rolniczo lub też na obszarach cennych przyrodniczo i chronionych, gdzie negatywny zakres oddziaływania może być największy.

Określenie zmian stanu środowiska na obszarach objętych przewidywanym znaczącym oddziaływaniem w odniesieniu do zadań zaplanowanych w Programie Ochrony Środowiska dla Gminy Reńska Wieś przy braku informacji o sposobie i dokładnych miejscach realizacji poszczególnych przedsięwzięć jest bardzo trudne. Biorąc jednak pod uwagę, że większość z zamierzeń inwestycyjnych przewidywanych do realizacji w ramach Programu Ochrony Środowiska wymagać będzie przeprowadzenia postępowań w sprawie oceny oddziaływania na środowisko w odniesieniu do konkretnych warunków środowiskowych przyjęto, że na tym etapie wystarczające będzie omówienie typowych oddziaływań i ich potencjalnych skutków środowiskowych. W niektórych przypadkach oddziaływanie, w zależności od aspektu jaki się rozważa, może mieć jednocześnie negatywny lub pozytywny wpływ na dany element środowiska. Przy tak przeprowadzonej ocenie możliwe było generalne określenie potencjalnych niekorzystnych skutków środowiskowych związanych z realizacją poszczególnych zadań. Ponadto ocenę tę dokonano przede wszystkim pod kątem oddziaływania na środowisko w fazie eksploatacji inwestycji, zakładając, że uciążliwości występujące w fazie budowy z reguły mają charakter przejściowy.

Oznaczenia:

- (+) - realizacja celu spowoduje pozytywne oddziaływania i skutki w zakresie analizowanego zagadnienia
- (-) - realizacja celu spowoduje negatywne oddziaływania i skutki w zakresie analizowanego zagadnienia
- (0) - realizacja celu nie wpływa w sposób zauważalny na analizowane zagadnienie
- (+/-) - realizacja celu może spowodować zarówno pozytywne, jak i negatywne oddziaływania i skutki w zakresie analizowanego zagadnienia
- (N) – brak możliwości jednoznacznego określenia spodziewanego oddziaływania i skutków, są one zależne od wyboru szczegółowych rozwiązań lub innych niemożliwych obecnie do przewidzenia i uwzględnienia w symulacji, uwarunkowań.

Tabela 13. Przewidywane znaczące oddziaływania na poszczególne aspekty środowiska.

L.p.	Cele i kierunki działania	Przewidywane znaczące oddziaływania (w tym oddziaływania bezpośrednie, pośrednie, wtórne, skumulowane, krótkoterminowe, średnioterminowe i długoterminowe, stałe i chwilowe oraz pozytywne i negatywne) na następujące zagadnienia i aspekty środowiska:												
		Obszary Natura 2000	Różnorodność biologiczną	Ludzi	Zwierzęta	Rośliny	Wodę	Powietrze	Powierzchnię ziemi	Krajobraz	Klimat	Zasoby naturalne	Zabytki	Dobra materialne
1.	Obszar interwencji: Ochrona klimatu i jakości powietrza													
2.	Cel: Poprawa jakości powietrza na terenie gminy w stosunku do roku bazowego													
3.	Kierunek interwencji: Zarządzanie regionalne ochroną powietrza. Monitoring realizacji programów ochrony powietrza	0/+	0/+	+	0/+	0/+	0	+	0/+	0	+	0	0/+	0
4.	Kierunek interwencji: Realizacja zadań wskazanych w programach ochrony powietrza (POP)	0/+	0/+	+	0/+	0/+	0	+	0/+	0	+	0	0/+	0
5.	Kierunek interwencji: Działalność kontrolno - pomiarowa w zakresie czystości powietrza atmosferycznego	0	0	0/+	0	0	0	0/+	0	0	0/+	0	0	0
6.	Kierunek interwencji: Działania służące minimalizacji oddziaływania nie wydajnych lokalnych źródeł ciepła	0/+	0/+	+	0/+	0/+	0	+	0/+	0	+	0	0/+	0
7.	Kierunek interwencji: Realizacja zadań obowiązujących planów gospodarki niskoemisyjnej gmin	0/+	0/+	+	0/+	0/+	0	+	0/+	0	+	0	0/+	0
8.	Kierunek interwencji: Poprawa jakości powietrza w Gminie Reńska Wieś	0/+	0/+	+	0/+	0/+	0	+	0/+	0	+	0	0/+	0
9.	Kierunek interwencji: Rozwój sieci drogowej i kolejowej, rozwój infrastruktury rowerowej	0/+	0/+	+	0/+	0/+	0	+	0/+	0	+	0	0/+	+
10.	Kierunek interwencji: Ograniczanie emisji komunikacyjnej	0/+	0/+	+	0/+	0/+	0	+	0/+	0	+	0	0/+	+
11.	Kierunek interwencji: Rozwój energetyki odnawialnej	0/+	0/+	+	0/+	0/+	0	+	0/+	0	+	0	0/+	+
12.	Obszar interwencji: Zagrożenia hałasem													
13.	Cel: Poprawa stanu klimatu akustycznego na terenie gminy													

Prognoza oddziaływania na środowisko „Programu Ochrony Środowiska dla Gminy Reńska Wieś
na lata 2017-2020 z perspektywą na lata 2021-2024”

L.p.	Cele i kierunki działania	Przewidywane znaczące oddziaływania (w tym oddziaływania bezpośrednie, pośrednie, wtórne, skumulowane, krótkoterminowe, średnioterminowe i długoterminowe, stałe i chwilowe oraz pozytywne i negatywne) na następujące zagadnienia i aspekty środowiska:												
		Obszary Natura 2000	Różnorodność biologiczną	Ludzi	Zwierzęta	Rośliny	Wodę	Powietrze	Powierzchnię ziemi	Krajobraz	Klimat	Zasoby naturalne	Zabytki	Dobra materialne
14.	Kierunek interwencji: Realizacja działań ochrony środowiska przed hałasem	0	0	+	0/+	0	0	0	0	0	0	0	0	0
15.	Kierunek interwencji: Monitorowanie stanu środowiska w zakresie zagrożenia hałasem	0	0	0/+	0/+	0	0	0	0	0	0	0	0	0
16.	Kierunek interwencji: Realizacja działań zapobiegających powstania sytuacji konfliktowych w zakresie oddziaływania akustycznego	0	0	0/+	0/+	0	0	0	0	0	0	0	0	0
17.	Obszar interwencji: Pola elektromagnetyczne													
18.	Cel: Utrzymanie poziomu PEM na obecnym poziomie													
19.	Kierunek interwencji: Monitoring stanu środowiska w zakresie PEM	0	0	+	0/+	0	0	0	0	0	0	0	0	0
20.	Kierunek interwencji: Działania w zakresie kontroli i planowania przestrzennego	0	0	+	0/+	0	0	0	0	0	0	0	0	0
21.	Obszar interwencji: Gospodarowanie wodami													
22.	Cel: Niepogarszanie stanu wód													
23.	Kierunek interwencji: Monitoring stanu środowiska w zakresie jakości wód powierzchniowych	0	0	+	0	0	+	0	0	0	0	0	0	0
24.	Kierunek interwencji: Rozbudowa infrastruktury wodno-kanalizacyjnej	0	0	+	0/+	0/+	+	0	0/+	0	0	0	0	+
25.	Kierunek interwencji: Poprawa jakości wód	0	0	+	0/+	0/+	+	0	0/+	0	0	0	0	+

Prognoza oddziaływania na środowisko „Programu Ochrony Środowiska dla Gminy Reńska Wieś
na lata 2017-2020 z perspektywą na lata 2021-2024”

L.p.	Cele i kierunki działania	Przewidywane znaczące oddziaływania (w tym oddziaływania bezpośrednie, pośrednie, wtórne, skumulowane, krótkoterminowe, średnioterminowe i długoterminowe, stałe i chwilowe oraz pozytywne i negatywne) na następujące zagadnienia i aspekty środowiska:												
		Obszary Natura 2000	Różnorodność biologiczną	Ludzi	Zwierzęta	Rośliny	Wodę	Powietrze	Powierzchnię ziemi	Krajobraz	Klimat	Zasoby naturalne	Zabytki	Dobra materialne
26.	Cel: Zwiększenie bezpieczeństwa powodziowego													
27.	Kierunek interwencji: Ograniczenie zasięgu i skutków powodzi	0	0	+	0/+	0/+	+	0	0/+	0	0	0	0	+
28.	Cel: Regulacja cieków													
29.	Kierunek interwencji: Kształtowanie i racjonalizacja wykorzystania zasobów wodnych	0	0	+	0	0	+	0	0	0	0	0	0	+
30.	Obszar interwencji: Zasoby geologiczne													
31.	Cel: Ochrona i racjonalne gospodarowanie zasobami kopalin													
32.	Kierunek interwencji: Pobudzanie aktywności potencjalnych przedsiębiorców w zakresie możliwości poszukiwania i eksploatacji kopalin	0	0	0/+	0	0/-	0	0	0/-	0/-	0	0/-	0	+
33.	Kierunek interwencji: Ochrona i racjonalne gospodarowanie zasobami kopalin w eksploatowanych złożach	0	0	0/+	0	0/-	0	0	0/-	0/-	0	0/-	0	+
34.	Kierunek interwencji: Poprawa dostosowania działań w zakresie planowania przestrzennego i lokalizacji inwestycji do potrzeb ochrony kopalin, również w obrębie złóż nieeksploatowanych	0	0	0	0	0	0	0	+	+	0	0	0	+
35.	Kierunek interwencji: Rozpoznawanie zasobów i budowy geologicznej oraz zabezpieczanie złóż zasobów geologicznych	0	0	0	0	0	0	0	+	+	0	0	0	+
36.	Kierunek interwencji: Monitoring i rekultywacja	0	0	0	0	0	0	0	+	+	0	0	0	+
37.	Obszar interwencji: Gleby													
38.	Cel: Ochrona i racjonalne wykorzystanie gleb z dostosowaniem formy zagospodarowania oraz kierunków i intensywności produkcji do ich naturalnego potencjału przyrodniczego													
39.	Kierunek interwencji: Promowanie rolnictwa ekologicznego,	0	0/+	0/+	0/+	+	0/+	0	0	0	0	0	0	+

Prognoza oddziaływania na środowisko „Programu Ochrony Środowiska dla Gminy Reńska Wieś
na lata 2017-2020 z perspektywą na lata 2021-2024”

L.p.	Cele i kierunki działania	Przewidywane znaczące oddziaływania (w tym oddziaływania bezpośrednie, pośrednie, wtórne, skumulowane, krótkoterminowe, średnioterminowe i długoterminowe, stałe i chwilowe oraz pozytywne i negatywne) na następujące zagadnienia i aspekty środowiska:													
		Obszary Natura 2000	Różnorodność biologiczną	Ludzi	Zwierzęta	Rośliny	Wodę	Powietrze	Powierzchnię ziemi	Krajobraz	Klimat	Zasoby naturalne	Zabytki	Dobra materialne	
	wdrażanie programów działań proekologicznych oraz zwiększanie świadomości rolników w zakresie ochrony i racjonalnego użytkowania gleb														
40.	Kierunek interwencji: Ochrona gleb o najlepszych walorach użytkowych i wartościowych z punktu widzenia przyrody	0	0/+	0/+	0/+	+	0/+	0	0	0	0	0	0	+	
41.	Kierunek interwencji: Ochrona gleb przed erozją wodną i wietrzną	0	0/+	0/+	0/+	+	0/+	0	0	0	0	0	0	+	
42.	Cel: Ograniczenie negatywnego oddziaływania procesów gospodarczych na powierzchni ziemi (zwłaszcza zmniejszanie udziału terenów o przekształconej o zanieczyszczonej powierzchni ziemi)														
43.	Kierunek interwencji: Rekultywacja terenów poeksploatacyjnych i remediacja zanieczyszczonych terenów przemysłowych	0	0/+	0/+	0/+	+	0/+	0	0	0	0	0	0	+	
44.	Obszar interwencji: Gospodarka odpadami i zapobieganie powstawaniu odpadów														
45.	Cel: Zbudowanie systemu zgodnego z hierarchią postępowania z odpadami, w której priorytetem jest zapobieganie powstawaniu odpadów oraz stworzenie niezbędnej infrastruktury do selektywnego zbierania odpadów u źródła, tak aby zapewnić ich efektywny recykling														
46.	Kierunek interwencji: Minimalizacja składowanych odpadów poprzez: - rozbudowę infrastruktury do selektywnego zbierania odpadów komunalnych, - budowę nowych oraz rozbudowę instalacji służących do odzysku (w tym recyklingu), termicznego przekształcania z odzyskiem energii oraz instalacji unieszkodliwiania odpadów, udoskonalanie systemu selektywnego zbierania odpadów komunalnych	0/+	0/+	+	0/+	0/+	+	0/+	+	+	0/+	0/+	0	0	
47.	Kierunek interwencji: Gospodarowanie odpadami innymi niż komunalne	0/+	0/+	+	0/+	0/+	+	0/+	+	+	0/+	0/+	0	0	
48.	Obszar interwencji: Zasoby przyrodnicze														
49.	Cel: Kształtowanie systemu przyrodniczego, ochrona krajobrazu i różnorodności biologicznej														
50.	Kierunek interwencji: Ochrona i wzmocnienie ochrony form	+	+	0/+	0/+	+	0/+	0/+	0/+	0/+	0/+	0	0	0	

Prognoza oddziaływania na środowisko „Programu Ochrony Środowiska dla Gminy Reńska Wieś
na lata 2017-2020 z perspektywą na lata 2021-2024”

L.p.	Cele i kierunki działania	Przewidywane znaczące oddziaływania (w tym oddziaływania bezpośrednie, pośrednie, wtórne, skumulowane, krótkoterminowe, średnioterminowe i długoterminowe, stałe i chwilowe oraz pozytywne i negatywne) na następujące zagadnienia i aspekty środowiska:												
		Obszary Natura 2000	Różnorodność biologiczną	Ludzi	Zwierzęta	Rośliny	Wodę	Powietrze	Powierzchnię ziemi	Krajobraz	Klimat	Zasoby naturalne	Zabytki	Dobra materialne
	ochrony przyrody, w tym przywrócenie lub utrzymanie właściwego stanu ochrony siedlisk przyrodniczych oraz gatunków w ramach sieci Natura 2000 i innych form ochrony przyrody													
51.	Kierunek interwencji: Obejmowanie ochroną nowych obszarów cennych przyrodniczo	+	+	0/+	0/+	+	0/+	0/+	0/+	0/+	0/+	0	0	0
52.	Cel: Tereny zieleni													
53.	Kierunek interwencji: Utrzymanie terenów zieleni	+	+	0/+	0/+	+	0/+	0/+	0/+	0/+	0/+	0	0	0
54.	Cel: Polepszenie wiedzy o stanie środowiska przyrodniczego regionu w celu wzmocnienia jego ochrony													
55.	Kierunek interwencji: Gromadzenie informacji o środowisku i poprawa procesu udostępniania informacji o środowisku	+	+	0/+	0/+	+	0/+	0/+	0/+	0/+	0/+	0	0	0
56.	Cel: Zwiększanie lesistości i zrównoważona gospodarka leśna													
57.	Kierunek interwencji: Zwiększanie lesistości gminy	+	+	0/+	0/+	+	0/+	0/+	0/+	0/+	0/+	0	0	0
58.	Kierunek interwencji: Poprawa zdrowotności i odporności drzewostanów	+	+	0/+	0/+	+	0/+	0/+	0/+	0/+	0/+	0	0	0
59.	Kierunek interwencji: Ochrona i renaturalizacja obszarów leśnych	+	+	0/+	0/+	+	0/+	0/+	0/+	0/+	0/+	0	0	0
60.	Obszar interwencji: Zagrożenie poważnymi awariami													
61.	Cel: Zapobieganie wystąpieniu awarii oraz eliminacja i minimalizacja skutków w przypadku wystąpienia													
62.	Kierunek interwencji: Nadzór nad zakładami dużego i zwiększonego ryzyka wystąpienia poważnej awarii	+	+	0/+	0/+	+	0/+	0/+	0/+	0/+	0/+	0	0	0
63.	Kierunek interwencji: Monitoring zagrożeń związanych z transportem substancji niebezpiecznych	+	+	0/+	0/+	+	0/+	0/+	0/+	0/+	0/+	0	0	0
64.	Kierunek interwencji: Wzmocnienie skuteczności działań służb reagujących w przypadku wystąpienia awarii	+	+	0/+	0/+	+	0/+	0/+	0/+	0/+	0/+	0	0	0
65.	Obszar interwencji: Działalność edukacyjna													
66.	Cel: Podnoszenie świadomości ekologicznej, zmiana postaw i zachowań społeczeństwa, w tym dzieci i młodzieży, firm.													
67.	Kierunek interwencji: Kształtowanie postaw społeczeństwa z	+	+	+	+	+	+	+	+	+	+	+	+	+

Progniza oddziaływania na środowisko „Programu Ochrony Środowiska dla Gminy Reńska Wieś
na lata 2017-2020 z perspektywą na lata 2021-2024”

L.p.	Cele i kierunki działania	Przewidywane znaczące oddziaływania (w tym oddziaływania bezpośrednie, pośrednie, wtórne, skumulowane, krótkoterminowe, średnioterminowe i długoterminowe, stałe i chwilowe oraz pozytywne i negatywne) na następujące zagadnienia i aspekty środowiska:												
		Obszary Natura 2000	Różnorodność biologiczną	Ludzi	Zwierzęta	Rośliny	Wodę	Powietrze	Powierzchnię ziemi	Krajobraz	Klimat	Zasoby naturalne	Zabytki	Dobra materialne
	wykorzystaniem mediów tradycyjnych i internetu, aktywizacja społeczeństwa dla zrównoważonego rozwoju													
68.	Kierunek interwencji: Zapewnienie szerokiego udziału społecznego przy podejmowaniu decyzji mogących mieć wpływ na środowisko	+	+	+	+	+	+	+	+	+	+	+	+	+
69.	Kierunek interwencji: Budowa, rozbudowa, adaptacja, remont, wyposażenie i doposażenie obiektów infrastruktury służącej edukacji ekologicznej	+	+	+	+	+	+	+	+	+	+	+	+	+
70.	Kierunek interwencji: Kształcenie i wymiana najnowszej wiedzy oraz wsparcie systemu edukacji w obszarze ochrony środowiska i zrównoważonego rozwoju	+	+	+	+	+	+	+	+	+	+	+	+	+
71.	Kierunek interwencji: Upowszechnianie systemów zarządzania środowiskiem	+	+	+	+	+	+	+	+	+	+	+	+	+

10.1. PODSUMOWANIE PRZEWIDYWANYCH ODDZIAŁYWAŃ NA POSZCZEGÓLNE ASPEKTY ŚRODOWISKA, W SZCZEGÓLNOŚCI NA OBSZARY OBJĘTE OCHRONĄ

10.1.1. Oddziaływanie na obszary ochronione, obszary Natura 2000, bioróżnorodność biologiczną, rośliny i zwierzęta

Wpływ działań wyznaczonych w Programie Ochrony Środowiska dla Gminy Reńska Wieś na obszary objęte ochroną i projektowane na podstawie Ustawy o ochronie przyrody z dnia 16 kwietnia 2004 r. (Dz. U. 2016 r., poz. 2134 - tekst jednolity ze zm.) będą oceniane w oparciu o procedurę ocen oddziaływania na środowisko w procesie ubiegania się o decyzję o środowiskowych uwarunkowaniach dla realizacji inwestycji na zasadach określonych w Ustawie z dnia 3 października 2008 r. *o udostępnianiu informacji o środowisku i jego ochronie, udziale społeczeństwa w ochronie środowiska oraz o ocenach oddziaływania na środowisko* (Dz.U. 2016 poz. 353 – tekst jednolity).

Program Ochrony Środowiska jest zgodny z zapisami Ustawy o ochronie przyrody z dnia 16 kwietnia 2004 r. (Dz. U. 2016 r., poz. 2134 - tekst jednolity ze zm.) oraz Rozporządzeniem Ministra Środowiska z dnia 9 października 2014 roku w sprawie ochrony gatunkowej roślin (Dz.U. z 2014 r. poz. 1409), Rozporządzeniem Ministra Środowiska z dnia 6 października 2014 roku w sprawie ochrony gatunkowej zwierząt (Dz.U. 2016 poz. 2183) jak również Rozporządzeniem Ministra Środowiska z dnia 9 października 2014 roku w sprawie ochrony gatunkowej grzybów (Dz.U. z 2014 r. poz. 1408).

Zadania w ramach obszaru interwencji *Zasoby przyrodnicze* mają na celu poprawę stanu przyrody na terenie Gminy Reńska Wieś, biorąc pod uwagę ochronę zasobów przyrodniczych, w szczególności obszarów cennych przyrodniczo. W efekcie korzystnie wpłyną na stan przyrody w gminie.

Regionalny Dyrektor Ochrony Środowiska w Opolu oraz Regionalna Rada Ochrony Przyrody w Opolu zajęła stanowisko w sprawie ochrony siedlisk ptaków i nietoperzy na obiektach budowlanych. W związku z przeprowadzaniem prac termo modernizacyjnych budynków może dochodzić do powstawania kolizji na drodze „siedliska gatunków chronionych”, a „remonty budynku” w wyniku, których zamieszkujące je zwierzęta mogą utracić bezpowrotnie miejsca schronienia bądź gniazdowania (rozrodu), przez co w widoczny sposób zmniejsza się ich populacja (w konsekwencji może dojść do jej całkowitego zaniku).

W związku z powyższym koniecznym jest właściwe planowanie i prowadzenie tego typu robót. W przypadku nieodpowiedniego ich wykonywania może dochodzić do naruszania zakazów wymienionych w § 7 Rozporządzenia Ministra Środowiska z dnia 6 października 2014 r. w sprawie ochrony gatunkowej zwierząt (Dz.U. 2016 poz. 2183), m.in. zabijania i okaleczania ptaków lub nietoperzy, niszczenie ich jaj i postaci młodocianych oraz ich siedlisk, miejsc gniazdowania, lęgu lub schronień (zakazy). Także umyślne płoszenie i niepokojenie ww. gatunków jest dla nich zagrożeniem, gdyż prowadzić może, m.in. do porzucenia lęgów przez osobniki rodzicielskie. Dodatkowo przeprowadzone zamierzenia remontowe mogą uniemożliwić w przyszłości zakładanie gniazd przez bytujące tam wcześniej gatunki ptaków (np. poprzez montaż podbitek i uszczelnienie wszelkich szpar i nieciągłości elewacji wykorzystywanych wcześniej przez ptaki) lub też sprawić, że dane obiekty nie będą nadawały się w przyszłości do wykorzystania jako miejsca odpoczynku przez występujące tam wcześniej nietoperze (np. poprzez zagrodzenie dostępu do pomieszczeń wcześniej przez nie wykorzystywanych).

10.1.2. Oddziaływanie na wody

Realizacja zadań w ramach założonego obszaru interwencji: *Gospodarowanie wodami* ma w efekcie doprowadzić do racjonalnego gospodarowania zasobami wodnymi, jednocześnie chroniąc środowisko wodne przed zanieczyszczeniami.

Wpływ działań wyznaczonych w Programie Ochrony Środowiska dla Gminy Reńska Wieś na wody powierzchniowe i podziemne będzie oceniany w oparciu o procedurę ocen oddziaływania na środowisko w procesie ubiegania się o decyzję o środowiskowych 3 października 2008 r. o *udostępnianiu informacji o środowisku i jego ochronie, udziale społeczeństwa w ochronie środowiska oraz o ocenach oddziaływania na środowisko (Dz.U. 2016 poz. 353 – tekst jednolity)*.

Inwestycje w zakresie budowy, rozbudowy lub modernizacji sieci wodociągowej, budowy lub modernizacji ujęć wód podziemnych i budowy lub modernizacji stacji uzdatniania wody nie będą negatywnie oddziaływać na środowisko wodne w gminie. Zauważalny jest aspekt społeczny. Gospodarstwa domowe podłączone zostaną do sieci wodociągowej i kanalizacyjnej, co podwyższy standard życia mieszkańców. Ponadto budowa, rozbudowa lub modernizacja ujęć wody i stacji uzdatniania pozwoli na dostarczanie wody przeznaczonej do spożycia spełniającej wymagania stawiane przez rozporządzenie Ministra Zdrowia z dnia 13 listopada 2015 r. *rozporządzenie w sprawie jakości wody przeznaczonej do spożycia przez ludzi (Dz.U. 2015 poz. 1989)*.

Zadania ukierunkowane na poprawę jakości wód podziemnych i powierzchniowych poprzez uporządkowanie gospodarki ściekowej (budowa lub modernizacja sieci kanalizacyjnych, budowa, rozbudowa lub modernizacja oczyszczalni ścieków, systemów podczyszczania ścieków przemysłowych, budowa szczelnych zbiorników na ścieki) wpłyną pozytywnie na stan środowiska wodnego na terenie gminy. Skutkiem utworzenia sprawnego systemu odprowadzania ścieków komunalnych, przemysłowych i rolnych jest zmniejszenie ilości ścieków nieoczyszczonych odprowadzanych do środowiska. W celu ochrony środowiska wodnego przed zanieczyszczeniami ze źródeł komunalnych, przemysłowych i rolniczych stosuje się przepisy m.in. rozporządzenia Ministra Środowiska z dnia 18 listopada 2014 r. *w sprawie warunków, jakie należy spełnić przy wprowadzaniu ścieków do wód lub ziemi, oraz w sprawie substancji szczególnie szkodliwych dla środowiska wodnego (Dz.U. 2014 poz. 1800)*, rozporządzenie Ministra Środowiska z dnia 23 grudnia 2002 r. *w sprawie kryteriów wyznaczania wód wrażliwych na zanieczyszczenie związkami azotu ze źródeł rolniczych (Dz. U. Nr 241, poz. 2093)*, rozporządzenie Ministra Środowiska z dnia 23 marca 2015 r. *w sprawie dopuszczalnych mas substancji, które mogą być odprowadzane w ściekach przemysłowych (Dz.U. 2015 poz. 521)*.

Systemy kanalizacyjne nie stwarzają podczas normalnej eksploatacji znaczących zagrożeń dla środowiska. Z uwagi jednak na znaczące oddziaływania w przypadku awarii lub wypadku wskazana jest stała kontrola stanu technicznego tych instalacji, jak również opracowanie szczegółowych planów usuwania skutków awarii.

Zadania związane z poprawą nawierzchni dróg, budową i przebudową dróg, budową parkingów wiązać się będą z zagospodarowania wód opadowych i roztopowych z powierzchni utwardzonych – do systemu kanalizacji deszczowej lub rowów. Wody opadowe i roztopowe niosą ze sobą ładunek zanieczyszczeń tj. zawiesina, różnego rodzaju substancje olejowe, w tym węglowodory ropopochodne, metale ciężkie (Pb, Zn, Cu, Cd, Cr, Ni i in.), związki organiczne i nieorganiczne, chlorki Na, Mg, Ca, zanieczyszczenia pływające grube, związki biogenne (N, P, K) oraz mikrozanieczyszczenia (np. węglowodory aromatyczne). Powyższe zanieczyszczenia dostają się do wód w wyniku spływu z powierzchni utwardzonej, z wypłukiwania substancji z materiałów stosowanych do przebudowy dróg, z nieszczelnych układów paliwowych i smarowniczych sprzętu remontowo- budowlanego wykorzystywanego przy pracach budowlanych. Działania związane z prowadzeniem prac budowlanych z użyciem sprzętu ciężkiego będą chwilowe i krótkotrwałe, które ustąpią wraz z zakończeniem prac budowlanych. Podczas użytkowania dróg i parkingów powstaną wody opadowe i roztopowe, stanowiące potencjalne zagrożenie dla środowiska

wodnego i glebowego. Wody opadowe i roztopowe z terenów komunikacyjnych przed wprowadzeniem do wód lub ziemi powinny będą spełniać zapisy rozporządzenia Ministra Środowiska z dnia 18 listopada 2014 r. *w sprawie warunków, jakie należy spełnić przy wprowadzaniu ścieków do wód lub ziemi, oraz w sprawie substancji szczególnie szkodliwych dla środowiska wodnego (Dz.U. 2014 poz. 1800)*. Wody nie spełniające wymagań powinny być oczyszczane, tak aby spełnione były standardy powyższego rozporządzenia.

Znaczna część zadań w sposób ogólny ujmuje problematykę ochrony wód powierzchniowych i podziemnych. Są to działania z kategorii zadań „miękkich” nie powodujących negatywnych oddziaływań na środowisko wodne. Działania te będą miały korzystny wpływ na jakość wód powierzchniowych i podziemnych oraz właściwe gospodarowanie wodami.

10.1.3. Oddziaływania na klimat akustyczny

Działania wyznaczone w obszarze interwencji: *Zagrożenia hałasem* wpłyną w sposób pozytywny na środowisko. Wszelkiego rodzaju inwestycje ograniczające emisję hałasu do środowiska, przede wszystkim na obszarach ochrony akustycznej przyczyniają się do istotnego zmniejszenia negatywnego oddziaływania powodowanego przez hałas.

W Programie Ochrony Środowiska dla Gminy Reńska Wieś wymieniono zadania ogólnie podejmujące problematykę ochrony przed hałasem, dotyczące całego terenu gminy. Są to zadania tj. prowadzenie pomiarów hałasu komunikacyjnego i przemysłowego, monitorowanie realizacji „Programu ochrony przed hałasem”, usprawnienie organizacji ruchu drogowego, tworzenie obszarów ograniczonego użytkowania. Działania te będą korzystnie wpływać na klimat akustyczny gminy.

Działania związane z: modernizacją nawierzchni dróg, przebudową lub budową dróg, budową parkingów, budową ścieżek rowerowych, rewitalizacją obszarów lub obiektów, budową lub modernizacją sieci wodociągowej, sieć kanalizacyjnej, stacji uzdatniania wody lub ujęć wody, rozbudowy instalacji do składowania lub przetwarzania odpadów, mogą powodować negatywne krótkoterminowe oddziaływania na środowisko. Sprzęt mechaniczny wykorzystywany do prac remontowo- budowlanych powoduje zwiększoną emisję hałasu do środowiska. Przewiduje się, że to oddziaływanie będzie chwilowe i ustąpi z chwilą zakończenia prac.

Wpływ działań wyznaczonych w Programie Ochrony Środowiska dla Gminy Reńska Wieś na klimat akustyczny będzie oceniany w oparciu o procedurę ocen oddziaływania na środowisko w procesie ubiegania się o decyzję o środowiskowych uwarunkowaniach dla realizacji inwestycji na zasadach określonych w Ustawie z dnia 3 października 2008 r. *o udostępnianiu informacji o środowisku i jego ochronie, udziale społeczeństwa w ochronie środowiska oraz o ocenach oddziaływania na środowisko (Dz.U. 2016 poz. 353 – tekst jednolity)*.

Realizacja przedsięwzięć szczególnie na terenach ochrony akustycznej będzie uwzględniać zapisy rozporządzenia Ministra Środowiska z dnia 15 października 2013 r. *rozporządzenie w sprawie dopuszczalnych poziomów hałasu w środowisku (Dz.U. 2014 poz. 112 – tekst jednolity)* oraz rozporządzenia Ministra Gospodarki z dnia 21 grudnia 2005 roku *w sprawie wymogu dla urządzeń używanych na zewnątrz pomieszczeń w zakresie emisji hałasu do środowiska (Dz.U. 2005, nr 263 poz. 2202 z późn. zmianami)*.

10.1.4. Oddziaływanie na powietrze

Działania określone w obszarze interwencji *Ochrona klimatu i jakości powietrza* są działaniami korzystnie wpływającymi na jakość powietrza poprzez ograniczenie emisji zanieczyszczeń z transportu, przemysłu oraz zanieczyszczeń ze źródeł komunalnych. Na poprawę jakości powietrza wpłynie zmiana stanu technicznego dróg, zmiany w organizacji ruchu drogowego, modernizacja systemów grzewczych, termomodernizacje, modernizacja procesów technologicznych na niskoemisyjne oraz budowa ścieżek rowerowych.

Swój wkład w poprawę jakości powietrza atmosferycznego będą miały również rzetelnie przeprowadzone działania edukacyjne na temat zanieczyszczeń wprowadzanych do powietrza ze źródeł niskiej emisji oraz szkodliwości spalania odpadów w gospodarstwach domowych, a w dalszej perspektywie propagowanie energii ze źródeł odnawialnych lub zachęcanie do korzystania z rowerów. Zmniejszeniu emisji do powietrza będzie sprzyjać rozwój OZE, na terenie gminy – wykorzystanie biomasy, biopaliw, energii wodnej.

Do zadań, które w perspektywie długookresowej wpłyną pośrednio na jakość powietrza należy zaliczyć m.in. ochronę zasobów przyrodniczych w istniejących kompleksach leśnych, utrzymanie terenów zieleni (zachowana powierzchnia czynna biologicznie), wdrażanie programów rolno-środowiskowych, wszelkie działania kontrolne związane z ograniczeniem emisji do powietrza oraz akcje edukacyjne promujące postawy ekologiczne. Wyznaczenie zadań polegających na ograniczeniu emisji do atmosfery pozwoli na wyeliminowanie zagrożenia dla zdrowia ludzi i ograniczy niszczenie fasad budynków, w tym także zabytkowych.

Działania związane z: modernizacją nawierzchni dróg, przebudową lub budową dróg, budową parkingów, rewitalizacją obszarów lub obiektów, budową lub modernizacją sieci wodociągowej, sieć kanalizacyjnej, stacji uzdatniania wody lub ujęć wody, rozbudowy instalacji do składowania lub przetwarzania odpadów, mogą powodować negatywne krótkoterminowe oddziaływania na środowisko. Sprzęt mechaniczny wykorzystywany do prac remontowo- budowlanych powoduje zwiększoną emisję zanieczyszczeń (pyłów i gazów) ze spalania paliw w silnikach samochodowych, ścierania opon i nawierzchni drogowej, jak również okładzin hamulcowych. Emisja zanieczyszczeń może wystąpić również w przypadku prac spawalniczych czy prac malarskich. Przewiduje się, że to oddziaływanie będzie chwilowe i ustąpi z chwilą zakończenia prac.

Podczas użytkowania dróg i parkingów przewiduje się emisję zanieczyszczeń do powietrza pochodzących ze spalania paliw w silnikach samochodowych. Emitowane są przede wszystkim tlenek węgla (CO), dwutlenek węgla (CO₂), tlenki azotu (NO_x) oraz węglowodory. Dodatkowym problemem jest emisja zanieczyszczeń pyłowych pochodzących głównie za ścierania opon, hamulców oraz nawierzchni dróg. Pyły te często zawierają metale ciężkie tj. ołów, nikiel, kadm i miedź.

W trakcie prowadzenia prac remontowo- budowlanych, jak również w przypadku użytkowania dróg i parkingów będą uwzględnione dopuszczalne poziomy substancji w powietrzu wymagane rozporządzeniem Ministra Środowiska z dnia 24 sierpnia 2012 r. w sprawie poziomów niektórych substancji w powietrzu (Dz.U. 2012 poz. 1031).

Wpływ przedsięwzięć wyznaczonych w Programie Ochrony Środowiska dla Gminy Reńska Wieś na powietrze atmosferyczne będzie oceniany w oparciu o procedurę ocen oddziaływania na środowisko w procesie ubiegania się o decyzję o środowiskowych uwarunkowaniach dla realizacji inwestycji na zasadach określonych w Ustawie z dnia 3 października 2008 r. o *udostępnianiu informacji o środowisku i jego ochronie, udziale społeczeństwa w ochronie środowiska oraz o ocenach oddziaływania na środowisko* (Dz.U. 2016 poz. 353 – tekst jednolity).

10.1.5. Oddziaływanie na powierzchnię ziemi i krajobraz

Działania wyznaczone w celu *Zwiększanie lesistości i zrównoważona gospodarka leśna* m.in. odnoszą się do zachowania i ochrony zasobów przyrodniczych w istniejących kompleksach leśnych, wzmocnienie roli rekreacyjnej zieleni wpłyną korzystnie na gleby i zachowanie różnorodności biologicznej oraz na estetykę obszaru.

Działania wyznaczone w obszarze interwencji *Gleby* wpłyną korzystnie na stan powierzchni ziemi. Założone prace rewitalizacyjne/ rekultywacyjne mają pozytywny aspekt środowiskowy, społeczny i ekonomiczny. Wpłyną na poprawę wartości ekologicznych obszaru zdegradowanego oraz wyższą wartość ekonomiczną i użytkową.

Na polepszenie jakości gleb wpływają również wszystkie działania edukacyjne związane z propagowaniem odpowiedniej praktyki rolniczej w gospodarstwach oraz gospodarstwach

ekologicznych, wdrażaniem programów rolno- środowiskowych. Pozytywnie na gleby będą oddziaływać zadania: przeciwdziałania degradacji chemicznej gleb, ochrona gleb o wysokiej przydatności rolniczej przed przeznaczeniem na cele nierolne i nieleśne oraz kształtowanie struktury upraw przeciwdziałającej erozji oraz pogarszaniu się jakości gleb.

Działania związane z: modernizacją nawierzchni dróg, przebudową lub budową dróg, budową parkingów, rewitalizacją obszarów lub obiektów, budową lub modernizacją sieci wodociągowej, sieć kanalizacyjnej, stacji uzdatniania wody lub ujęć wody, rozbudowy instalacji do składowania lub przetwarzania odpadów, mogą powodować negatywne krótkoterminowe oddziaływania na środowisko. Sprzęt mechaniczny wykorzystywany do prac remontowo- budowlanych spowodować może zwiększoną emisję zanieczyszczeń do ziemi ze spalania paliw w silnikach samochodowych, ścierania opon i nawierzchni drogowej, jak również okładzin hamulcowych. Ponadto praca sprzętu ciężkiego wiązać się może z przekształceniem powierzchni ziemi na terenach objętych realizacją przedsięwzięć. Należy zauważyć, że przedsięwzięcia mogą być prowadzone na terenach przekształconych.

Emisja zanieczyszczeń do powietrza pochodzących ze spalania paliw w silnikach samochodowych, ścierania opon, hamulców oraz nawierzchni dróg tj. tlenek węgla (CO), dwutlenek węgla (CO₂), tlenki azotu (NO_x) oraz węglowodory, metale ciężkie tj. ołów, nikiel, kadm i miedź mogą być deponowane do powierzchni ziemi- wtórne zanieczyszczenie.

Podczas realizacji inwestycji mających wpływ na powierzchnię ziemi będą przestrzegane zapisy rozporządzenia Ministra Środowiska z dnia 1 września 2016 r. w sprawie sposobu prowadzenia oceny zanieczyszczenia powierzchni ziemi (Dz.U. 2016, poz. 1395).

Wpływ działań wyznaczonych w Programie Ochrony Środowiska dla Gminy Reńska Wieś na powierzchnię ziemi będzie oceniany w oparciu o procedurę ocen oddziaływania na środowisko w procesie ubiegania się o decyzję o środowiskowych uwarunkowaniach dla realizacji inwestycji na zasadach określonych w Ustawie z dnia 3 października 2008 r. o udostępnianiu informacji o środowisku i jego ochronie, udziale społeczeństwa w ochronie środowiska oraz o ocenach oddziaływania na środowisko (Dz.U. 2016 poz. 353 – tekst jednolity).

10.1.6. Oddziaływanie na zasoby naturalne

Na etapie opracowania Prognozy oddziaływania na środowisko Programu Ochrony Środowiska dla Gminy Reńska Wieś nie stwierdzono oddziaływania na zasoby naturalne. Wpływ działań będzie oceniany w oparciu o procedurę ocen oddziaływania na środowisko w procesie ubiegania się o decyzję o środowiskowych uwarunkowaniach dla realizacji inwestycji na zasadach określonych w Ustawie z dnia 8 października 2008 r. o udostępnianiu informacji o środowisku i jego ochronie, udziale społeczeństwa w ochronie środowiska oraz o ocenach oddziaływania na środowisko (Dz.U. 2016 poz. 353 – tekst jednolity).

10.1.7. Oddziaływanie na ludzi

Zadania określone w Programie Ochrony Środowiska mogą stanowić źródło potencjalnego uciążliwości na ludzi. Będą to przede wszystkim inwestycje związane z użyciem sprzętu ciężkiego tj. modernizacja nawierzchni dróg, przebudowa lub budowa dróg, budowa parkingów, rewitalizacja obszarów lub obiektów, budowa lub modernizacja sieci wodociągowej, sieci kanalizacyjnej, stacji uzdatniania wody lub ujęć wody, rozbudowa instalacji do składowania lub przetwarzania odpadów. Przewiduje się, że negatywne oddziaływania będą chwilowe i ustąpią z chwilą zakończenia robót. Wspomniane prace realizacyjne mogą stanowić zagrożenie dla ruchu pieszego i kołowego, w związku z powyższym istotne jest odpowiednio wczesne poinformowanie lokalnej ludności o prowadzonych pracach budowlanych i ziemnych, które umożliwi przygotowanie się do ewentualnych utrudnień. Oprócz informacji powinno pojawić się także prawidłowe oznakowanie miejsc budowy. Prace o największym stopniu uciążliwości powinny odbywać się w porze dziennej,

najlepiej z pominięciem tzw. godzin szczytu. Wszystkie prace budowlane i ziemne powinny odbywać zgodnie z obowiązującymi przepisami Prawa budowlanego, BHP itp.

Podczas użytkowania infrastruktury drogowej na terenie gminy mogą wystąpić oddziaływania na środowisko m.in. powietrze, klimat akustyczny, itp. Zamierzone działania inwestycyjne powinny być prowadzone z uwzględnieniem dopuszczalnych standardów jakości powietrza, poziomu hałasu itd. (cytowanych we wcześniejszych rozdziałach).

Działania związane z budową sieci wodociągowej, stacji uzdatniania wody, ujęć wody i sieci kanalizacji pomimo oddziaływania w fazie budowy dają w efekcie korzyści społeczne. Gospodarstwa domowe podłączone zostaną do sieci wodociągowej i kanalizacyjnej co podwyższy standard życia mieszkańców. Ponadto budowa, rozbudowa lub modernizacja ujęć wody i stacji uzdatniania pozwoli na dostarczanie wody przeznaczonej do spożycia spełniającej wymagania stawiane przez rozporządzenie Ministra Zdrowia z dnia 13 listopada 2015 r. *rozporządzenie w sprawie jakości wody przeznaczonej do spożycia przez ludzi (Dz.U. 2015 poz. 1989)*.

Wpływ działań wyznaczonych w Programie Ochrony Środowiska dla Gminy Reńska Wieś na zdrowie i życie ludzi będzie oceniany w oparciu o procedurę ocen oddziaływania na środowisko w procesie ubiegania się o decyzję o środowiskowych uwarunkowaniach dla realizacji inwestycji na zasadach określonych w Ustawie z dnia 3 października 2008 r. *o udostępnianiu informacji o środowisku i jego ochronie, udziale społeczeństwa w ochronie środowiska oraz o ocenach oddziaływania na środowisko (Dz.U. 2016 poz. 353 – tekst jednolity)*.

10.1.8. Oddziaływanie na zabytki i dobra materialne

Wpływ działań wyznaczonych w Programie Ochrony Środowiska dla Gminy Reńska Wieś na zabytki będzie oceniany w oparciu o procedurę ocen oddziaływania na środowisko w procesie ubiegania się o decyzję o środowiskowych uwarunkowaniach dla realizacji inwestycji na zasadach określonych w Ustawie z dnia 3 października 2008 r. *o udostępnianiu informacji o środowisku i jego ochronie, udziale społeczeństwa w ochronie środowiska oraz o ocenach oddziaływania na środowisko (Dz.U. 2016 poz. 353 – tekst jednolity)*.

Działania polegające na ograniczeniu emisji zanieczyszczeń do atmosfery pozwolą na ograniczenie niszczenia fasad budynków, w tym także zabytkowych. Ponadto wszelkiego rodzaju inwestycje ograniczające emisję hałasu, przede wszystkim na obszarach zwartej zabudowy przyczyniają się do istotnego zmniejszenia ryzyka zdrowotnego powodowanego przez hałas. Ma to swoje korzyści również dla budynków zlokalizowanych w bliskim sąsiedztwie ciągów komunikacyjnych, ponieważ zmniejszają się drgania i wibracje, które mogą powodować ich uszkodzenie. Podobnie w sytuacji podjęcia działań związanych z ochroną przed powodzią zmniejszą ryzyko zniszczenia obiektów zabytkowych.

Podczas realizacja zadań wyznaczonych w Programie Ochrony Środowiska uwzględnione zostaną zapisy Ustawy z dnia 10 września 2014 r. o ochronie zabytków i opiece nad zabytkami (Dz. U. 2014 poz. 1446 – tekst jednolity).

Tabela 14. Matryca oddziaływań kierunków, charakteru i czasu działań proponowanych w Programie Ochronie Środowiska przedsięwzięć realizowanych na terenie Gminy Reńska Wieś.

Cele, kierunki interwencji oraz zadania	Charakter oddziaływania	Opis oddziaływania
Ochrona przyrody i krajobrazu, kształtowanie terenów zieleni, gospodarka leśna w tym m.in.: - Remont Gminnego Ośrodka Kultury - Renowacja placów w centrum wioski Poborszów	Krótkoterminowe	W trakcie realizacji zadań powstaną niewielkie ilości odpadów oraz krótkotrwały brak uporządkowania terenu.
	Długoterminowe	Poprawa stanu przyrody w mieście, walorów estetycznych oraz wpływ na ochronę klimatu.
	Bezpośrednie	Poprawa stanu przyrody w mieście.
	Pośrednie	Poprawa jakości powietrza.
	Wtórne	Poprawa krajobrazu.
	Skumulowane	Poprawa stanu przyrody w mieście, poprawa powietrza oraz krajobrazu.
Ochrona powietrza, ochrona przed hałasem, ochrona wód powierzchniowych i podziemnych w tym budowa, modernizacja dróg wewnętrznych	Krótkoterminowe	W trakcie prac budowlanych podczas realizacji inwestycji związanych z budową, modernizacją i przebudową dróg nastąpi na czas budowy emisja hałasu, odpadów, pyłu oraz nieuporządkowanie terenu i utrudnienia komunikacji które spowodują wzrost emisji spalin do powietrza na odcinkach dróg którymi będą odbywać się objazdy.
	Długoterminowe	Zmniejszenie emisji zanieczyszczeń do powietrza, ochrona wód powierzchniowych i podziemnych poprzez zorganizowane odprowadzenie wód opadowych, zmniejszenie zużycia paliw oraz poprawa komfortu życia mieszkańców.
	Bezpośrednie	W fazie budowy jak w oddziaływaniu krótkoterminowym. W fazie eksploatacji poprawa jakości powietrza, zmniejszenie emisji hałasu oraz ochrona wód powierzchniowych i głębinowych.
	Pośrednie	Poprawa jakości powietrza, obniżenie emisji hałasu, zmniejszenie zużycia paliwa.
	Wtórne	Poprawa jakości powietrza, obniżenie emisji hałasu, zmniejszenie zużycia paliwa.
	Skumulowane	Poprawa jakości powietrza, obniżenie emisji hałasu, zmniejszenie zużycia paliwa, poprawa wód powierzchniowych i podziemnych oraz komfortu życia mieszkańców.
Ochrona powietrza w tym:		
- Termomodernizacja Zespołu Szkolno-Przedszkolnego w Reńskiej Wsi	Krótkoterminowe	W trakcie prac budowlanych nastąpi emisja hałasu, produkcja odpadów, poprawa jakości powietrza, zmniejszenie zużycia energii
	Długoterminowe	Poprawa jakości powietrza, zmniejszenie zużycia energii

Prognoza oddziaływania na środowisko „Programu Ochrony Środowiska dla Gminy Reńska Wieś
na lata 2017-2020 z perspektywą na lata 2021-2024”

	Bezpośrednie	W trakcie prac budowlanych nastąpi emisja hałasu, produkcja odpadów, W fazie eksploatacji poprawa jakości powietrza, zmniejszenie zużycia energii
	Pośrednie	Poprawa jakości powietrza, zmniejszenie zużycia energii
	Wtórne	Poprawa jakości powietrza, zmniejszenie zużycia energii
	Skumulowane	Poprawa jakości powietrza, zmniejszenie zużycia energii
Ochrona wód powierzchniowych i podziemnych w tym: - Budowa kanalizacji sanitarnej - Poborszów, Mechnica, Kamionka - opracowanie dokumentacji - umożliwienie podłączenia w/w miejscowości do zbiorowego systemu oczyszczania - Kanalizacja sanitarna w Łęczkach - Budowa odcinka kanalizacji sanitarnej w Dębowej - Budowa odcinka kanalizacji deszczowej w Większycach przy ul. Kozielskiej	Krótkoterminowe	Zadania związane z pracami budowlanymi przy realizacji działań w zakresie ochrony wód powierzchniowych i podziemnych w trakcie realizacji zadań inwestycyjny będzie powodowała emisję hałasu, odpadów, pyłu oraz nieuporządkowanie terenu.
	Długoterminowe	Ochrona wód powierzchniowych i podziemnych.
	Bezpośrednie	Ochrona wód powierzchniowych i podziemnych.
	Pośrednie	Ochrona wód powierzchniowych i podziemnych, ochrona gruntów, ochrona flory i fauny.
	Wtórne	Ochrona wód powierzchniowych i podziemnych, ochrona gruntów, ochrona flory i fauny.
	Skumulowane	Ochrona wód powierzchniowych i podziemnych, ochrona gruntów, ochrona flory i fauny.
Gospodarka odpadami - Realizacja obowiązków gmin w zakresie gospodarowania odpadami komunalnymi	Krótkoterminowe	Ochrona gleb, wód powierzchniowych i podziemnych, krajobrazu, ochrona powietrza poprzez wprowadzenie zakazu spalania odpadów jak również zmniejszenie emisji odorów.
	Długoterminowe	Ochrona gleb, wód powierzchniowych i podziemnych, krajobrazu, ochrona powietrza poprzez wprowadzenie zakazu spalania odpadów jak również zmniejszenie emisji odorów.
	Bezpośrednie	Ochrona gleb, wód powierzchniowych i podziemnych, krajobrazu, ochrona powietrza poprzez wprowadzenie zakazu spalania odpadów jak również zmniejszenie emisji odorów.
	Pośrednie	Ochrona gleb, wód powierzchniowych i podziemnych, krajobrazu, ochrona powietrza poprzez wprowadzenie zakazu spalania odpadów jak również zmniejszenie emisji odorów.
	Wtórne	Ochrona gleb, wód powierzchniowych i podziemnych, krajobrazu, ochrona powietrza poprzez wprowadzenie zakazu spalania odpadów jak również zmniejszenie emisji odorów.
	Skumulowane	Ochrona gleb, wód powierzchniowych i podziemnych, krajobrazu, ochrona powietrza poprzez wprowadzenie zakazu spalania odpadów jak również zmniejszenie emisji odorów.

11. ROZWIĄZANIA MAJĄCE NA CELU ZAPOBIEGANIE, OGRANICZANIE LUB KOMPENSACJĘ PRZYRODNICZĄ NEGATYWNYCH ODDZIAŁYWAŃ NA ŚRODOWISKO, MOGĄCYCH BYĆ REZULTATEM REALIZACJI PROGRAMU OCHRONY ŚRODOWISKA

Zgodnie z Ustawą z dnia 27 kwietnia 2001 r. Prawo Ochrony Środowiska (Dz.U. 2016 poz. 672 – tekst jednolity) kompensacja przyrodnicza to zespół działań prowadzących do przywrócenia równowagi przyrodniczej na danym terenie, wyrównania szkód dokonanych w środowisku przez realizację przedsięwzięcia i zachowanie walorów krajobrazowych. Warianty kompensacji przyrodniczej powinny być określone w ramach wydawanych decyzji o środowiskowych uwarunkowaniach dla poszczególnych przedsięwzięć. Zgodnie z art. 71 ust. 1 ustawy z dnia 3 października 2008 r. *o udostępnianiu informacji o środowisku i jego ochronie, udziale społeczeństwa w ochronie środowiska oraz o ocenach oddziaływania na środowisko* (Dz.U. 2016 poz. 353 – tekst jednolity) decyzje te określają środowiskowe uwarunkowania realizacji przedsięwzięć, a w szczególności warunki wykorzystywania terenu w fazie realizacji i eksploatacji lub użytkowania przedsięwzięcia, ze szczególnym uwzględnieniem konieczności ochrony cennych wartości przyrodniczych, zasobów naturalnych i zabytków oraz ograniczenia uciążliwości dla terenów sąsiednich, a także w przypadku, gdy z oceny przedsięwzięcia na środowisko wynika potrzeba wykonania kompensacji przyrodniczej (stwierdza konieczność jej wykonania).

Na etapie opracowania Prognozy oddziaływania na środowisko Programu Ochrony Środowiska dla Gminy Reńska Wieś nie stwierdzono znaczących negatywnych oddziaływań na środowisko. Jednak w przypadku przedsięwzięć, które będą wskazane w rozporządzeniu Rady Ministrów z dnia 21 grudnia 2015 r. *w sprawie przedsięwzięć mogących znacząco oddziaływać na środowisko* (Dz.U. 2016 poz. 71) podstawą prawną do prowadzenia postępowania w sprawie tego typu przedsięwzięć będzie Ustawa z dnia 3 października 2008 r. *o udostępnianiu informacji o środowisku i jego ochronie, udziale społeczeństwa w ochronie środowiska oraz o ocenach oddziaływania na środowisko* (Dz.U. 2016 poz. 353 – tekst jednolity). Wówczas wyznaczone zostaną działania mające na celu zapobieganie, ograniczenie lub kompensację przyrodniczą dla planowanych przedsięwzięć.

Na terenie Gminy Reńska Wieś występują obszary o szczególnie wysokich walorach fizjonomicznych krajobrazu. W niniejszym opracowaniu dla obszarów o szczególnie wysokich walorach fizjonomicznych krajobrazu proponuje się ustalanie zakazów lokalizacji obszarowych, punktowych i liniowych dominant krajobrazowych degradujących walory fizjonomiczne, w szczególności elektrowni wiatrowych powyżej 30m wysokości liczonej wraz z rotorem, nowoprojektowanych linii wysokiego napięcia powyżej 110kV oraz punktowych dominant w postaci masztów, urządzeń technologicznych i innych powyżej 30m.

Wśród działań mających na celu zapobieganie oddziaływania planowanych inwestycji wyróżniono:

- prawidłowe zabezpieczenie sprzętu technicznego oraz miejsc wykonywania prac budowlanych – remontowych, w trakcie realizacji inwestycji, ze zwróceniem szczególnej uwagi na miejsca wrażliwe na zamiany warunków siedliskowych,
- wykorzystywanie możliwie najlepszych dostępnych technologii, materiałów i rozwiązań konstrukcyjnych,

- dostosowanie terminów prac do terminów rozrodu zwierząt. Zgodnie z art. 52 ust.1 pkt 4 Ustawy o ochronie przyrody z dnia 16 kwietnia 2004 r. (Dz. U. 2016 r., poz. 2134 - tekst jednolity ze zm.) w stosunku do gatunków dziko występujących zwierząt objętych ochroną gatunkową obowiązuje zakaz niszczenia ich siedlisk i ostoi. W związku powyższym przed wykonaniem prac związanych m.in. z termomodernizacją budynków lub usuwaniem azbestu należy przeprowadzić ich inwentaryzację pod kątem występowania ptaków, w szczególności jerzyka (*Apus apus*) i wróbla (*Passer domesticus*) i nietoperzy; w razie stwierdzenia występowania ww. gatunków, termin i sposób wykonania prac należy dostosować do ich okresów lęgowych).

Najdogodniejszym terminem prowadzenia termomodernizacji obiektów budowlanych jest okres od 16 października do 28 lutego, przypadający poza okresem rozrodu większości gatunków zwierząt. W tym czasie wykonawca prac może, bez zezwolenia, zabezpieczyć wszelkie szczeliny i otwory wentylacyjne budynku przed zajęciem ich przez zwierzęta i nie dopuścić do założenia gniazd i przeprowadzenia lęgów przez ptaki w następnym sezonie.

Natomiast przed przystąpieniem do wykonywania przedmiotowych prac w terminie od 1 marca do 15 października należy bezwzględnie:

- upewnić się, czy w obrębie remontowanych budynków nie występują miejsca lęgowe ptaków lub rozrodu nietoperzy - obserwacje dotyczące zasiedlenia budynku powinny zostać przeprowadzone przez eksperta ornitologa i chiropterologa w okresie możliwie najkrótszym poprzedzającym planowaną inwestycję, tak aby uniknąć przykrych konsekwencji wstrzymania prac,

- w przypadku stwierdzenia zasiedlenia budynku przez chronione gatunki ptaków lub nietoperzy ekspert powinien wskazać dokładne miejsca ich przebywania tak, aby przed okresem lęgowym tych gatunków można było zamknąć nisze, szczeliny i dostępy do stropodachu wykorzystywane przez te zwierzęta. W momencie gdy planowane działania będą się wiązać z koniecznością realizacji czynności zakazanych w stosunku do nich, tj. z niszczeniem gniazd, jaj, czy też postaci młodocianych, inwestor zobowiązany jest do uzyskania, przed przystąpieniem do prac, zezwolenia właściwego organu ochrony przyrody, wydawanego w trybie art. 56 ustawy. Jednakże przypadki takie należy traktować jako wyjątkowe, nie zaś jako zasadę w procesie inwestycyjnym. Uzyskanie ww. zezwolenia nie jest wymagane w przypadku usuwania, w okresie od dnia 16 października do końca lutego, gniazd ptasich z obiektów budowlanych i terenów zieleni, jeżeli wymagają tego względy bezpieczeństwa lub sanitarne, jednak pod warunkiem, iż dla planowanych czynności brak rozwiązań alternatywnych oraz gdy nie będzie to szkodliwe dla zachowania we właściwym stanie ochrony populacji tych gatunków i ich siedlisk (§ 8 ust. 2 rozporządzenia). Powyższe zezwolenie może być wydane jedynie w przypadku wystąpienia łącznie trzech warunków, tj.: braku rozwiązań alternatywnych, jeżeli czynności te nie są szkodliwe dla zachowania we właściwym stanie ochrony dziko występujących populacji chronionych gatunków roślin, zwierząt lub grzybów oraz gdy zachodzi jedna z przesłanek wymieniona w art. 56 ust. 4 pkt od 1 do 7 ustawy. Brak spełnienia jednego z ww. warunków skutkuje odmową wydania zezwolenia,

- po przeprowadzeniu prac remontowych należy, w miarę możliwości, umożliwić ptakom i nietoperzom dalsze występowanie w obiektach budowlanych, poprzez stworzenie na remontowanych budynkach siedlisk zastępczych w postaci, np. budek lęgowych. Ich charakter, lokalizacja, parametry techniczne i zagęszczenie powinny być dobrane przez specjalistę ornitologa i chiropterologa odpowiednio do preferencji gatunków, które występowały tam wcześniej (przykładowe wymiary budek lęgowych oraz sposoby i miejsce ich umieszczenia zawierają załączniki nr 1, nr 2 i nr 3 do niniejszego pisma),

- w przypadkach, gdy obiekt budowlany wykorzystywany był przez jerzyki *Apus apus*, a w ramach remontu stropodach budynku ocieplono materiałami sypkimi (np. przy użyciu

granulatu wełny mineralnej, granulatu styropianu fibry celulozowej), należy całkowicie zrezygnować z pozostawiania otwartych otworów do stropodachów, gdyż materiały użyte do izolacji są niebezpieczne dla tego gatunku.

12. ODDZIAŁYWANIA TRANSGRANICZNE

Realizacja ustaleń Programu Ochrony Środowiska nie będzie powodować znaczących oddziaływań transgranicznych. Jednakże, ze względu na fakt podpisania przez Polskę i ratyfikowania Konwencji o ocenach oddziaływania w kontekście transgranicznym należy podkreślić obowiązek informowania państw w przypadku podejmowania działań mogących znacząco oddziaływać na ich terytorium.

13. ANALIZA ROZWIĄZAŃ ALTERNATYWNYCH DO ROZWIĄZAŃ ZAPROPONOWANYCH W PROGRAMIE OCHRONY ŚRODOWISKA

Realizacja przedsięwzięć w ramach Programu Ochrony Środowiska dla Gminy Reńska Wieś w perspektywie długofalowej ma pozytywny wpływ na środowisko i proponowanie rozwiązań alternatywnych nie ma uzasadnienia. Ponadto, ze względu na ogólny charakter dokumentu brak jest możliwości precyzyjnego określenia działań alternatywnych dla wskazanych zadań.

W przypadku przedsięwzięć, które będą wskazane w rozporządzeniu Rady Ministrów z dnia 21 grudnia 2015 r. w sprawie przedsięwzięć mogących znacząco oddziaływać na środowisko (Dz. U. 2016 poz. 71) podstawą prawną do prowadzenia postępowania w sprawie tego typu przedsięwzięć będzie Ustawa z dnia 3 października 2008 r. o udostępnianiu informacji o środowisku i jego ochronie, udziale społeczeństwa w ochronie środowiska oraz o ocenach oddziaływania na środowisko (Dz.U. 2016 poz. 353 – tekst jednolity). Wówczas wyznaczone zostaną działania alternatywne dla planowanych przedsięwzięć.

Skutki środowiskowe podejmowanych działań w dużej mierze zależą od lokalnej chłonności środowiska lub od występowania w rejonie realizacji przedsięwzięcia tzw. obszarów wrażliwych.

Rozważając warianty alternatywne przedsięwzięcia rozważa się: warianty lokalizacji, warianty konstrukcyjne i technologiczne, warianty organizacyjne, a także wariant niezrealizowania inwestycji tzw. wariant „0”. Należy jednak pamiętać, że nawet wybór Wariantu „0”, może wiązać się z pewnymi konsekwencjami, ponieważ brak realizacji inwestycji może wywołać negatywny skutek dla środowiska.

14. PROPOZYCJE DOTYCZĄCE PRZEWIDYWANYCH METOD ANALIZY SKUTKÓW REALIZACJI POSTANOWIEŃ PROJEKTOWANYM PROGRAMIE OCHRONY ŚRODOWISKA ORAZ CZĘSTOTLIWOŚCI JEJ PRZEPROWADZANIA

W Programie Ochrony Środowiska dla Gminy Reńska Wieś określone są zasady oceny i monitorowania efektów jego realizacji. Zaproponowane w nim wskaźniki pozwalają określić stopień realizacji poszczególnych działań i prognozowań związane z tym zmiany w środowisku. Oceny realizacji Programu Ochrony Środowiska dokonuje się co dwa lata i w oparciu o następujące zagadnienia:

- określenie zaawansowania przyjętych celów,
- określenie stopnia wykonania zadań (działań),

- ocena rozbieżności pomiędzy przyjętymi celami i działaniami, a ich wykonaniem.

System oceny skutków realizacji programu powinien być oparty na odpowiednio dobranych wskaźnikach presji, stanu i reakcji. Monitoring oraz sprawozdania z realizacji programu ochrony środowiska powinny być udostępniane, zgodnie z wymogami ustawy Prawo Ochrony Środowiska, co najmniej w cyklu dwuletnim, natomiast część danych wynikających z Planu gospodarki niskoemisyjnej będzie gromadzona w cyklu trzyletnim. Monitoring ten obejmuje dwa podstawowe rodzaje kontrolowania zmian, które najogólniej można określić jako:

- monitoring ilościowy,
- monitoring jakościowy.

Ujęcie ilościowe – obrazuje prognozę zmian konkretnych wielkości (wskaźników). Nie do wszystkich elementów środowiska da się przypisać wskaźniki (nie wszystkie dane są dostępne), aby dokonać prognozy ilościowej w niektórych elementach środowiska. Do prognozowania zmian wskaźników w przyszłości wykorzystano informacje o dynamice zmian tych wskaźników w przeszłości, nakładów w okresach poprzednich i planowanych do poniesienia (uwzględniono fakt, iż część zaplanowanych nakładów w poprzednim okresie nie została zrealizowana), oraz wymogi UE.

Ujęcie jakościowe – dla elementów środowiska, dla których nie można prognozować określonych wskaźników lub jest to utrudnione, wykorzystano ocenę jakościową, która stanowi jednocześnie uzupełnienie do oceny ilościowej.

W związku z realizacją celów określonych w Programie Ochrony Środowiska proponuje się prowadzenie monitoringu:

- jakości i ilości wód - w przypadku realizacji inwestycji dotyczących gospodarki wodno-ściekowej mogących mieć wpływ na stan jakościowy i ilościowy zasobów wodnych,
- stanu i jakości gleby - czynności mogących mieć wpływ na przekształcenie jej powierzchni oraz na jej jakość,
- stanu przyrody - w przypadku czynności mogących mieć wpływ na zmniejszenie zasobów przyrodniczych.

Monitoring prowadzony jest przez Wojewódzki Inspektorat Ochrony Środowiska w Opolu.

15. PODSUMOWANIE I WNIOSKI

- Program Ochrony Środowiska dla Gminy Reńska Wieś jest zgodny ze strategicznym dokumentem Unii Europejskiej – priorytetami VI Wspólnotowego Programu Działań w Zakresie Środowiska Naturalnego. Program Ochrony Środowiska uwzględnia również zapisy podstawowych, krajowych dokumentów strategicznych: Strategii Bezpieczeństwo Energetyczne i Środowisko perspektywa do 2020, Wojewódzkiego Programu Ochrony Środowiska oraz Krajowego Planu Gospodarki Odpadami (KPGO2022) i Planu Gospodarki Odpadami Województwa Opolskiego (PGOWM 2012- 2017).
- Program Ochrony Środowiska umożliwia identyfikację skutków środowiskowych oraz potencjalnych zmian warunków życia mieszkańców regionu w wyniku realizacji ustaleń dokumentu.
- Spośród zidentyfikowanych problemów środowiskowych, z których wynikają konkretne cele ochrony środowiska, należy w szczególności wymienić:
 - ochronę zasobów wodnych,
 - zmniejszenie emisji hałasu

- zmniejszenie zanieczyszczenia powietrza,
- ochronę przyrody, w tym różnorodności biologicznej,
- W perspektywie, dla którego opracowano Program Ochrony Środowiska konieczne jest zwrócenie szczególnej uwagi na działania z zakresu:
 - usprawnienia gospodarki wodno-ściekowej, z konieczności osiągnięcia dobrego stanu wód: powierzchniowych i podziemnych,
 - ochrony przyrody i utrzymania różnorodności biologicznej poprzez m.in. rozszerzenie obszarów chronionych,
 - usunięcie z obszaru gminy odpadów azbestowych.
- Przeprowadzone w ramach niniejszej Prognozy analizy zgodności celów Programu Ochrony Środowiska z celami nadrzędnych dokumentów strategicznych oraz podstawowych dokumentów opracowywanych na szczeblu regionalnym, wskazują na znaczną ich spójność oraz zharmonizowanie. Spójność regionalnej polityki ekologicznej ze strategicznymi celami rozwoju powiatu i gminy jest podstawą równoważenia rozwoju w horyzoncie średnio i długookresowym. Dzięki temu Program Ochrony Środowiska może stać się skutecznym narzędziem koordynacji działań na rzecz wdrożenia rozwoju zrównoważonego w regionie.
- Program Ochrony Środowiska w odniesieniu do ekosystemów leśnych, rolnych, wodnych i zurbanizowanych oraz podstawowych komponentów środowiska charakteryzuje się zdecydowaną przewagą korzystnych skutków środowiskowych.
- Wpływ działań wyznaczonych w Programie Ochrony Środowiska dla Gminy Reńska Wieś na obszary objęte ochroną i projektowane na podstawie Ustawy o ochronie przyrody z dnia 16 kwietnia 2004 r. (Dz. U. 2016 r., poz. 2134 - tekst jednolity ze zm.) będzie oceniany w oparciu o procedurę ocen oddziaływania na środowisko w procesie ubiegania się o decyzję o środowiskowych uwarunkowaniach dla realizacji inwestycji na zasadach określonych w Ustawie z dnia 3 października 2008 r. o udostępnianiu informacji o środowisku i jego ochronie, udziale społeczeństwa w ochronie środowiska oraz o ocenach oddziaływania na środowisko (Dz.U. 2016 poz. 353 – tekst jednolity).
- Program Ochrony Środowiska jest zgodny z zapisami Ustawy o ochronie przyrody z dnia 16 kwietnia 2004 r. (Dz. U. 2016 r., poz. 2134 - tekst jednolity ze zm.) oraz Rozporządzeniem Ministra Środowiska z dnia 9 października 2014 roku w sprawie ochrony gatunkowej roślin (Dz.U. z 2014 r. poz. 1409), Rozporządzeniem Ministra Środowiska z dnia 16 grudnia 2016 roku w sprawie ochrony gatunkowej zwierząt (Dz.U. 2016 poz. 2183) jak również Rozporządzeniem Ministra Środowiska z dnia 9 października 2014 roku w sprawie ochrony gatunkowej grzybów (Dz.U. z 2014 r. poz. 1408).

Zgodnie z art. 33 Ustawy o ochronie przyrody z dnia 16 kwietnia 2004 r. (Dz. U. 2016 r., poz. 2134 - tekst jednolity ze zm.) zabrania się, podejmowania działań mogących, osobno lub w połączeniu z innymi działaniami, znacząco negatywnie oddziaływać na cele ochrony obszaru Natura 2000, w tym w szczególności:

- pogorszyć stan siedlisk przyrodniczych lub siedlisk gatunków roślin i zwierząt, dla których ochrony wyznaczono obszar Natura 2000 lub
- wpłynąć negatywnie na gatunki, dla których ochrony został wyznaczony obszar Natura 2000.

16. STRESZCZENIE

Podstawą prawną sporządzenia niniejszej „Prognozy oddziaływania na środowisko Programu Ochrony Środowiska dla Gminy Reńska Wieś jest art. 46 ust. 2 ustawy o udostępnianiu informacji o środowisku i jego ochronie, udziale społeczeństwa w ochronie środowiska oraz o ocenach oddziaływania na środowisko z dnia 3 października 2008 r. (Dz.U. 2016 poz. 353 – tekst jednolity).

Celem prognozy jest identyfikacja potencjalnych oddziaływań skutków wykonania Programu Ochrony Środowiska na środowisko i stwierdzenie czy realizacja proponowanych zadań sprzyjać będzie ochronie środowiska i zrównoważonemu rozwojowi.

Analiza celów ustanowionych w Programie Ochrony Środowiska wykazała, że są zgodne i realizują cel strategiczny wyznaczony w:

- Traktacie Akcesyjnym - VI Wspólnotowym Programie Działań w Zakresie Środowiska Naturalnego.
- Strategia Bezpieczeństwo Energetyczne i Środowisko perspektywa do 2020,
- Wojewódzkim Programie Ochrony Środowiska,
- Krajowym Planem Gospodarki Odpadami 2022 (KPGO 2022),
- Wojewódzkim Planie Gospodarki Odpadami (PGOWO 2012- 2017)

Charakterystyka ogólna Gminy Reńska Wieś

Gmina Reńska Wieś położona jest w województwie opolskim w powiecie kędzierzyńsko – kozielskim. Przez obszar Gminy przepływa rzeka Odra z jej dopływami Swornicą, Olchą i Stradunią. Sieć osadnicza jest stosunkowo równomiernie rozmieszczona. Znacząca część ludności (45 %) znajduje zatrudnienie w gospodarce rolnej, funkcjonuje 938 indywidualnych gospodarstw rolnych, spółdzielnie rolnicze oraz Zakład Rolny „Gierałtowice” Sp. z o.o. Wielu mieszkańców Gminy znajduje zatrudnienie poza jej terenem głównie w zakładach przemysłowych i placówkach usługowych Kędzierzyna – Koźla. Ze względu na rolniczy charakter Gminy i dobrą jakość gleb przemysł jest słabo rozwinięty. Gmina Reńska Wieś posiada dobrą sieć dróg krajowych, wojewódzkich i powiatowych. Jednak drogi te w znacznej części pozbawione są ciągów pieszych lub bezpiecznych poboczy. Bolączka ta dotyczy także większości dróg gminnych. Ciągłe jeszcze istnieją odcinki dróg nieutwardzonych w obrębie zabudowy mieszkaniowej, a także nie wszystkie sołectwa są połączone optymalną siecią dróg. Sytuacja taka wydłuża czas przejazdów, utrudnia rozwój sołectw, a także nie sprzyja poprawie atrakcyjności osiedleńczej Gminy.

Gmina Reńska Wieś charakteryzuje się również bardzo zróżnicowanymi warunkami mikroklimatycznymi, co związane jest ze zróżnicowaniem rzeźby terenu, występowaniem wieloprzestrzennych ekosystemów wodnych, łąkowych i leśnych. Zróżnicowanie to uwarunkowuje zmienność warunków bioklimatycznych w zakresie insolacji, przewietrzania, produkcji tlenu, uwilgocenia, produkcji ozonu, struktury jonowej, fitoerozoli i aeroplanktonu. Zróżnicowanie tych uwarunkowań jest podstawowym czynnikiem rozwoju turystyki ekologicznej i budownictwa.

Środowisko przyrodnicze Gminy jest mało urozmaicone. Przeważają tu krajobrazy rolnicze (łąki, pola itp.), ale także tereny leśne. Zarówno w Reńskiej Wsi jak i w innych rejonach Gminy znajdują się lasy lub parki (m.in. park w Więszycach, Długomiłowicach i Komornie). Także akwen Dębowa zasługuje na odwiedzenie nie tylko ze względu na możliwość kąpieli, ale choćby z powodu zamiętań wędkarskich, ponieważ co najmniej raz w roku są tu organizowane zawody wędkarskie.

Wody powierzchniowe

Teren Gminy Reńska Wieś położony jest w dorzeczu Odry. Istniejąca sieć rzeczna jest stosunkowo bogata. Wschodnia część Gminy leży w obrębie bezpośredniej zlewni Odry, a z pozostałego obszaru wody odprowadzane są do zlewni Olchy, Kanału Sukowickiego, Potoku Ligockiego i Potoku Gościęcina, które mają także wiele bezimiennych dopływów. Oprócz tego w dolinie Odry są jeszcze drobne i krótkie ciekі, dopływy Odry, a także gęsta sieć rowów melioracyjnych.

Odra - jest największym ciekim wodnym województwa i Gminy. Ma ona duży wpływ na kształtowanie się warunków wodnych i klimatycznych obszaru Gminy. Wyznacza ona wschodnią granicę gminy (od wsi Poborszów do Mechnicy). Docelowo stan czystości Odry powinien osiągnąć II klasę czystości.

Potok Ligocki (Swornica) stanowiąca dopływ Straduni, bierze swój początek poza granicami Gminy. Płyynie po zachodniej części Gminy.

Olcha (Olsza) bierze swój początek na gruntach Gminy Pawłowiczki, a bieg swój kończy w Kanale Sukowickim, którego wody wpadają do Odry. Ciek ten wpływa na teren Gminy Reńska Wieś w sąsiedztwie wsi Gierałtowice, a następnie przepływa przez grunty wsi Długomiłowice, Dębowa, Reńska Wieś. Docelowo powinna osiągnąć I klasę czystości.

Urozmaiceniem sieci rzecznej są zbiorniki wodne: starorzecza Odry oraz sztuczne zbiorniki, w tym największe, powstałe na bazie wyrobiska poeksploatacyjnego żwiru "Dębowa" o powierzchni ok. 65 ha. W latach pięćdziesiątych zaczęto wykopywać piasek a w połowie lat siedemdziesiątych zakończono prace. Podczas wydobywania tego surowca mineralnego powstał jeszcze jeden duży zbiornik, który podczas prac częściowo zasypano. Dębowa nadaje się jako kąpielisko nie tylko przez wypożyczalnie sprzętu i strzeżone miejsca ale i przez czystą wodę (II klasa czystości). Wody Dębowej zaliczane są do drugiej klasy czystości i zamieszkuje je większość ryb wód stojących.

Analiza parametrów wód w punkcie pomiarowo-kontrolnym Ligocki Potok - Pokrzywnica wykazała zły stan/potencjał ekologiczny. Stan ogólny w badanym punkcie został oceniony jako zły.

Do degradacji wód powierzchniowych na obszarze gminy przyczyniają się zrzuty ścieków komunalnych i przemysłowych, jak również zanieczyszczenia tranzytowe dostarczane wodami powierzchniowymi. Na obszarach pozbawionych infrastruktury komunalnej należy się spodziewać degradacji wód powierzchniowych przez niekontrolowane zrzuty ścieków z terenów zabudowanych, trafiające do gruntu, rowów melioracyjnych, bądź bezpośrednio do cieków. Powodują one z reguły lokalne zanieczyszczenie wód objawiające się wzrostem wartości BZT₅, oraz zawartości sodu, potasu, azotanów i fosforanów, a także skażenie bakteriologiczne wody. Do zanieczyszczenia wód substancjami biogennymi (azotany, fosforany) przyczyniają się także spływy z pól uprawnych oraz nawożonych łąk i pastwisk.

Wody podziemne

Gmina Reńska Wieś leży w obrębie części południowej i w zasięgu mioceńskiego (sarmatu) zbiornika wód podziemnych. Występują w nim wody naporowe o ciśnieniu subarteryjskim i artezyjskim. Poziom trzeciorzędowy wraz z głębokim poziomem wodonośnym struktury rynnowej jest udokumentowany regionalnie i obejmuje swym obszar gminy.

Pod terenem gminy zalega Główny Zbiornik Wód Podziemnych GZWP 332 Subniecka kędzierzyńsko – kozielska w dwóch pokładach wymagających ochrony:

- zbiornik czwartorzędowy (rynna Koźle- Kędzierzyn - Rudy) objęty strefą najwyższej ochrony (ONO), (dolina Odry),
- zbiornik trzeciorzędowy, objęty strefą wysokiej ochrony (OWO) - (teren całej Gminy).

GZWP 332 – Subniecki kędzierzyńsko – głubczyckiej tzw. Basen Sarmacki to zbiornik wód podziemnych o ośrodku porowym, obejmujący swym zasięgiem połączone hydraulicznie struktury wodonośne trzeciorzędowe sarmatu i tzw. głębokiego czwartorzędu o szacunkowych zasobach dyspozycyjnych 130000 m³/24 h i średniej głębokości ujęć 80m – 120m. Zbiornik ten rozciąga się na rozległym obszarze od Białej na zachodzie, przez Kędzierzyn-Koźle, do terenów leżących przed Gliwicami na wschodzie. Stanowi podstawowe źródło zasilania w wodę terenów zurbanizowanych rejonu Kędzierzyna - Koźla, a przede wszystkim zakładów przemysłowych Kędzierzyna - Koźla, Blachowni i Zdieszowic. Zbiornik GZWP 332 to rozległa niecka, której dno stanowią łupki i szarogłazy karbonu, zalegające na głębokości około 550 m p.p.t. Lokalnie przykryte są one cienką warstwą wapieni i dolomitów triasu (zalegająca na głębokościach 508 – 550 m p.p.t.), warstwa wapieni i margli kredy (zalegająca do około 390 m p.p.t.) oraz cienka warstwa iłków marglistych i piasków drobnych tortonu. Cała nieckę wypełniają utwory trzeciorzędowe miocenu górnego - sarmatu, o miąższości 150 – 200 m w środkowej części basenu. Zbiornik ten jest zasilany na drodze bezpośredniej infiltracji opadów atmosferycznych i wód powierzchniowych na jego wychodniach. Wody podziemne zbiornika GZWP 332 są intensywnie eksploatowane przez istniejące na tym terenie zakłady przemysłowe oraz liczne ujęcia komunalne. Nadmierna eksploatacja wód zbiornika doprowadziła do powstania rozległego regionalnego leja depresji

w jego centralnej części tj. na obszarze miasta Kędzierzyn - Koźle i Zdieszowice. Dodatkowym perspektywicznym źródłem wód podziemnych mogą być również wody podziemne związane ze współczesną doliną Odry oraz wody z bezpośredniej infiltracji wzdłuż rzeki.

Nowy podział obszaru Polski na 176 części JCWPd wskazuje, że na terenie Gminy Reńska Wieś znajdują się dwa JCWPd nr 127 i 142.

Na terenie Gminy Reńska Wieś nie były w ostatnich latach zlokalizowane punkty pomiarowe wód podziemnych, najbliższe cztery punkty pomiarowe były badane w 2016 roku na terenie sąsiedniej Gminy Bierawa. Badane wody mieściły się w II, III, IV i V klasie jakości.

Obszary przyrodniczo cenne

Na terenie Gminy Reńska Wieś ustanowiono następujące formy ochrony przyrody:

- Obszary Chronionego Krajobrazu - Łęg Zdieszowicki
- Obszary Natura 2000 - Łęg Zdieszowicki – obszar siedliskowy
- Użytek ekologiczny „Naczysławki”
- Pomniki przyrody

Powierzchnia obszarów chronionych na terenie Gminy Reńska Wieś stanowi ok. 5,4 % powierzchni gminy (GUS, 2015 r.).

Powietrze atmosferyczne

Na terenie Gminy Reńska Wieś Wojewódzki Inspektorat Ochrony Środowiska w Opolu nie prowadzi bezpośredniego monitoringu jakości powietrza.

Najbliższe pomiary wykonywane były w 2014 i 2015 roku na stacji pomiarowej w Kędzierzynie-Koźlu wykazywały przekroczenia wartości normatywnych pyłu PM_{2,5} i B(a)P. Pozostałe mierzone zanieczyszczenia w 2014 i 2015 r. nie wykazywały przekroczeń.

Na podstawie „Oceny jakości powietrza za 2015 rok w województwie opolskim obszar Gminy Reńska Wieś w ramach „strefy opolskiej” został zakwalifikowany:

- wg kryterium ochrony zdrowia do **klasy A** ze względu na poziom SO₂, NO₂, C₆H₆, CO, Pb, As, Cd, Ni, do **klasy C** z powodu przekroczeń dopuszczalnych poziomów substancji PM₁₀, O₃⁽¹⁾, B(a)P, PM_{2,5} oraz do **klasy D2** ze względu na poziom O₃⁽²⁾,
- wg kryterium ochrony roślin do **klasy A** pod względem poziomu SO₂, NO₂, O₃⁽¹⁾, do **klasy D2** ze względu na poziom O₃⁽²⁾.

Dla zanieczyszczeń zaklasyfikowanych do klasy C wymagane jest opracowanie „Programu Ochrony Powietrza” dla obszarów przekroczeń poziomów dopuszczalnych.

Hałas

Hałas przemysłowy

Problemy z hałasem przemysłowym mogą wystąpić w otoczeniu dużych zakładów, lub skupisk zakładów. Wytypowanie zakładów niekorzystnie oddziałujących na klimat akustyczny należy do zadań WIOŚ. Zakres planowanych kontroli oraz wyniki przeprowadzonych kontroli są zawarte w raportach WIOŚ.

Hałas przemysłowy w Gminie stanowi zagrożenie o charakterze lokalnym, występuje głównie na terenach przemysłowych i terenach sąsiadujących z zakładami przemysłowymi. Hałas przemysłowy stanowią tak źródła znajdujące się na otwartej przestrzeni (punktowe źródła hałasu np. wentylatory, czerpnie, sprężarki itp. usytuowane na zewnątrz budynków), jak i w budynkach (wtórne źródła hałasu - od pracy maszyn i urządzeń), emitowany do środowiska przez ściany, strop, okna i drzwi. Dodatkowe źródło hałasu stanowią ponadto prace dorywcze wykonywane poza budynkami produkcyjnymi jak np. ciecie, kucie, a także obsługa zakładów przez transport kołowy. Uciążliwość hałasu emitowana z tych obiektów zależy między innymi od ilości źródeł hałasu, czasu ich pracy czy odległości od terenów podlegających ochronie akustycznej.

Hałas komunikacyjny

Klimat akustyczny na terenie Gminy kształtuje w znacznej mierze ruch komunikacyjny,

- hałas komunikacyjny drogowy:

Pod pojęciem hałasu drogowego rozumie się hałas pochodzący od środków transportu poruszających się po wszelkiego rodzaju drogach nie będących drogami kolejowymi. Jest to hałas typu liniowego.

Na poziom hałasu drogowego mają wpływ przede wszystkim:

- natężenie ruchu komunikacyjnego,
- udział transportu ciężkiego w strumieniu ruchu,
- prędkość ruchu pojazdów (ze wzrostem prędkości hałas rośnie),
- typ i stan techniczny pojazdów,
- nachylenie drogi,
- stan nawierzchni oraz płynność ruchu.

Staraniem Marszałka województwa opolskiego opracowany został „Program Ochrony Środowiska przed hałasem dla terenów poza aglomeracjami położonych wzdłuż dróg o natężeniu powyżej 3 000 000 pojazdów rocznie i linii kolejowych o natężeniu większym niż 30 000 przejazdów rocznie dla województwa opolskiego na lata 2014-2019”, uchwalony uchwałą Sejmiku Województwa Opolskiego nr IV/60/2015 z dn. 24 lutego 2015 r.

Program stanowi kontynuację działań podjętych przez Urząd Marszałkowski w poprzednim Programie ochrony środowiska przed hałasem. Podstawowym celem realizacji kierunków i działań zapisanych w Programie jest ograniczenie wpływu hałasu na zdrowie oraz dobrostan ludzi poprzez ograniczenie emisji hałasu w środowisku do poziomów dopuszczalnych.

Materiałem wejściowym do opracowanego Programu były sporządzone przez zarządców dróg i linii kolejowych mapy akustyczne z 2012 roku., w ramach których określone zostały obszary naruszeń dopuszczalnych poziomów hałasu w środowisku.

Podstawowymi kierunkami określonymi w dokumencie, umożliwiającymi redukcję hałasu, powinny być:

- możliwie największe zmniejszenie obszarów z przekroczonym poziomem dopuszczalnym hałasu,
- znacząca redukcja wskaźnika M, stanowiącego powiązanie przekroczenia z liczbą mieszkańców,
- dążenie do niepogarszania stanu klimatu akustycznego wokół istniejącej sieci transportowej,
- wyprowadzanie ruchu tranzytowego poza obszary zurbanizowane
- prowadzenie szerokiej edukacji społecznej,
- tworzenie „dobrego” prawa lokalnego, które nie generuje nowych obszarów konfliktowych.

Jednym z kierunków działań przewidywanych w ramach Programu jest realizacja przeglądów ekologicznych na odcinkach dróg i linii kolejowych, na których w oparciu o mapę akustyczną stwierdzono możliwość występowania przekroczeń dopuszczalnych poziomów hałasu wyrażonych wskaźnikami L_{DWN} i L_N . Realizacja przeglądu umożliwi stwierdzenie stanu faktycznego oddziaływania oraz określenie celowych środków ochrony przed hałasem, a w przypadku niemożności ich zastosowania lub wyczerpania ich możliwości ochronnych określenie zasięgu obszaru ograniczonego użytkowania wraz ze sprecyzowaniem ograniczeń dla sposobu użytkowania terenu.

W dokumencie opisane zostały koncepcje działań naprawczych, mających na celu poprawę stanu klimatu akustycznego, przedstawione w ramach opracowanych map akustycznych będących przedmiotem oceny dróg krajowych, wojewódzkich i linii kolejowych.

W opracowanych mapach zaleca się następujące metody redukcji hałasu:

- ekrany akustyczne (przy dużych przekroczeniach wartości dopuszczalnych, powyżej 5 dB, gdy warunki terenowe umożliwiają ich wprowadzenie),
- modernizacja nawierzchni drogowych (połączona z wyrównaniem górnej warstwy nawierzchni),
- ciche nawierzchnie drogowe; redukcja hałasu do 3-4 dB, maleje z czasem, jeśli nawierzchnia nie jest regularnie konserwowana a w szczególności czyszczona, ograniczenie prędkości ruchu samochodowego, zwłaszcza w porze nocnej (przy jednoczesnej egzekucji tego ograniczenia, np. poprzez stosowanie fotoradarów), oczekiwana zmiana poziomu hałasu do ok. 2 dB, w zależności od procentu udziału pojazdów ciężkich,
- upłynnienie ruchu (ronda, wysepki drogowe),
- zmiana natężenia i struktury ruchu samochodowego, np. przez budowę obwodnic.

Dodatkowo, do miejscowych planów zagospodarowania przestrzennego, zaleca się wprowadzić zapisy poświęcone ochronie przed hałasem drogowym. Zaleca się także podejmowanie działań, które mają na celu rozdzielenie stref oddziaływania hałasu samochodowego od terenów mieszkalnych (szczególnie dla nowo tworzonej zabudowy mieszkaniowej). W miejscach o największym oddziaływaniu ponadnormatywnego poziomu hałasu należy rozważyć możliwość tworzenia stref ograniczonego użytkowania.

Terminy i koszty realizacji poszczególnych działań naprawczych przedstawione zostały szczegółowo w harmonogramach dla poszczególnych odcinków drogowych.

W Programie nie zostały uwzględnione drogi znajdujące się na terenie Gminy Reńska Wieś.

Na poziom hałasu drogowego mają wpływ przede wszystkim:

- natężenie ruchu komunikacyjnego,
- udział transportu ciężkiego w strumieniu ruchu,
- prędkość ruchu pojazdów (ze wzrostem prędkości hałas rośnie),
- typ i stan techniczny pojazdów,
- nachylenie drogi,
- stan nawierzchni oraz płynność ruchu.

Ocena stanu środowiska na terenie gminy pozwoliła wskazać następujące problemy ochrony środowiska:

- usprawnienia gospodarki wodno-ściekowej, z konieczności osiągnięcia dobrego stanu wód: powierzchniowych i podziemnych,
- ochrony przyrody i utrzymania różnorodności biologicznej poprzez m.in. rozszerzenie obszarów chronionych.
- ochrony powietrza atmosferycznego, ograniczanie emisji zanieczyszczeń,
- ograniczenia hałasu i jego negatywnego oddziaływania na środowisko i mieszkańców,
- usunięcie z obszaru gminy odpadów azbestowych realizując zapisy Programu Usuwania Azbestu z terenu Gminy.

Działania ograniczające negatywne oddziaływanie na środowisko

Wskazane problemy środowiskowe na terenie Gminy Reńska Wieś znajdują rozwiązanie w ramach zaproponowanych w Programie Ochrony Środowiska zadań do realizacji.

W Prognozie przeanalizowano możliwy wpływ wskazanych do realizacji w projektach zadań na następujące elementy: powietrze i klimat, wody, bioróżnorodność, powierzchnię ziemi i glebę, krajobraz, dziedzictwo kulturowe, w tym zabytki, populację oraz zdrowie ludzi. Określono oddziaływanie na poszczególne elementy środowiska.

Przy tak przeprowadzonej ocenie możliwe było generalne określenie potencjalnych niekorzystnych skutków środowiskowych związanych z realizacją poszczególnych zadań. Ponadto oceny tej dokonano przede wszystkim pod kątem oddziaływania na środowisko w fazie eksploatacji, zakładając, że uciążliwości występujące w fazie budowy z reguły mają charakter przejściowy.

Pozytywne oddziaływania zadań wskazanych w Programie Ochrony Środowiska na środowisko zdecydowanie przeważają nad negatywnymi. Pozytywne potencjalne oddziaływanie mogą mieć przedsięwzięcia w ramach priorytetu:

- zachowanie bogatej różnorodności biologicznej,
- utrzymanie i osiągnięcie dobrego stanu wszystkich wód,
- osiągnięcie jakości powietrza w zakresie dotrzymania dopuszczalnego poziomu pyłu zawieszonego PM10 i benzenu w powietrzu na terenie Gminy Reńska Wieś oraz utrzymanie jakości powietrza atmosferycznego zgodnie z obowiązującymi standardami jakości środowiska
- dokonanie wiarygodnej oceny narażania społeczeństwa na ponadnormatywny hałas i podjęcie kroków do zmniejszenia tego zagrożenia tam, gdzie jest ono największe.

Negatywne krótkoterminowe oddziaływania na zasoby środowiska mogą być związane z fazą realizacji inwestycji. Jako ewentualne długoterminowe oddziaływania zidentyfikowano m.in.:

- nieodwracalne przekształcenia terenów (np. inwestycje drogowe),
- nieodwracalne zmiany w krajobrazie (np. inwestycje drogowe),
- pogorszenie jakości powietrza (w przypadku budowy nowych dróg),
- podwyższenie poziomu hałasu (np. inwestycje drogowe),
- przerwanie szlaków migracji (np. inwestycje drogowe).

Realizacja zadań nie pociągnie za sobą transgranicznego oddziaływania na środowisko.

Większość proponowanych do realizacji przedsięwzięć ma pozytywny wpływ na środowisko i proponowanie rozwiązań alternatywnych nie ma uzasadnienia. W przypadku inwestycji, których oddziaływanie na środowisko może być negatywne należy rozważać warianty alternatywne tak, aby wybrać ten, który w najmniejszym stopniu będzie niekorzystnie oddziaływać na środowisko.

W przypadku, gdy projekty nie zostaną wdrożone prowadzić to będzie do pogłębiania się problemów w zakresie ochrony środowiska, co negatywnie wpłynie na zdrowie mieszkańców.

Przeprowadzona analiza i ocena wszystkich priorytetów pozwala na stwierdzenie, że generalnie ich realizacja spowoduje poprawę jakości środowiska, zachowanie różnorodności biologicznej oraz dziedzictwa przyrodniczo-kulturowego, a także wpłynie na ograniczanie zużywania zasobów środowiskowych.

Monitoring skutków wdrażania postanowień projektowanego dokumentu

W związku z realizacją celów określonych w Programie Ochrony Środowiska proponuje się prowadzenie monitoringu:

W związku z realizacją celów określonych w Programie Ochrony Środowiska proponuje się prowadzenie monitoringu:

- jakości i ilości wód - w przypadku realizacji inwestycji dotyczących gospodarki wodno-ściekowej mogących mieć wpływ na stan jakościowy i ilościowy zasobów wodnych,
- stanu i jakości gleby - czynności mogących mieć wpływ na przekształcenie jej powierzchni oraz na jej jakość,
- stanu przyrody - w przypadku czynności mogących mieć wpływ na zmniejszenie zasobów przyrodniczych.

17. LITERATURA

1. Biuletyn Statystyczny Województwa Opolskiego, WUS, Opole.
2. Centralna baza danych geologicznych - <http://baza.pgi.waw.pl/>.
3. Generalna Dyrekcja Dróg Krajowych i Autostrad, Ekologiczne zagadnienia odwodnienia pasa drogowego, Warszawa, 2009r.
4. <http://energetyka.w.polsce.org>
5. <http://natura2000.mos.gov.pl/natura2000/index.php>
6. <http://www.opole.pios.gov.pl>
7. <http://www.oze.ranking.pl>
8. Krajowy Plan Gospodarki Odpadami 2014.
9. Opracowania Wydziału Monitoringu Środowiska, WIOS, Opole, 2009-2011.
10. Opracowanie „Parki podworskie w województwie opolskim”.
11. Program Ochrony Środowiska Województwa Opolskiego na lata 2012-2015 z perspektywą do 2019 roku.
12. Biuletyn Statystyczny Województwa Opolskiego, WUS, Opole.
13. Centralna baza danych geologicznych - <http://baza.pgi.waw.pl/>.
14. <http://natura2000.mos.gov.pl/natura2000/index.php>
15. <http://energetyka.w.polsce.org>
16. <http://www.oze.ranking.pl>
17. <http://www.opole.pios.gov.pl>
18. Krajowy System Ratowniczo Gaśniczy, Siły i środki KSRG na terenie województwa opolskiego.
19. Rejestr form ochrony przyrody, RDOŚ Opole 2016.
20. Strategia Rozwoju Województwa Opolskiego na lata 2014-2020, Urząd Marszałkowski Województwa Opolskiego
21. Plan rozwoju odnawialnych źródeł energii w województwie opolskim 2010.
22. Raport „Energia odnawialna Opolszczyzny”.
23. Opracowania Wydziału Monitoringu Środowiska, WIOS, Opole,
24. Sprawozdanie z wykonania Krajowego Programu Oczyszczania Ścieków Komunalnych za rok 2014.
25. Krajowy Plan Gospodarki Odpadami 2014.
26. Plan Gospodarki Odpadami dla Województwa Opolskiego na lata 2012-2017.
27. Prognoza zmian w zakresie gospodarki odpadami (Szpadt, 2010 r.).
28. Mapa akustyczna dróg krajowych na terenie województwa opolskiego - część opisowa, GDDKiA, Poznań 2012
29. Bilans zasobów złóż kopalin w Polsce wg stanu na 31.12.2015 r. PIG PIB
30. Raport „Energia odnawialna Opolszczyzny”.
31. Raport o stanie środowiska w województwie opolskim - Wojewódzki Inspektorat Ochrony Środowiska w Opolu.