

**PROGNOZA ODDZIAŁYWANIA NA ŚRODOWISKO
„PROGRAMU OCHRONY ŚRODOWISKA
DLA GMINY REŃSKA-WIEŚ NA LATA 2025-2028
Z PERSPEKTYWĄ DO ROKU 2032”**





ul. Styki 8/3
45-753 Opole
tel. 77-474-24-57
kom. 605-26-24-27
mail: albeko@poczta.fm, beatapodgorska@poczta.fm

Wykonawcą
Prognozy oddziaływania na środowisko
„Programu Ochrony Środowiska dla Gminy Reńska-Wieś
na lata 2025-2028 z perspektywą do roku 2032”
był zespół firmy ALBEKO z siedzibą w Opolu

pod kierunkiem mgr inż. Beaty Podgórskiej

mgr inż. Beata Podgórska

mgr inż. Jarosław Górniak

SPIS TREŚCI

1. STAN FORMALNO-PRAWNY I CEL SPORZĄDZENIA PROGNOZY	5
2. ZAKRES MERYTORYCZNY PROGNOZY ODDZIAŁYWANIA PROGRAMU OCHRONY ŚRODOWISKA	
5	
3. ZASTOSOWANE METODY I WYKORZYSTANE MATERIAŁY	6
4. INFORMACJE O ZAWARTOŚCI, GŁÓWNYCH CELACH PROGRAMU OCHRONY ŚRODOWISKA I POWIĄZANIU Z INNYMI DOKUMENTAMI.....	7
5. OCENA STOPNIA REALIZACJI CELÓW I ZADAŃ Z PROGRAMU OCHRONY ŚRODOWISKA.....	7
6. OKREŚLENIE, ANALIZA I OCENA ISTNIEJĄCEGO STANU ŚRODOWISKA ORAZ POTENCJALNYCH ZMIAN TEGO STANU W PRZYPADKU BRAKU REALIZACJI PROJEKTOWANEGO DOKUMENTU	12
6.1. CHARAKTERYSTYKA OGÓLNA GMINY REŃSKA-WIEŚ	12
6.2. OCENA STANU ŚRODOWISKA	14
6.3. POTENCJALNE ZMIANY STANU ŚRODOWISKA W PRZYPADKU BRAKU REALIZACJI PROJEKTU	
24	
7. OKREŚLENIE, ANALIZA I OCENA STANU ŚRODOWISKA NA OBSZARACH OBJĘTYCH PRZEWIDYWANYM ZNACZĄCYM ODDZIAŁYWANIEM	24
7.1. WODY POWIERZCHNIOWE I PODZIEMNE	24
7.1.1. Wody powierzchniowe.....	24
7.1.2. Wody podziemne.....	29
7.2. POWIETRZE ATMOSFERYCZNE	30
7.3. ADAPTACJA DO ZMIAN KLIMATU	32
7.4. HAŁAS	33
7.5. ODDZIAŁYWANIE PÓL ELEKTROMAGNETYCZNYCH	33
7.6. ZASOBY PRZYRODNICZE	34
7.7. POWIERZCHNIA ZIEMI	34
7.8. GOSPODARKA ODPADAMI	35
8. OKREŚLENIE, ANALIZA I OCENA ISTNIEJĄCYCH PROBLEMÓW OCHRONY ŚRODOWISKA ISTOTNYCH Z PUNKTU WIDZENIA PROGRAMU	37
8.1. WODY POWIERZCHNIOWE I PODZIEMNE	37
8.2. ADAPTACJA DO ZMIAN KLIMATU I NADZWYCZAJNE ZAGROŻENIA ŚRODOWISKA	38
8.3. POWIETRZE ATMOSFERYCZNE	42
8.4. HAŁAS	44
8.5. PROMIENIOWANIE NIEJONIZUJĄCE	45
8.6. ZASOBY PRZYRODNICZE	45
8.7. POWIERZCHNIA ZIEMI	46
8.8. GOSPODARKA ODPADAMI	46
9. OKREŚLENIE, ANALIZA I OCENA CELÓW OCHRONY ŚRODOWISKA USTANOWIONYCH NA SZCZEBLU MIĘDZYNARODOWYM, WSPÓLNOTOWYM I KRAJOWYM, ISTOTNYCH Z PUNKTU WIDZENIA PROGRAMU OCHRONY ŚRODOWISKA, ORAZ SPOSOBY, W JAKICH TE CELE I INNE PROBLEMY ŚRODOWISKA ZOSTAŁY UWZGLĘDNIONE PODCZAS OPRACOWYWANIA DOKUMENTU	47
9.1. CELE OCHRONY ŚRODOWISKA OKREŚLONE W PROGRAMIE OCHRONY ŚRODOWISKA.....	47
9.1.1. Cele wynikające z polityki unijnej	47
9.1.2. CELE WYNIKAJĄCE Z POLITYKI EKOLOGICZNEJ PAŃSTWA 2030	49
9.1.3. Zgodność celów projektu Programu Ochrony Środowiska z zapisami Ustawy o ochronie przyrody.....	53
9.1.4. Zgodność celów projektu Programu Ochrony Środowiska z zapisami KPGO 2022.....	53
10. OKREŚLENIE, ANALIZA I OCENA PRZEWIDYWANYCH ZNACZĄCYCH ODDZIAŁYWAŃ NA ŚRODOWISKO, W TYM ODDZIAŁYWANIA BEZPOŚREDNIE, POŚREDNIE, WTÓRNE, SKUMULOWANE, KRÓTKOTERMINOWE, ŚREDNIOTERMINOWE I DŁUGOTERMINOWE, STAŁE I CHWILOWE ORAZ POZYTYWNE I NEGATYWNE	54
10.1. PODSUMOWANIE PRZEWIDYWANYCH ODDZIAŁYWAŃ NA POSZCZEGÓLNE ASPEKTY ŚRODOWISKA, W SZCZEGÓLNOŚCI NA OBSZARY OBJĘTE OCHRONĄ.....	60
10.1.1. Ochrona i wzmocnienie ochrony form ochrony przyrody	60
10.1.2. Oddziaływanie na wody	63
10.1.3. Oddziaływania na klimat akustyczny	64
10.1.4. Oddziaływanie na powietrze	64
10.1.5. Oddziaływanie na powierzchnię ziemi i krajobraz	65
10.1.6. Oddziaływanie na zasoby naturalne.....	67
10.1.7. Oddziaływanie na ludzi	67
10.1.8. Oddziaływanie na zabytki i dobra materialne	68

11. ROZWIĄZANIA MAJĄCE NA CELU ZAPOBIEGANIE, OGRANICZANIE LUB KOMPENSACJĘ PRZYRODNICZĄ NEGATYWNYCH ODDZIAŁYWAŃ NA ŚRODOWISKO, MOGĄCYCH BYĆ REZULTATEM REALIZACJI PROGRAMU OCHRONY ŚRODOWISKA	70
12. ODDZIAŁYWANIA TRANSGRANICZNE	73
13. ANALIZA ROZWIĄZAŃ ALTERNATYWNYCH DO ROZWIĄZAŃ ZAPROPONOWANYCH W PROGRAMIE OCHRONY ŚRODOWISKA	73
14. PROPOZYCJE DOTYCZĄCE PRZEWIDYWANYCH METOD ANALIZY SKUTKÓW REALIZACJI POSTANOWIEŃ W PROJEKTOWANYM PROGRAMIE OCHRONY ŚRODOWISKA ORAZ CZĘSTOTLIWOŚCI JEJ PRZEPROWADZANIA	73
15. PODSUMOWANIE I WNIOSKI	74
16. STRESZCZENIE	76
17. LITERATURA	80

SPIS TABEL

Tabela 1. Porównanie podstawowych wskaźników za lata 2019 i 2022	9
Tabela 2. Porównanie podstawowych wskaźników za lata 2019 i 2022	9
Tabela 3. Porównanie podstawowych wskaźników za lata 2019 i 2022	10
Tabela 4. Porównanie podstawowych wskaźników za lata 2019 i 2022	10
Tabela 5. Porównanie podstawowych wskaźników za lata 2019 i 2022	11
Tabela 6. Liczba ludności w Gminie Reńska Wieś	12
Tabela 7. Użytki ekologiczne na terenie Gminy Reńska Wieś	16
Tabela 8. Wykaz pomników przyrody na terenie Gminy Reńska Wieś	18
Tabela 9. Zasoby geologiczne i przemysłowe złóż na terenie Gminy Reńska Wieś znajdujące się w bazie zasobów geologicznych PIG-PIB.	23
Tabela 10. Wyniki oceny wykonanej dla Jednolitych Części Wód Powierzchniowych obejmujących obszar Gminy Reńska Wieś w 2022 r.	28
Tabela 11. Wyniki rocznej oceny jakości powietrza za rok 2023 w strefie opolskiej	32
Tabela 12. Ilość odpadów komunalnych zebranych z terenu Gminy Reńska Wieś w latach 2019-2022	36
Tabela 13. Powiązanie celów ochrony środowiska określone w Programie Ochrony Środowiska z VI Wspólnotowym Programem Działań w Zakresie Środowiska Naturalnego	48
Tabela 14. Powiązanie celów ochrony środowiska określone w Programie Ochrony Środowiska dla Gminy Reńska-Wieś na lata 2025-2028 z perspektywą do roku 2032 z Polityką Ekologiczną Państwa 2030	51
Tabela 15. Przewidywane znaczące oddziaływania na poszczególne aspekty środowiska.	55
Tabela 16. Matryca oddziaływań kierunków, charakteru i czasu działań gminy Reńska Wieś proponowanych w Programie Ochronie Środowiska.	68

SPIS RYSUNKÓW:

Rysunek 1. Gmina Reńska Wieś na tle podziału administracyjnego województwa opolskiego i powiatu kędzierzyńsko-kozielskiego	12
Rysunek 2. Obszary chronione na terenie Gminy Reńska Wieś	17
Rysunek 3. Mapa zagrożenia powodziowego	40
Rysunek 4. Mapa łącznego zagrożenia suszą na obszarze Gminy Reńska Wieś	41

1. STAN FORMALNO-PRAWNY I CEL SPORZĄDZENIA PROGNOZY

Obowiązek sporządzenia prognozy oddziaływania na środowisko do projektów dokumentów strategicznych - programów, planów i polityk wynika z art. 46 ust.1 oraz art. 51 **Ustawy z dnia 3 października 2008 r. o udostępnianiu informacji o środowisku i jego ochronie, udziale społeczeństwa w ochronie środowiska oraz o ocenach oddziaływania na środowisko (Dz.U. 2023 poz. 1094 - tekst jednolity ze zm.)**. Przepisy tej ustawy zobowiązują organ opracowujący projekt Programu Ochrony Środowiska (POŚ) dla Gminy Reńska-Wieś na lata 2025-2028 z perspektywą do roku 2032 do sporządzenia dokumentacji prognozy oddziaływania na środowisko oraz przeprowadzenia postępowania w sprawie oceny oddziaływania na środowisko z udziałem społecznym.

Prognoza wskazuje na możliwe negatywne skutki realizacji Programu Ochrony Środowiska i przedstawia zalecenia dotyczące przeciwdziałania ewentualnym negatywnym skutkom oraz przedstawia sposoby ich minimalizacji.

2. ZAKRES MERYTORYCZNY PROGNOZY ODDZIAŁYWANIA PROGRAMU OCHRONY ŚRODOWISKA

Zakres Prognozy uzgodniony na podstawie art. 53 *Ustawy o udostępnianiu informacji o środowisku i jego ochronie, udziale społeczeństwa w ochronie środowiska oraz o ocenach oddziaływania na środowisko* jest zgodny z wymogami określonymi w art. 51 ust. 2 oraz art. 52 ust. 1 i 2 cytowanej wyżej ustawy i powinien:

1) zawierać:

- a) informacje o zawartości, głównych celach projektowanego dokumentu oraz jego powiązaniach z innymi dokumentami,
- b) informacje o metodach zastosowanych przy sporządzaniu prognozy,
- c) propozycje dotyczące przewidywanych metod analizy skutków realizacji postanowień projektowanego dokumentu oraz częstotliwości jej przeprowadzania,
- d) informacje o możliwym transgranicznym oddziaływaniu na środowisko,
- e) streszczenie sporządzone w języku niespecjalistycznym;

2) określać, analizować i oceniać:

- a) istniejący stan środowiska oraz potencjalne zmiany tego stanu w przypadku braku realizacji projektowanego dokumentu,
- b) stan środowiska na obszarach objętych przewidywanym znaczącym oddziaływaniem,
- c) istniejące problemy ochrony środowiska istotne z punktu widzenia realizacji projektowanego dokumentu, w szczególności dotyczące obszarów podlegających ochronie na podstawie ustawy z dnia 16 kwietnia 2004 r. o ochronie przyrody (Dz.U. 2023, poz. 1336).
- d) cele ochrony środowiska ustanowione na szczeblu międzynarodowym, wspólnotowym i krajowym, istotne z punktu widzenia projektowanego dokumentu, oraz sposoby, w jakich te cele i inne problemy środowiska zostały uwzględnione podczas opracowywania dokumentu,
- e) przewidywane znaczące oddziaływania, w tym oddziaływania bezpośrednie, pośrednie, wtórne, skumulowane, krótkoterminowe, średnioterminowe i długoterminowe, stałe i chwilowe oraz pozytywne i negatywne, na cele i przedmiot ochrony obszaru Natura 2000 oraz integralność tego obszaru, a także na środowisko, a w szczególności na:

- różnorodność biologiczną,
- ludzi,
- zwierzęta,
- rośliny,
- wodę,
- powietrze,
- powierzchnię ziemi,
- krajobraz,

- klimat,
- zasoby naturalne,
- zabytki,
- dobra materialne
- z uwzględnieniem zależności między tymi elementami środowiska i między oddziaływaniami na te elementy;

3) przedstawiać:

a) rozwiązania mające na celu zapobieganie, ograniczanie lub kompensację przyrodniczą negatywnych oddziaływań na środowisko, mogących być rezultatem realizacji projektowanego dokumentu, w szczególności na cele i przedmiot ochrony obszaru Natura 2000 oraz integralność tego obszaru,

b) biorąc pod uwagę cele i geograficzny zasięg dokumentu oraz cele i przedmiot ochrony obszaru Natura 2000 oraz integralność tego obszaru – rozwiązania alternatywne do rozwiązań zawartych w projektowanym dokumencie wraz z uzasadnieniem ich wyboru oraz opis metod dokonania oceny prowadzącej do tego wyboru albo wyjaśnienie braku rozwiązań alternatywnych, w tym wskazania napotkanych trudności wynikających z niedostatków techniki lub luk we współczesnej wiedzy.

Celem wykonania Prognozy jest identyfikacja potencjalnych oddziaływań na środowisko będących wynikiem realizacji Programu Ochrony Środowiska oraz ocena jego natężenia, a także określenie czy w należyty sposób został uwzględniony w dokumencie interes środowiska przyrodniczego i kulturowego.

3. ZASTOSOWANE METODY I WYKORZYSTANE MATERIAŁY

Przy opracowywaniu niniejszej Prognozy oparto się na ustawie z dnia 3 października 2008 r. **o udostępnianiu informacji o środowisku i jego ochronie, udziale społeczeństwa w ochronie środowiska oraz o ocenach oddziaływania na środowisko** (Dz.U. 2023 poz. 1094 - tekst jednolity ze zm.). Określa ona sposób postępowania w sprawie oceny oddziaływania na środowisko skutków realizacji programu. Regionalny Dyrektor Ochrony Środowiska i Państwowy Wojewódzki Inspektor Sanitarny bierze udział .

Podczas opracowywania Prognozy kierowano się również Ustawą z dnia 16 kwietnia 2004 r. o ochronie przyrody (Dz.U. 2023 poz. 1336). Ustawa ta uszczegóławia przepisy odnośnie obszarów podlegających ochronie.

Aby w pełni ocenić czy Program Ochrony Środowiska zawiera elementy zapewniające ochronę środowiska, kierując się zasadą zrównoważonego rozwoju przy opracowywaniu Prognozy, obok aktów prawnych, wykorzystano szereg dokumentów strategicznych, przede wszystkim regionalnego i krajowego, odnoszących się bezpośrednio jak i pośrednio do ochrony środowiska, przyrody oraz zdrowia i życia ludzi.

Przy opracowywaniu Prognozy zastosowano metodę macierzy interakcji. Przyjęta tu macierz jest wykresem siatki, w której w wierszach wpisano uruchamiane przez realizację Programu Ochrony Środowiska zamierzenia (cele strategiczne), a w kolumnach wpisano wskaźniki charakteryzujące i opisujące środowisko. Występowanie wzajemnego oddziaływania pomiędzy składnikami przeciwstawnych osi zaznaczono symbolem:

- **(+)** – realizacja celu spowoduje pozytywne oddziaływania i skutki w zakresie analizowanego zagadnienia,
- **(-)** – realizacja celu spowoduje negatywne oddziaływania i skutki w zakresie analizowanego zagadnienia,
- **(+/-)** – realizacja celu może spowodować zarówno pozytywne jak i negatywne oddziaływania i skutki w zakresie różnych aspektów analizowanego zagadnienia,
- **(0)** - realizacja celu nie wpływa w sposób zauważalny na analizowane zagadnienie
- **(N)** – brak możliwości jednoznacznego określenia spodziewanego oddziaływania i skutków, są one zależne od wyboru szczegółowych rozwiązań lub innych niemożliwych obecnie do przewidzenia i uwzględnienia w symulacji, uwarunkowań.

4. INFORMACJE O ZAWARTOŚCI, GŁÓWNYCH CELACH PROGRAMU OCHRONY ŚRODOWISKA I POWIĄZANIU Z INNYMI DOKUMENTAMI

W Prognozie oddziaływania na środowisko projektu Programu Ochrony Środowiska uwzględniono cele główne oraz cele pośrednie dotyczące poszczególnych komponentów środowiska. Do każdego z celów przyporządkowane zostały kierunki działań zmierzające do osiągnięcia postawionych celów.

W Programie Ochrony Środowiska cele środowiskowe skupiają się głównie na ochronie wód, ochronie powietrza, ochronie przed hałasem oraz ochronie przyrody. Określone cele mają wpłynąć odpowiednio na: utrzymanie i osiągnięcie dobrego stanu wszystkich wód, utrzymanie określonego stanu powietrza, zmniejszenie narażenia na ponadnormatywny hałas oraz zachowanie bioróżnorodności biologicznej.

Analizując cele sformułowane w POŚ, oprócz analizy ich wpływu na środowisko, należy dokonać odniesienia tych celów do kierunków działań określonych w dokumentach nadrzędnych (krajowym) oraz równoległych. Od komplementarności i zharmonizowania tych celów w znacznym stopniu zależy możliwość osiągnięcia sukcesu polityki ekologicznej gminy.

Zadania wyznaczone w Programie Ochrony Środowiska wskazują szereg działań jakie mają być podjęte dla rozwoju gospodarczego regionu przy jednoczesnym utrzymaniu dobrego stanu środowiska. Ocenia się, że podjęte działania w perspektywie długoterminowej będą miały korzystny wpływ na środowisko regionu.

Ponadto projekt Programu Ochrony Środowiska jest zgodny z Ustawą z dnia 16 kwietnia 2004 r. o ochronie przyrody (Dz.U. 2023 poz. 1336 – tekst jednolity).

Na terenie Gminy Reńska-Wieś ustanowiono następujące formy ochrony przyrody:

- Obszary Chronionego Krajobrazu - Łęg Zdieszowicki,
- Obszary Natura 2000 - Łęg Zdieszowicki – obszar siedliskowy,
- Użytek ekologiczny „Naczysławki”,
- Pomniki przyrody.

Cele wyznaczone w projekcie Programu Ochrony Środowiska uwzględniają cele ochrony i zakazy wyznaczone dla obszarów lub obiektów objętych ochroną w ramach aktów prawa miejscowego. Stopień zgodności zapisów projektu POŚ z zapisami aktów prawa miejscowego ustanawiających formy ochrony przyrody (w tym z ochroną gatunkową roślin, grzybów i zwierząt) określa się jako całkowity.

5. OCENA STOPNIA REALIZACJI CELÓW I ZADAŃ Z PROGRAMU OCHRONY ŚRODOWISKA

Obecny dokument – Program Ochrony Środowiska dla Gminy Reńska Wieś na lata 2025-2028 z perspektywą do roku 2032 jest kontynuacją Programu Ochrony Środowiska dla Gminy Reńska Wieś na lata 2021-2024 wraz z perspektywą do 2028 roku, który został przyjęty Uchwałą Nr XXII/173/2020 Rady Gminy Reńska Wieś z dnia 26 sierpnia 2020 r. Przyjęty dokument nie jest aktem prawa miejscowego, ma jedynie charakter kierunkowy, wyznaczone i opisane w nim zadania są wytyczną dla realizowania polityki środowiskowej na terenie gminy, stawiając jednocześnie szereg zadań inwestycyjnych i pozainwestycyjnych do wykonania w ciągu 4 kolejnych lat. Wytyczone zadania mają w sposób optymalny pomagać kształtować ład przestrzenny, zgodny z bieżącymi wymogami ochrony środowiska. Realizacja części zadań wymaga dużych nakładów finansowych i współdziałania – tak urzędów administracji publicznej, jak i przedsiębiorstw i organizacji pozarządowych. Efekty realizacji wytyczonych zadań obserwowane są zwykle w długim horyzoncie czasowym, przy założonej ciągłości realizacji zadań poprawy i utrzymania stanu środowiska.

Gmina Reńska Wieś systematycznie realizuje zadania poprawiające stan środowiska naturalnego (w zakresie m.in. gospodarki odpadami, ochrony powietrza, gospodarki wodno-ściekowej, ochrony powierzchni ziemi, ochrony przed hałasem, ochrony przyrody i krajobrazu, edukacji ekologicznej). Przygotowane zostały (w formie osobnych opracowań) raporty z realizacji Programu

Ochrony Środowiska dla Gminy Reńska Wieś, których zapisy wskazują na systematyczną realizację zadań poprawiających stan środowiska naturalnego we wszystkich obszarach interwencji.

Ocena stopnia realizacji zadań wytyczonych w przyjętym Programie Ochrony Środowiska:

Przyjęty Program Ochrony Środowiska formułował zadania inwestycyjne i pozainwestycyjne tak dla Gminy Reńska Wieś, jak również dla szeregu instytucji i przedsiębiorstw uczestniczących w wywieraniu wpływu na stan środowiska na terenie Gminy. Określenie stanu ich realizacji nie jest sprawą oczywistą i prostą ze względu na szereg elementów wpływających na realizację zadań, w tym m.in.:

- zmiany sytuacji ekonomiczno – gospodarczej kraju, województwa, powiatu i gminy,
- zmiany priorytetów realizacyjnych w okresie obowiązywania programu,
- zmiany celów i priorytetów w Polityce Ekologicznej Państwa (uległa w międzyczasie zmianie).

DZIAŁANIA SYSTEMOWE:

Edukacja ekologiczna:

Zadania w dziedzinie edukacji ekologicznej traktowane są priorytetowo, ze względu na świadomość pokładania w tym elemencie ochrony środowiska znacznych nadziei i spodziewanych korzyści w długoterminowym horyzoncie czasu. Realizowane były głównie przez placówki oświatowe z terenu gminy oraz przez organizacje pozarządowe.

Na terenie Gminy Reńska Wieś prowadzone są cykliczne akcje i projekty edukacyjne:

- Kampanie edukacyjne w ramach programu „Czyste Powietrze”,
- „Dzień Ziemi”,
- „Sprzątanie świata”,
- Rozprowadzanie ulotek, broszur nt. wymiany źródeł ciepła i edukacji ekologicznej,
- Organizacja rajdów rowerowych.

Zarządzanie środowiskowe:

Urząd Gminy Reńska Wieś realizuje na bieżąco zadania związane z udostępnianiem informacji o środowisku i jego ochronie. Informacje dotyczące środowiska zawarte są na stronie internetowej w Biuletynie Informacji Publicznej Urzędu Gminy Reńska Wieś i dotyczą kart informacyjnych związanych m.in. z gospodarką odpadami, wycinką drzew itp. Są publikowane teksty obowiązujących dokumentów strategicznych gminy oraz decyzji o środowiskowych uwarunkowaniach zgody na realizację planowanych inwestycji.

Oprócz tego organizowane są cykliczne akcje informacyjne dotyczące gospodarki odpadami, a wynikające z nowych przepisów, czystości i porządku w gminie oraz gospodarowania zużytym sprzętem. Zgodnie z terminami określonymi w dokumentach nadrzędnych przygotowywane są odpowiednie dokumenty właściwe dla szczebla gminnego.

Realizowane zadania przebiegały zgodnie z obowiązującym stanem prawnym. W zarządzaniu środowiskiem wykorzystywane są:

- Program Ochrony Środowiska dla Gminy Reńska Wieś,
- Studium Uwarunkowań i Kierunków Zagospodarowania Przestrzennego Gminy Reńska Wieś,
- miejscowe plany zagospodarowania przestrzennego,
- Strategia Rozwoju Gminy Reńska Wieś na lata 2016-2025,
- Plan Gospodarki Niskoemisyjnej dla Gminy Reńska Wieś,
- Program ochrony powietrza dla strefy opolskiej.

OCHRONA ZASOBÓW NATURALNYCH.

Zachowanie bogatej różnorodności biologicznej, ochrona przyrody:

Realizowane zadania dotyczyły głównie bieżącego utrzymania, pielęgnacji terenów zieleni, skwerów, zieleni przyulicznej i zieleni izolacyjno-osłonowej wzdłuż ciągów komunikacyjnych na terenach będących własnością Gminy. Kształtowano tereny zieleni ogólnodostępnej oraz przeprowadzano prace pielęgnacyjne drzewostanów. Prowadzono ochronę gatunkową zwierząt, tworzone nowe siedliska zwierząt (Nadleśnictwa). Szereg zadań realizowany był przez placówki oświatowe z terenu gminy oraz Nadleśnictwa. Zadania realizowane przez Nadleśnictwa to m.in. ochrona naturalnej bioróżnorodności ekosystemów leśnych, ochrona stanowisk roślin chronionych

i lasów wodochronnych, doradztwo w zakresie gospodarki leśnej oraz ewidencja i legalizacja pozyskiwanego drewna. Działania prowadzone przez Gminę dotyczyły m.in. utrzymania terenów zielonych i rekreacyjnych, wykonania zabiegów pielęgnacyjnych zieleni, sadzenia drzew, uzupełniania drzewostanu, zakupu drzewek, krzewów na tereny zielone położone w m. Reńska Wieś wraz z niezbędnymi materiałami oraz ich posadzenie.

Ochrona lasów:

Tereny przeznaczone do zalesień wprowadzone są do miejscowych planów zagospodarowania przestrzennego. Zalesienia prowadzone są pod nadzorem odpowiednich służb Nadleśniczych. Zalesieniu podlegają m.in. grunty nieprzydatne rolniczo. Prowadzony jest stały monitoring środowiska leśnego w celu przeciwdziałania pożarom, chorobom i degradacji. Prowadzone są działania związane ze zwiększaniem różnorodności gatunkowej lasów i ich przebudowy zgodnie z siedliskiem, a także edukacja ekologiczna.

Porównanie podstawowych wskaźników w zakresie ochrony przyrody i gospodarki leśnej przedstawia tabela poniżej:

Tabela 1. Porównanie podstawowych wskaźników za lata 2019 i 2022.

Wskaźnik	2019	2022	Uwagi
Powierzchnia obszarów prawnie chronionych	517,03 ha	517,03 ha	Powierzchnia obszarów prawnie chronionych nie uległa zmianie
Powierzchnia obszarów chronionego krajobrazu	514,23 ha	514,23 ha	Powierzchnia obszarów chronionego krajobrazu nie uległa zmianie
Powierzchnia użytków ekologicznych	2,80 ha	2,80 ha	Powierzchnia użytków ekologicznych nie uległa zmianie
Liczba pomników przyrody	2	2	Liczba pomników przyrody nie uległa zmianie.
Wskaźnik lesistości	9,4 %	9,4 %	Wskaźnik lesistości gminy nie uległ zmianie

Źródło: GUS, Bank Danych Lokalnych.

POPRAWA JAKOŚCI ŚRODOWISKA I BEZPIECZEŃSTWA EKOLOGICZNEGO.

Ochrona powietrza atmosferycznego:

Zadania związane z ochroną powietrza atmosferycznego oraz z poprawą jego jakości realizowane były w zakresie:

- przeprowadzania działań termomodernizacyjnych obiektów publicznych i prywatnych na terenie gminy,
- realizacji działań zaplanowanych w Planie Gospodarki Niskoemisyjnej dla Gminy Reńska Wieś,
- modernizacji i rozbudowy nawierzchni dróg publicznych, ulic i chodników,
- prowadzonych działań związanych z edukacją ekologiczną,
- kontynuacji modernizacji ogrzewania węglowego na ogrzewanie proekologiczne,
- prowadzenia działań promujących ogrzewanie zmniejszające emisję zanieczyszczeń do powietrza i działań edukacyjnych,
- publikacji w mediach o możliwości dofinansowania do wymiany pieców c.o. oraz montażu urządzeń proekologicznych wspomagających ogrzewanie.

Tabela 2. Porównanie podstawowych wskaźników za lata 2019 i 2022.

Wskaźnik	2019	2022	Uwagi
Emisja zanieczyszczeń pyłowych z zakładów szczególnie uciążliwych*	168 Mg	193 Mg	Nastąpił wzrost emisji zanieczyszczeń pyłowych o 25 Mg/rok
Emisja zanieczyszczeń gazowych z zakładów szczególnie uciążliwych*	1 270 518 Mg	1 038 644 Mg	Nastąpił spadek emisji zanieczyszczeń gazowych o 231 874 Mg/rok

Źródło: GUS, Bank Danych Lokalnych.

Uwaga: *dane dla powiatu kędzierzyńsko-kozielskiego

Ochrona wód powierzchniowych i podziemnych, gospodarka wodno-ściekowa:

Realizowane zadania związane były głównie z rozbudową i modernizacją kanalizacji sanitarnej, modernizacjami oczyszczalni ścieków, poprawą jakości wody dostarczanej użytkownikom do spożycia, racjonalizacji poboru wody oraz stymulacją odbiorców do jej oszczędzania, rozbudową sieci kanalizacji deszczowej, intensyfikacją kontroli miejsc nielegalnego odprowadzania ścieków do wód powierzchniowych i do ziemi. Istotną sprawą jest nadal konieczność usystematyzowania spraw związanych z odprowadzaniem wód opadowych (deszczowych) – konieczność opracowania niezbędnej dokumentacji celem uzyskania pozwoleń wodno – prawnych.

Oceniając realizację Programu ochrony środowiska w zakresie ochrony wód powierzchniowych i podziemnych należy stwierdzić, iż zapewnienie odpowiedniej ilości i jakości wody dla ludności przebiega zgodnie z procedurami ustalonymi Prawem wodnym.

Ochrona zasobów wodnych jest realizowana poprzez procedury udzielania decyzji wodnoprawnych przez Państwowe Gospodarstwo Wodne Wody Polskie.

Tabela 3. Porównanie podstawowych wskaźników za lata 2019 i 2022.

Wskaźnik	2019	2022	Uwagi
Długość sieci wodociągowej	119,4	121,7	Długość sieci wodociągowej wzrosła o 1,7 km
Liczba przyłączy wodociągowych	2 167	2 207	Liczba przyłączy wodociągowych wzrosła o 40 szt.
Długość sieci kanalizacyjnej	91,36	95,15	Długość sieci kanalizacyjnej wzrosła o 3,79 km
Liczba przyłączy kanalizacyjnych	1 777	1 883	Liczba przyłączy kanalizacyjnych wzrosła o 106 szt.

Źródło: GUS, Bank Danych Lokalnych UG w Reńskiej Wsi

Racjonalne gospodarowanie zasobami wodnymi:

Z uwagi na wprowadzenie nowych technologii oraz uwarunkowania ekonomiczne większość przedsiębiorstw, instytucji oraz mieszkańców realizuje zadania w celu osiągnięcia zrównoważonego wykorzystania surowców, materiałów, wody i energii m.in. poprzez:

- wymianę starych odcinków sieci wodociągowej z zastosowaniem nowych technologii oraz stosowanie doszczelniaczy przy usuwaniu awarii,
- remonty sieci wodociągowych i kanalizacji sanitarnej przed wykonaniem remontu dróg,
- stosowanie w miarę możliwości zamkniętych układów wody.

Gospodarka odpadami:

W ramach realizacji zadań z zakresu gospodarki odpadami wdrożono, a następnie usprawniano nowy system gospodarowania odpadami komunalnymi. Ponadto pozyskiwano środki finansowe dla osób fizycznych na dofinansowanie kosztów związanych z demontażem konstrukcji budowlanych zawierających azbest oraz wspierano działania z edukacji ekologicznej związane z właściwym gospodarowaniem odpadami.

Tabela 4. Porównanie podstawowych wskaźników za lata 2019 i 2022.

Wskaźnik	2019	2022	Uwagi
Zmieszane odpady zebrane w ciągu roku	1 601,48 Mg	1 272,78 Mg	Ogólna ilość odpadów zmieszanych zebrana z terenu gminy zmalała o 328,70 Mg
Masa odpadów komunalnych zebranych selektywnie	1 132,82 Mg	2 162,44 Mg	Ilość odpadów komunalnych zebrana z terenu gminy w sposób selektywny wzrosła o 1 029,62 Mg
Udział odpadów komunalnych zebranych selektywnie w ogólnej masie zebranych odpadów	41,4 %	63,0 %	Udział odpadów komunalnych zebranych w sposób selektywny w stosunku do ogólnej ilości

			zebranych z terenu gminy odpadów wzrósł o 34,3 punktu procentowego
--	--	--	--

Źródło: bdl.stat.gov.pl

Ochrona przed hałasem:

Zadania związane z ochroną przed hałasem realizowane były m.in. przez Gminę Reńska Wieś i zarządców dróg. Związane były głównie z modernizacją i przebudową dróg na terenie gminy. Na bieżąco działania uwzględniane są na etapie wprowadzania zmian do studiów uwarunkowań i kierunków zagospodarowania przestrzennego oraz w miejscowych planach zagospodarowania przestrzennego (np. określenia wpływu lokalizacji przedsięwzięć uciążliwych dla środowiska w zakresie hałasu).

Tabela 5. Porównanie podstawowych wskaźników za lata 2019 i 2022.

Wskaźnik	2019	2022	Uwagi
Liczba pojazdów ogółem zarejestrowanych na terenie powiatu*	70 502	74 879	Nastąpił wzrost liczby pojazdów ogółem o 4 377 pojazdów.

Źródło: GUS, Bank Danych Lokalnych.

Uwaga: *dane dla powiatu kędzierzyńsko-kozielskiego

Promieniowanie elektromagnetyczne:

Zadania w zakresie ograniczania wpływu, monitorowania i pomiarów wykonuje GIOŚ-RWMŚ, nie leżą one w kompetencjach Wójta Gminy Reńska Wieś.

Ochrona gleb i powierzchni ziemi:

Zadania w zakresie ochrony powierzchni ziemi realizowane były m.in. przez wprowadzanie odpowiednich zapisów w miejscowych planach zagospodarowania przestrzennego, zabezpieczając dotychczasowe elementy litosfery i wprowadzając działania prewencyjne, m.in. dotyczące strefowania poszczególnych zamierzeń, stref ochronnych, granic obszarów etc. Ośrodki szkolenia rolniczego oraz gminy prowadziły doradztwo rolnicze, ukierunkowane na prawidłowe dawkowanie i wykorzystanie nawozów sztucznych.

Ochrona zasobów kopalin:

Prowadzone działania zmierzały do minimalizacji presji wywieranej na środowisko w procesie eksploatacji złóż i rekultywacji terenów poeksploatacyjnych i ograniczenia negatywnego oddziaływania eksploatacji surowców.

Zagrożenie powodzią

Zadania minimalizacji zagrożeń powodzią należą do zadań wielopoziomowych, w gestii zadań zrealizowanych, należy zaznaczyć zwracanie uwagi na zagrożenia powodziowe przy okazji wprowadzania zmian do miejscowych planów zagospodarowania przestrzennego w gminach (dot. m.in. zmian użytkowania gruntów rolnych (wprowadzanie użytków zielonych)). Wszystkie warunki i zasady ochrony przeciwpowodziowej są wprowadzane do Studiów Uwarunkowań i Kierunków Zagospodarowania Przestrzennego gminy oraz do planów zagospodarowania przestrzennego gminy. Najtrudniejszą sprawą są w przypadku tych inwestycji są kwestie związane z finansowaniem inwestycji.

Zapobieganie poważnym awariom:

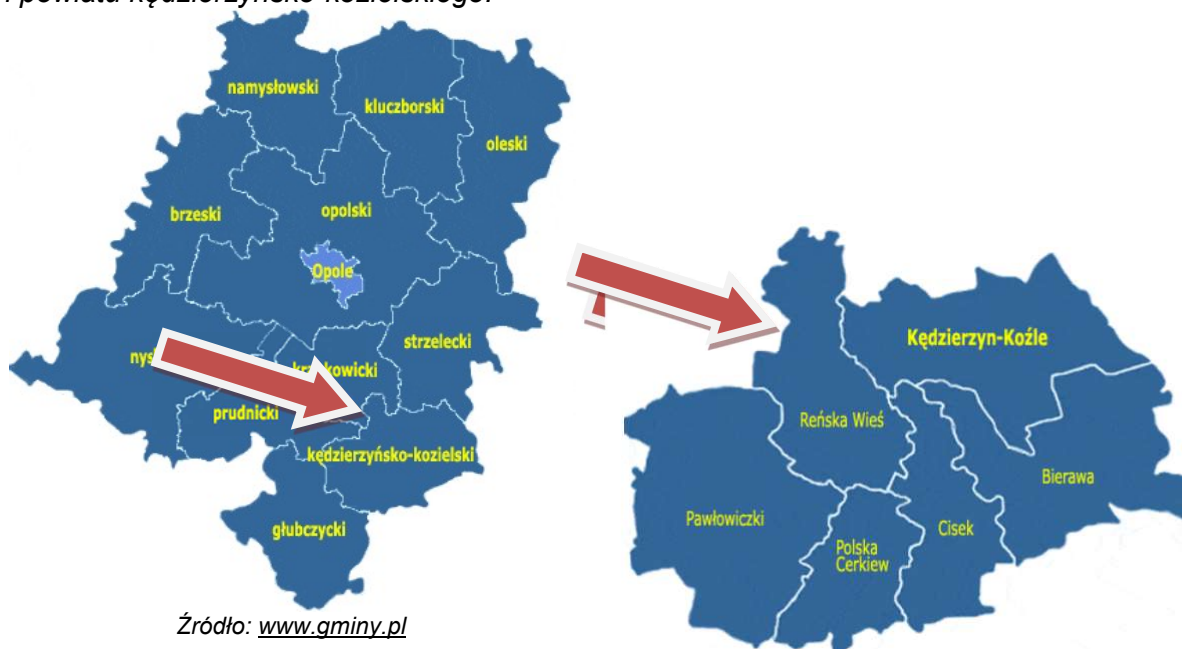
Zadania wykonywane były m.in. przez przedsiębiorstwa, Powiatowe Centrum Zarządzania Kryzysowego w Kędzierzynie-Koźlu, Urząd Gminy Reńska Wieś, Państwową i Ochotniczą Straż Pożarną oraz WIOŚ.

6. OKREŚLENIE, ANALIZA I OCENA ISTNIEJĄCEGO STANU ŚRODOWISKA ORAZ POTENCJALNYCH ZMIAN TEGO STANU W PRZYPADKU BRAKU REALIZACJI PROJEKTOWANEGO DOKUMENTU

6.1. CHARAKTERYSTYKA OGÓLNA GMINY REŃSKA-WIEŚ

Gmina Reńska Wieś położona jest w województwie opolskim w powiecie kędzierzyńsko – kozielskim. Przez obszar Gminy przepływa rzeka Odra z jej dopływami: Swornicą, Olchą i Stradunią. Sieć osadnicza jest stosunkowo równomiernie rozmieszczona. Znacząca część ludności (45 %) znajduje zatrudnienie w gospodarce rolnej. Wielu mieszkańców Gminy znajduje zatrudnienie poza jej terenem głównie w zakładach przemysłowych i placówkach usługowych Kędzierzyna – Koźla. Ze względu na rolniczy charakter Gminy i dobrą jakość gleb przemysł jest słabo rozwinięty. Gmina Reńska Wieś posiada dobrą sieć dróg krajowych, wojewódzkich i powiatowych.

Rysunek 1. Gmina Reńska Wieś na tle podziału administracyjnego województwa opolskiego i powiatu kędzierzyńsko-kozielskiego.



Źródło: www.gminy.pl

Sytuacja demograficzna

Liczba mieszkańców w Gminie Reńska Wieś na koniec 2023 r. wynosiła 8 141 osób. W porównaniu z 2020 r. liczba ludności nie uległa zmianie. Średnia gęstość zaludnienia na terenie Gminy Reńska Wieś na koniec 2023 r. wyniosła ok. 83 osoby/km².

Tabela 6. Liczba ludności w Gminie Reńska Wieś

Cały obszar Gminy	jednostka	2020	2021	2022	2023
Ludność ogółem	[osoba]	8 141	8 119	8 131	8 141
Kobiety	[osoba]	4 179	4 154	4 161	4 162
Mężczyźni	[osoba]	3 962	3 965	3 970	3 979

Źródło: Dane GUS.

Warunki klimatyczne

Warunki klimatyczne Gminy Reńska Wieś należą do bardzo dobrych. Gmina leży w opolskiej (nadodrzańskiej) krainie klimatycznej. Krainę tę charakteryzuje przewaga wpływów oceanicznych nad kontynentalnymi, a amplitudy są mniejsze od przeciętnych w Polsce. Przeciętna ilość opadów atmosferycznych w roku waha się między 600, a 700 mm. Liczba dni z opadem śnieżnym należy tu do najniższych w Polsce.

Jednym z głównych elementów kształtujących klimat lokalny są warunki naturalne wynikające z ukształtowania terenu. Biorąc je pod uwagę, teren Gminy można podzielić na:

- obszary o mniej korzystnych dla mieszkańców warunkach klimatycznych - zaleganie chłodnego i wilgotnego powietrza, większa częstotliwość przymrozków przygruntowych, mgieł i inwersji termicznych (dolina rzeki Odry, i innych cieków oraz obniżenia terenu) i innych cieków oraz obniżenia terenu/, - wschodnia część Gminy
- obszary o korzystniejszych warunkach (tereny wysoczyzny, zbocza i płaszczyny wzniesień) - zachodnia część Gminy.

Ukształtowanie powierzchni, geomorfologia

Według regionalizacji fizyczno - geograficznej J. Kondrackiego gmina Reńska Wieś leży w obrębie makroregionu Niziny Śląskiej. Północno-wschodnia i wschodnia część gminy (przy dolinie Odry) należy do mezoregionu Kotliny Raciborskiej. Pozostały obszar leży w obrębie mezoregionu Płaskowyżu Głubczyckiego.

Na ukształtowanie terenu Gminy Reńska Wieś zasadniczy wpływ mają dwie jednostki morfologiczne:

- obszar wysoczyzny plejstoceniowej Płaskowyżu Głubczyckiego,
- obniżenie Kotliny Raciborskiej.

Kotlina Raciborska - stanowi część trzeciorzędowego zapadliska przedkarpackiego i jest najdalej wysuniętą częścią Niziny Śląskiej w górnym biegu rzeki Odry. Kotlina jest obszarem płaskim, o mało urozmaiconej rzeźbie terenu. Jej dno wypełnione piaskami nie przekracza wysokości 200 m n.p.m. Elementem urozmaicającym monotonną rzeźbę terenu jest stosunkowo gęsta sieć cieków i starorzecza Odry, a także wyraźna krawędź, którą dolina przechodzi w obszar wysoczyznowy.

Płaskowyż Głubczycki - to dosyć wysoko wzniesiona równina porozcinana licznymi dolinami. Rzeźba terenu od płasko-równinnej przechodzi w nisko-pagórkowatą i pagórkowatą (południowa i zachodnia część Gminy).

Ukształtowanie terenu Gminy jest średnio urozmaicone, o wysokościach bezwzględnych od 165 do 214 m n.p.m. Deniwelacje terenu dochodzą tu do 40-50 m. Najniżej położony jest wschodni obszar Gminy - wzdłuż doliny Odry. Występuje tam szerokie i płaskie obniżenie o wysokości ok. 165 m n.p.m. Obszarem najwyższym, o najbogatszej rzeźbie terenu jest południowa część Gminy. Największe różnice poziomów występują w obrębie głęboko wciętych dolin rzecznych o stromych zboczach, zwłaszcza Swornicy i Olchy.

Analiza zagospodarowania przestrzennego

Podstawowe funkcje Gminy ukształtowały się w wyniku jej położenia w strefie uprzemysłowienia i urbanizacji, Gmina znajduje się w bezpośrednim sąsiedztwie dużego ośrodka przemysłowego jakim jest miasto Kędzierzyn - Koźle oraz w sąsiedztwie GOP-u (Górnośląskiego Okręgu Przemysłowego). W Gminie występuje złożoność funkcji:

- mieszkalnictwo,
- rolnictwo,
- przemysł wydobywczy (w najbliższym czasie planowane wydobywanie kruszyw naturalnych).

Strukturę przestrzenną Gminy Reńska Wieś charakteryzują:

- stosunkowo duże obszary użytków czysto rolnych,
- niski stopień zalesienia,
- równomiernie rozmieszczona sieć osadnicza,
- wyodrębniająca się w krajobrazie Gminy dolina rzeki Odry,
- przebieg dróg kolejowych i drogowych o znaczeniu ponadregionalnym i regionalnym.

Podstawową funkcją Gminy jest rolnictwo i mieszkalnictwo. Funkcja rolnicza i mieszkaniowa występuje we wszystkich jednostkach osadniczych Gminy i jest wynikiem korzystnych uwarunkowań przestrzennych Gminy.

Sieć osadnicza Gminy jest stosunkowo równomiernie rozmieszczona na obszarze Gminy i obejmuje 15 jednostek osadniczych: Bytków, Dębowa, Długomiłowice, Gierałtówce, Kamionka, Komorno, Łężce, Mechnica, Naczysławki, Poborszów, Pociękarb, Pokrzywnica, Radziejów, Reńska Wieś, Więszczyce. Najbardziej zainwestowanymi urbanistycznie są wsie Reńska Wieś, Więszczyce, Długomiłowice. Nie wykształciły one jednak charakterystycznych dla wsi centrów usługowych. Zarówno obiekty usługowe, produkcyjne jak i zabudowa mieszkaniowa rozwijała się głównie wokół istniejących dróg i ulic. Ogólnie cechuje gminę skupienie zabudowy w poszczególnych wsiach. Przeważa zabudowa niska, 1, 1/2 i 2 kondygnacyjna, o charakterze zainwestowania rolniczym (zagrodowym) i jednorodzinym.

6.2. OCENA STANU ŚRODOWISKA

Wody powierzchniowe

Teren Gminy Reńska Wieś położony jest w dorzeczu Odry. Istniejąca sieć rzeczna jest stosunkowo bogata. Wschodnia część Gminy leży w obrębie bezpośredniej zlewni Odry, a z pozostałego obszaru wody odprowadzane są do zlewni Olchy, Kanału Sukowickiego, Potoku Ligockiego i Potoku Gościęcina, które mają także wiele bezimiennych dopływów. Oprócz tego w dolinie Odry są jeszcze drobne i krótkie ciek, dopływy Odry, a także gęsta sieć rowów melioracyjnych.

Odra - jest największym ciekim wodnym województwa i Gminy. Ma ona duży wpływ na kształtowanie się warunków wodnych i klimatycznych obszaru Gminy. Wyznacza ona wschodnią granicę gminy (od wsi Poborszów do Mechnicy). Docelowo stan czystości Odry powinien osiągnąć II klasę czystości.

Potok Ligocki (Swornica) stanowiąca dopływ Straduni, bierze swój początek poza granicami Gminy. Płyńce po zachodniej części Gminy.

Olcha (Olsza) bierze swój początek na gruntach Gminy Pawłowiczki, a bieg swój kończy w Kanale Sukowickim, którego wody wpadają do Odry. Ciek ten wpływa na teren Gminy Reńska Wieś w sąsiedztwie wsi Gierałtówce, a następnie przepływa przez grunty wsi Długomiłowice, Dębowa, Reńska Wieś. Docelowo powinna osiągnąć I klasę czystości.

Urozmaiceniem sieci rzecznej są zbiorniki wodne: starorzecza Odry oraz sztuczne zbiorniki, w tym największe, powstałe na bazie wyrobiska poeksploatacyjnego żwiru "Dębowa" o powierzchni ok. 65 ha. W latach pięćdziesiątych zaczęto wykopywać piasek a w połowie lat siedemdziesiątych zakończono prace. Podczas wydobywania tego surowca mineralnego powstał jeszcze jeden duży zbiornik, który podczas prac częściowo zasypano. Dębowa nadaje się jako kąpielisko nie tylko przez wypożyczalnie sprzętu i strzeżone miejsca ale i przez czystą wodę. Wody Dębowej zamieszkuje większość ryb wód stojących.

Wody podziemne

Gmina Reńska Wieś leży w obrębie części południowej i w zasięgu mioceńskiego (sarmatu) zbiornika wód podziemnych. Występują w nim wody naporowe o ciśnieniu subartezyjskim i artezyjskim. Poziom trzeciorzędowy wraz z głębokim poziomem wodonośnym struktury rynnowej jest udokumentowany regionalnie i obejmuje swym obszar gminy.

Pod terenem gminy zalega Główny Zbiornik Wód Podziemnych GZWP 332 Subniecka kędzierzyńsko – kozielska w dwóch pokładach wymagających ochrony:

- zbiornik czwartorzędowy (rywna Koźle- Kędzierzyn - Rudy) objęty strefą najwyższej ochrony (ONO), (dolina Odry),
- zbiornik trzeciorzędowy, objęty strefą wysokiej ochrony (OWO) - (teren całej Gminy).

GZWP 332 – Subniecki kędzierzyńsko – głubczyckiej tzw. Basen Sarmacki to zbiornik wód podziemnych o ośrodku porowym, obejmujący swym zasięgiem połączone hydraulicznie struktury wodonośne trzeciorzędowe sarmatu i tzw. głębokiego czwartorzędu o szacunkowych zasobach dyspozycyjnych 130000 m³/24 h i średniej głębokości ujęć 80m – 120m. Zbiornik ten rozciąga się na rozległym obszarze od Białej na zachodzie, przez Kędzierzyn-Koźle, do terenów leżących przed

Gliwicami na wschodzie. Stanowi podstawowe źródło zasilania w wodę terenów zurbanizowanych rejonu Kędzierzyna - Koźła, a przede wszystkim zakładów przemysłowych Kędzierzyna - Koźła, Blachowni i Zdieszowic. Zbiornik GZWP 332 to rozległa niecka, której dno stanowią łupki i szarogłazy karbonu, zalegające na głębokości około 550 m p.p.t. Lokalnie przykryte są one cienką warstwą wapieni i dolomitów triasu (zalegająca na głębokościach 508 – 550 m p.p.t.), warstwa wapieni i margli kredy (zalegająca do około 390 m p.p.t.) oraz cienka warstwa ilów marglistych i piasków drobnych tortonu. Cała nieckę wypełniają utwory trzeciorzędowe miocenu górnego - sarmatu, o miąższości 150 – 200 m w środkowej części basenu. Zbiornik ten jest zasilany na drodze bezpośredniej infiltracji opadów atmosferycznych i wód powierzchniowych na jego wychodniach. Wody podziemne zbiornika GZWP 332 są intensywnie eksploatowane przez istniejące na tym terenie zakłady przemysłowe oraz liczne ujęcia komunalne. Nadmierna eksploatacja wód zbiornika doprowadziła do powstania rozległego regionalnego leja depresji w jego centralnej części tj. na obszarze miasta Kędzierzyn - Koźle i Zdieszowice. Dodatkowym perspektywicznym źródłem wód podziemnych mogą być również wody podziemne związane ze współczesną doliną Odry oraz wody z bezpośredniej infiltracji wzdłuż rzeki.

Podział obszaru Polski na 176 części JCWPd wskazuje, że na terenie Gminy Reńska Wieś znajduje się JCWPd nr 127 i 142.

Walory przyrodnicze gminy.

Na terenie Gminy Reńska Wieś ustanowiono następujące formy ochrony przyrody:

- Obszary Chronionego Krajobrazu - Łęg Zdieszowicki,
- Obszary Natura 2000 - Łęg Zdieszowicki – obszar siedliskowy,
- Użytek ekologiczny „Naczysławki”,
- Pomniki przyrody.

Powierzchnia obszarów chronionych na terenie Gminy Reńska Wieś stanowi ok. 5,3 % powierzchni gminy.

Obszar Chronionego Krajobrazu - Łęg Zdieszowicki

został ustanowiony rozporządzeniem nr 0151/P/16/2006 Wojewody Opolskiego z dnia 6 maja 2006 roku w sprawie obszarów chronionego krajobrazu. Jest to najmniejszy obszar chronionego krajobrazu w województwie opolskim. Zajmuje powierzchnię 600 ha. Położony jest w kotlinie Raciborskiej między Zdieszowicami, Mechnicą i Poborszowem, około 10 km na południe od Krapkowic. Około 75 % jego powierzchni należy do gminy Reńska Wieś, a jedynie 75 ha położonych jest na terenie miasta Zdieszowice. Łęg stanowi unikatową na terenie województwa enklawę dobrze zachowanych lasów liściastych w dolinie Odry z licznymi jej naturalnymi starorzeczami. Najczęściej występują tu lasy pośrednie między łęgiem i gradem. Ich przejściowy charakter jest związany z uregulowaniem koryta Odry, co spowodowało pogorszenie warunków wodnych i glebowych. W drzewostanie dominuje dąb szypułkowy oraz miejscami grab zwyczajny. W runie masowo zakwitają: objętą ochroną prawną śnieżyczka przebiśnieg, kokorycz pełna, złoć żółta, ziarnopłon wiosenny, zawilec gajowy i czosnek niedźwiedzi, kruszczyk siny. Spotkać tu można cebulicę dwulistną, która ze względu na rzadkość występowania została umieszczona na „Czerwonej liście roślin naczyniowych województwa opolskiego”. Nie mniej interesująca jest również roślinność starorzeczy Odry. Występują tu: grzybień biały, grażel żółty oraz osoka aloesowata. Bardzo dobrze rozwinięta jest warstwa krzewów z dużym udziałem czeremchy, jarząba oraz kruszyny. Ważnym i charakterystycznym elementem obszaru jest jedno z dwóch w województwie opolskim, stanowisko skrzypu olbrzymiego. Na obszarze Łęgu Zdieszowickiego stwierdzono łącznie 106 gatunków zwierząt chronionych, w tym 6 gatunków bezkręgowców, z kręgowców - 4 gatunki ryb, 7 gatunków płazów, 4 gatunki gadów, 7 gatunków ssaków oraz najliczniejsza grupa - 78 gatunków ptaków. Znajdują się tu stanowiska łęgowe zimorodka, dzięcioła zielonosiwego, sowy uszatej, muchołówki białoszyjej oraz remiza, którego charakterystyczne, workowate i wiszące na drzewach gniazda spotkać możemy nad Odra i jej starorzeczach. Do najciekawszych stwierdzonych tu ptaków przelotnych należą m. in. orzeł bielik, trzmiełodaj i dzięcioł białogrzybiety.

Obszar Natura 2000 - Łęg Zdzieszowicki

Kompleks dobrze zachowanych, lecz nieco grądowiejących łągów jesionowo-wiązowych nad Odrą. Jedyne taki zachowany kompleks w tej części doliny Odry. Ostoja zlokalizowana jest na terenach zalewowej doliny Odry na najniższych terasach holoceniowych. W pokrywie geologicznej i glebowej dominują ciężkie mady. Lokalnie występują namuły. W obrębie ostoi zlokalizowane są starorzecza Odry znajdujące się w różnych stadiach rozwoju geomorfologicznego i sukcesji ekologicznej.

Ważna ostoja lasów łągowych i grądów połgowych, charakterystyczny krajobraz doliny Odry, największy płat lasu łągowego na pd. od Opola.

Użytki ekologiczne

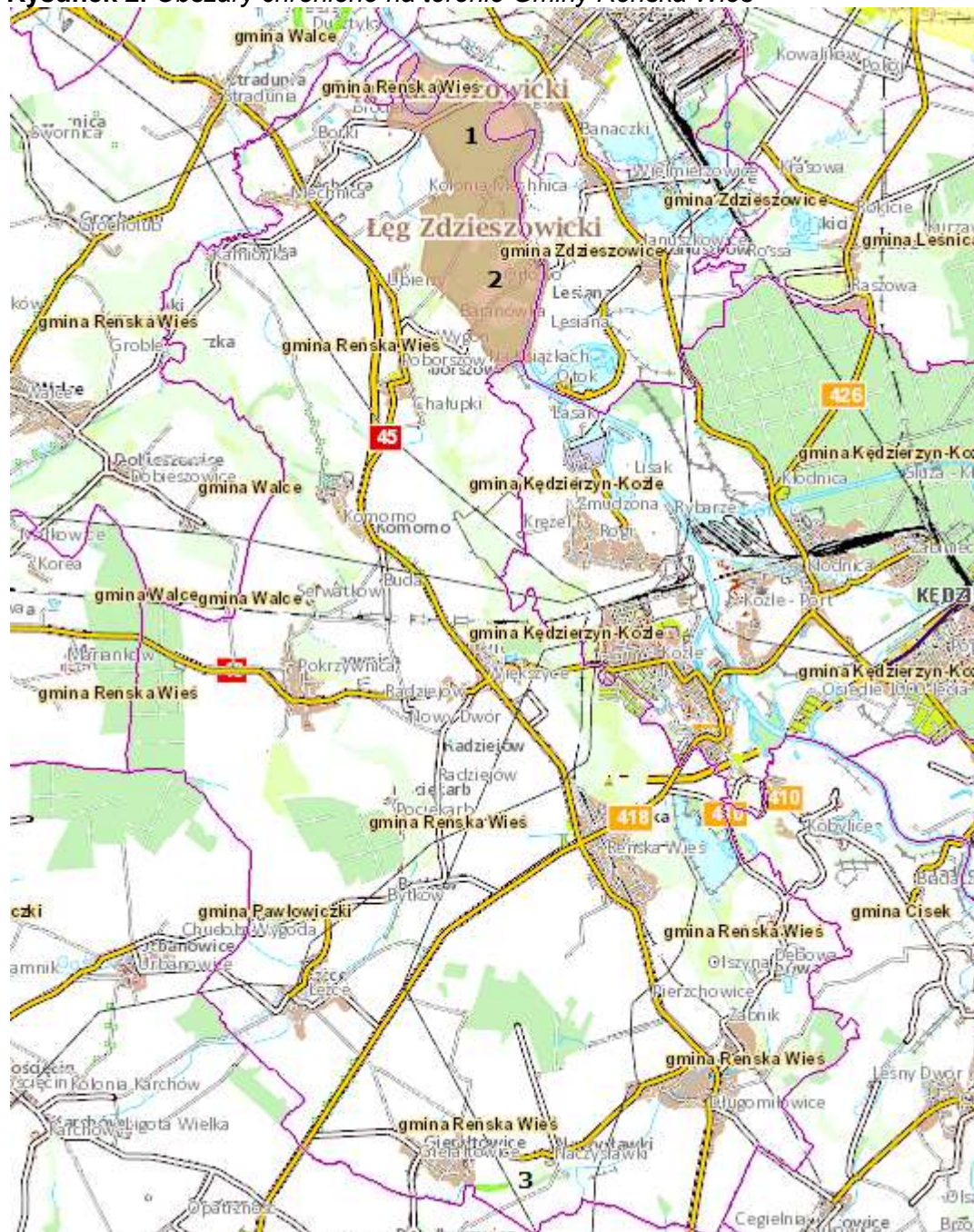
Użytkami ekologicznymi są zasługujące na ochronę pozostałości ekosystemów mających znaczenie dla zachowania różnorodności biologicznej - naturalne zbiorniki wodne, śródpolne i śródleśne oczka wodne, kępy drzew i krzewów, bagna, torfowiska, wydmy, płaty nieużytkowanej roślinności, starorzecza, wychodnie skalne, skarpy, kamieńce, siedliska przyrodnicze oraz stanowiska rzadkich lub chronionych gatunków roślin, zwierząt i grzybów, ich ostoje oraz miejsca rozmnażania lub miejsca sezonowego przebywania.

Tabela 7. Użytki ekologiczne na terenie Gminy Reńska Wieś.

Numer obiektu w dokument. wojewody	Forma ochrony (drzewo/głaz)	Gmina	Podstawa prawna
Naczysławki	śródleśna łąka, miejsce łągowe ptactwa wodno - błotnego	Reńska Wieś	Dz. Urz. Woj. Opolskiego z dnia 8 grudnia 2003r. Nr 109 poz. 2304

WWW. RDOŚ Opole

Rysunek 2. Obszary chronione na terenie Gminy Reńska Wieś



Źródło: Regionalna Dyrekcja Ochrony Środowiska, opracowanie własne.

OZNACZENIA

-  granica gminy
-  **1** Obszar Chronionego Krajobrazu - Łęg Zdzieszowicki
-  **2** Obszar Natura 2000 - Łęg Zdzieszowicki
-  **3** Użytek ekologiczny - Naczystawki

Pomniki przyrody

Na podstawie ustawy z dnia 16 kwietnia 2004 r. o ochronie przyrody (Dz. U. 2016 r., poz. 2134 - tekst jednolity ze zm.) pomnikami przyrody są pojedyncze twory przyrody żywej i nieożywionej lub ich skupiska, o szczególnej wartości przyrodniczej, naukowej, kulturowej, historycznej lub

krajobrazowej oraz odznaczające się indywidualnymi cechami, wyróżniającymi je wśród innych tworów, okazałych rozmiarów drzewa i krzewy gatunków rodzimych lub obcych, źródła, wodospady. Na terenie Gminy Reńska Wieś znajdują się obecnie 2 pomniki przyrody.

Tabela 8. Wykaz pomników przyrody na terenie Gminy Reńska Wieś

Lp	Nr rejestru wojewódzkiego	Obiekt	Miejscowość	Podstawa prawna
1.	1603062.248	Lipa drobnolistna - <i>Tilia cordata</i> ; pierśnica: 99cm; obwód: 311cm; wysokość: 19m	Reńska Wieś dz. nr ewid 31/36	Dz. Urz.Woj.Opolskiego z dnia 7 listopada 2005r. Nr 72, poz. 2231
2.	1603062.253	grupa drzew z gatunku płatan klonolistny (<i>Platanus acerifolia</i>) – 2 szt.	Reńska Wieś dz. nr ewid 31/36	Dz. Urz.Woj.Opolskiego z dnia 7 listopada 2005r. Nr 72, poz. 2231

Źródło: GDOŚ, 2024

Krajowa sieć ekologiczna Econet-Polska

Część obszaru Gminy Reńska Wieś podlega ochronie prawnej w ramach obszaru Natura 2000, obszaru chronionego krajobrazu i użytku ekologicznego. Jednakże aktualny układ przestrzenny obszarów nie zapewnia skutecznego powiązania zapewniającego swobodny przepływ materii, energii i informacji genetycznej w podstawowych ekosystemach oraz ochrony wszystkich typowych dla tego terenu biotopów, zbiorowisk roślinnych, stanowisk florystycznych i faunistycznych, przez co obniżona jest ich odporność biologiczna. Należy dążyć do zapewnienia ochrony obszarów cennych przyrodniczo dotychczas nie objętych ochroną (i nie ujętych w systemie NATURA 2000), ale ważnych z punktu widzenia zapewnienia spójności ekologicznej województwa. Sieć Econet-Polska obejmuje obszary o zachowanych walorach przyrodniczych, posiadające zdolność utrzymania równowagi ekologicznej oraz tereny pomocne w zachowaniu tych cech na obszarach sąsiednich. Sieć Econet składa się z trzech podstawowych struktur: obszarów węzłowych, korytarzy ekologicznych i obszarów wymagających unaturalnienia. Na terenie Gminy Reńska Wieś znajduje się korytarz ekologiczny o znaczeniu międzynarodowym - 19M Dolina Odry.

W regionalnej koncepcji zapobiegania rozproszeniu i przestrzennej izolacji obszarów chronionych Dolina rzeki Odry połączona jest z pozostałymi obszarami chronionymi w województwie:

- z Obszarem Chronionego Krajobrazu „Łęg Zdieszowicki” i Parkiem Krajobrazowym "Góra Św. Anny",
- z Obszarem Chronionego Krajobrazu „Rejon Wronin – Maciowakrze”.

Śródpolne i śródłukowe zadrzewienia i zakrzewienia

Zadrzewienia i zakrzewienia to pojedyncze drzewa lub krzewy bądź też ich skupiska nie stanowiące zwartych powierzchni leśnych. Występują one w formach: zadrzewień i zakrzewień w kształcie pasów, kęp, klinów biegnących wzdłuż szlaków komunikacyjnych lub cieków wodnych. Te formacje roślinne mają bardzo pozytywne znaczenie w ochronie ekosystemów rolniczych poprzez tłumienie hałasu, ograniczenie erozji wietrznej i wodnej gleby. Pełnią one funkcje ochronne, klimatyczne, krajobrazowe, estetyczne, a ponadto mogą dostarczać innych użytków ubocznych.

Zabytkowe parki podworskie i przypałacowe

Parki podworskie i przypałacowe łączą walory przyrodnicze i historyczne. Są one ważnym elementem środowiska przyrodniczego i kulturowego, a większość z nich powstała przy pałacach i dworach na przełomie XIX i XX wieku. Pełnią one istotną rolę w utrzymaniu równowagi ekologicznej w krajobrazie, są ostoją gatunków flory leśnej, miejscem gniazdowania wielu gatunków ptaków i innych zwierząt. Ponadto wywierają dobroczynny wpływ na klimat terenów przyległych poprzez zmniejszanie prędkości wiatrów, zwiększanie wilgotności powietrza, zatrzymywanie opadów poziomych, pyłów i gazów oraz wzbogacają powietrze w tlen. Na terenie Gminy znajdują się trzy tego rodzaju parki. Są to:

- Park podworski w Komornie,
- Park przypałacowy w Długomiłowicach
- Park przypałacowy w Większycach.

Park podworski w Komornie - zajmuje 5,20 ha Położony jest 7 km na północno - zachód od Kędzierzyna - Koźła, przy szosie Opole - Racibórz.

Dwór (obecnie nazwany zameczkiem) zbudowano prawdopodobnie w 1760 roku w stylu klasycystycznym. Park usytuowano na południe i zachód od dworu. Miał charakter romantyczny, a kompozycję nieregularną. Utworzono tu także staw (0,58 ha) z wyspą pośrodku.

W okresie międzywojennym park był wzorowo utrzymany - urzekał pięknym krajobrazem, obcymi gatunkami drzew i krzewów, kwitnącymi w stawie okazami grzybieni białych i grążeli żółtych. W 1945 roku park i dwór uległy zniszczeniom. W latach 50-tych parkiem opiekowało się szkolnictwo rolnicze. Po 1970 roku wykopano w parku kanalizację burzową, której wyloty wpuszczono do stawu powodując jego dewastację - ginęły masowo okazy roślin wodnych i ryby. W latach 80 - tych park był nadal zaniedbany. Negatywnie na przyrodę wpływały również pyły i gazy z Zakładów Azotowych Kędzierzyna - Koźła i Zakładów Koksochemicznych w Zdzeszowicach.

Ze względów krajobrazowych i ekologicznych na terenie parku wyróżniono następujące siedliska:

- tereny zadrzewione z polanami różnicowane pod względem roślinnym,
- staw (0,58 ha),
- wąskie i wilgotne zbocze wokół stawu (0,05 ha),
- alpinarium z granitowymi polodowcowymi głazami (0,05 ha), położone w sąsiedztwie stawu, tworzące wzniesienie o wysokości ok. 1 m.

Flora parku liczy 330 gatunków drzew i krzewów rodzimych i obcych. Do najciekawszych okazów drzew i krzewów należą:

- buk zwyczajny odm. czerwonolistna,
- jaśminowiec,
- magnolia pośrednia,
- surmia wielkokwiatowa,
- surmia żółtokwiatowa,
- różanecznik katawbijski,
- tulipanowiec amerykański,
- kasztanowiec drobnokwiatowy,
- sosna żółta, 2 okazy 25-metrowe,
- jałowiec sabina,
- cyprysik groszkowy,
- kasztan jadalny,
- topola balsamiczna,
- 5 platanów klonolistnych - jeden z nich uznano pomnikiem przyrody,
- lipy drobnolistne - jedną uznano pomnikiem przyrody,
- cis pospolity o wysokości 10m.

Park przypałacowy w Długomiłowicach - zajmuje 3,50 ha. Założenie dworskie parku zajmuje rozległy teren położony w środkowej części wsi. Na miejscu nieistniejącego już pałacu zachowała się oficyna mieszkalna z przełomu XVIII/XIX w. Ogrody ozdobne i użytkowe powstały prawdopodobnie w pierwszej połowie XVIII w. Rozciągały się na osi pałacu, zamknięte pierwotnie od strony wschodniej i zachodniej alejami szpalerowymi z formowanych grabów. Do chwili obecnej zachowała się część około 200-letniego wschodniego szpaleru grabowego, uzupełnianego sukcesywnie lipami. Od strony północno- zachodniej założenie ogrodowe zamyka naturalna granica w postaci strumienia płynącego w głębokim rowie erozyjnym, zataczając tutaj bardzo regularny łuk. Łuk ten ujmuje klamrą ogrody zamknięte pomiędzy wspomnianymi wyżej szpalerami granicznymi. Ogrody usytuowane w bezpośrednim otoczeniu pałacu, przedzielone naturalnym ciekim wodnym miały na pewno charakter ozdobny. W I poł. XIX w założono ogród usytuowany na północny wschód od ogrodów barokowych. Podstawa do jego założenia było naturalne ukształtowanie terenu z malowniczym strumieniem wijącym się w głębokim wąwozie. Wysokie zwały ziemi tworzące skarpy i wzgórki, porośnięte 200-letnimi lipami i dębami świadczą o znacznych pracach ziemnych mających na celu dodatkowe urozmaicenie rzeźby terenu. Zachowały się także pozostałości tamy do piętrzenia wody w strumieniu.

Był tu także stawek, lipa szerokolistna. Ogrody te prawdopodobnie zostały nieco zmodyfikowane w połowie XIX w. W XX wieku utworzono dwa regularne, wydłużone stawy, prawdopodobnie

hodowlane. Po 1945 roku wprowadzono do parku iglaki, pośrodku usytuowano szkołę i posadzono drzewa owocowe. Wyróżniające się drzewa to: iglaste- świerk pospolity, sosna wejmutka, żywotnik zachodni, liściaste - klon polny, klon jesionolistny, klon pospolity, kasztanowiec biały, olsza czarna, grab pospolity, jesion wyniosły, topola kanadyjska, dąb szypułkowy, robinia akacjowa, wierzba biała odmiana zwisająca, lipa drobnolistna.

Park przypałacowy w Więszycach - zajmuje 18,34 ha Zespół pałacowo - parkowy usytuowany na początku wsi, na wzgórzu przy drodze z Koźła do Głogówka, stanowi przykład stylowej rezydencji wkomponowanej w zieleni. Park krajobrazowy powstał w latach sześćdziesiątych XIX w. Wzorowany był na kompozycjach parków angielskich. Podstawą kompozycji był pałac, który usytuowano w najwyższym punkcie wzgórza. Do ukształtowania założenia parkowego wykorzystano naturalne zróżnicowanie terenu - opadający teren wydzielono w postaci tarasów, skarp i schodów. Liczne wnętrza parkowe, naturalny układ wodny, układ drzewostanów w formie masywów, grup i soliterów, swobodne linie dróg sprawiają, że kompozycja jest zróżnicowana, bogata i bardzo interesująca. Najstarsza część parku przylegała do pałacu, ta część zamknięta jest od północy aleją parkową i łączy się z założeniem łąkowym. Zawiera ona bardzo cenny starodrzew pochodzenia obcego i rodzimego oraz rozwinięty układ wodny i układ dróg. Nieco późniejsza część parku naturalistycznego położonego na północ od wspomnianej alei i zamknięta jest od północy torami PKP. Jest to część o skromnym charakterze tak w kompozycji układów przestrzennych, jak i strukturze drzewostanów. Obecnie jest to założenie o drzewostanie łągowym, o dużym nawilgoceniu gleby. Na terenie parku występuje 68 gatunków i odmian drzew i krzewów.

Wśród drzew i krzewów iglastych rodzime stanowią około 51%, a pochodzenia obcego około 49%. Z drzew liściastych rodzime stanowią ok.91%, a pochodzenia obcego ok.9%. W strukturze wieku drzewa do lat 50 stanowią ok.55%, od 50 do 200 lat - około 45%. Drzewa powyżej 50 lat tworzą pierwotne nasadzenia parkowe i są najcenniejszym elementem założenia. Do najcenniejszych drzewostanów zalicza się: dęby, lipy, miłorzęby, tulipanowce, buki, platany, graby, jawory, wiąz i jesiony, ze względu na ich długowieczność (żyjące ponad 200 i 500 lat).

Rzadkie w naszym kraju gatunki drzew i krzewów nasadzone w parku to: jodła kalifornijska, cyprysik groszkowy, miłorząb japoński, świerk srebrzysty, sosna smołowa, daglezwia zielona, choina kanadyjska, katalpa okazała, jesion pensylwański, trójglicznia, tulipanowiec amerykański, dąb błotny, lipa krymska, klon tatarski, kokornak wielkolistny, karagana syberyjska, magnolia, róża japońska.

Drzewa kwalifikujące się do objęcia ochroną jako pomniki przyrody:

- grab pospolity - 3 egzemplarze,
- buk czerwony,
- lipa drobnolistna - 3 egzemplarze.

Ochrona i zrównoważony rozwój lasów

Lasy spełniają istotną rolę w odniesieniu do hydrosfery i atmosfery. Oprócz tego posiadają funkcje produkcyjne i społeczne, przede wszystkim rekreacyjne.

Obszar Gminy Reńska Wieś jest słabo zalesiony. Powierzchnie leśne w gminie mają charakter rozczłonkowany, występują w postaci silnie rozdrobnionej i rozproszonej na terenie całej Gminy. Przyjmując kryterium żyzności i wilgotności siedliska lasy na terenie Gminy są średnio zróżnicowane. Wyróżnia się 8 typów siedliskowych lasu:

- las łąkowy,
- las mieszany wilgotny,
- las mieszany świeży,
- las świeży,
- ols,
- ols jesionowy,
- bor mieszany świeży.

W strukturze gatunkowej drzew dominuje dąb. Ponadto istotny udział ma także sosna, brzoza, świerk, jesion, olcha i modrzew. Pod względem wieku drzewostan na terenie Gminy jest dojrzały. Ponad 55 % drzewostanów liczy więcej niż 80 lat.

Główne kompleksy leśne na terenie Gminy to przede wszystkim:

- kompleks leśny Łęgu Zdieszowickiego,
- kompleks leśny wzdłuż zachodniej granicy Gminy,
- kompleks leśny na północ od wsi Naczysławki,
- kompleks leśny na zachód od wsi Pociękarb.

Największym i najcenniejszym jest *kompleks Łęgu Zdieszowickiego*. Ma on powierzchnię 426,55 ha i obejmuje kilkuhektarowe starorzecza, bagna i użytki rolne. Dominują w jego składzie dęby (90,5 %), jesiony (8,2 %) i świerki (1,2 %), a ponadto występują graby, akacje i olchy. Jest to drzewostan stary, niemal 92 % stanowią drzewa ponad 100 letnie. Struktura lasu jest złożona, dobrze ukształtowana. Dobrze rozwinięta jest warstwa poszycia, składająca się z następujących krzewów: głóg jednoszyjkowy, bez czarny, czeremcha pospolita i kruszyna pospolita (gatunek chroniony).

Kompleks leśny rozpościerający się wzdłuż zachodniej granicy Gminy jest częścią zwartego kompleksu występującego także na terenie sąsiednich gmin: Pawłowiczki i Głogówek. Występuje on w rejonie wsi Pokrzywnica i zajmuje 164,24 ha. W jego strukturze siedliskowej dominuje las: mieszany wilgotny (68 %), mieszany świeży (27 %) oraz świeży (5 %). Dominującymi gatunkami są dąb (44 %) i brzoza (31 %), a ponadto sosna i świerk. Jest to las dojrzały, którego 63 % stanowi drzewostan mający od 20 do 60 lat, a 16 % powyżej 80 lat.

Kompleks leśny położony w okolicy wsi Naczysławki ma powierzchnię równą 142,53 ha. Jest to w przewadze las mieszany wilgotny (57 %), z mniejszym udziałem lasu świeżego (19 %) i lasu mieszanego świeżego (13 %). Wśród gatunków drzewostanu najliczniej występuje dąb (33 %) i brzoza (27 %), a także modrzew, sosna i świerk. Jest to las stosunkowo młody. Drzewostan liczący mniej niż 40 lat stanowi około 56 %, a więcej niż 80 lat tylko 9,5 % ogółu.

Kompleks leśny występujący na zachód od wsi Pociękarb zajmuje powierzchnię 133,86 ha. Jest to las wilgotny, w jego strukturze odznacza się udział lasu mieszanego wilgotnego (51 %), świeżego (38 %) i wilgotnego (11 %). Największy udział w strukturze gatunkowej ma sosna (45 %), dąb (23 %), świerk (22 %) i brzoza (10 %). Drzewostan porastający ten kompleks leśny jest niezgodny z naturalnym siedliskiem, bowiem istnieje zbyt duży udział gatunków iglastych. Pod względem wieku jest to las dojrzały – drzewostan liczący od 60 do 100 lat stanowi 49 %, powyżej 100 lat 15 %, a mniej niż 60 lat – 36 %.

Roślinność leśna reprezentowana jest także przez gatunki tworzące piętro podszytu i runa leśnego. Podszyt tworzą krzewy i młode drzewa, a runo leśne rośliny zielne, drobne krzewinki, paprocie, mchy, porosty i grzyby. Skład podszytu i runa zależny jest między innymi od rodzaju lasu (drzewostanu). We wszystkich typach siedliskowych w podszyciu leśnym znajdują się podrosty gatunków tworzących właściwy drzewostan lasu oraz takie gatunki krzewów jak: bez czarny, bez koralowy, czeremcha zwyczajna, kruszyna pospolita, jarzab pospolity, leszczyna pospolita, głóg jednoszyjkowy.

W runie lasów bukowych występują nie tylko gatunki wskaźnikowe dla odpowiednich synataksónów, jak: perłówka jednokwiatowa, kosmatka owłosiona, ale również gatunki z wyższych jednostek syntaksonomicznych, np. klon jawor, orlik pospolity, kopytnik pospolity, buławnik wielokwiatowy, wilczomlecz słodki, przytulia wonna, przylaszczka pospolita, pszeniec gajowy, paprotnik kolczasty, barwinek pospolity. Runo lasów łęgowych tworzone jest między innymi przez ziarnopłon wiosenny, kokorycz pustą, a z rzadszych gatunków: zawilec żółty, czartawę drobną, kokorycz pełną, wawrzynek wilczyłyko, szczyr trwały, skrzyp olbrzymi. Powszechnie występują także malina właściwa, jeżyna, pokrzywa zwyczajna, wrzos zwyczajny, liczne gatunki traw, mchów i porostów oraz grzyby.

Lasy spełniają istotną rolę w odniesieniu do hydrosfery i atmosfery. Oprócz tego posiadają funkcje produkcyjne i społeczne, przede wszystkim rekreacyjne.

Obszar Gminy Reńska Wieś jest słabo zalesiony. Powierzchnie leśne w gminie mają charakter rozczłonkowany, występują w postaci silnie rozdrobnionej i rozproszonej na terenie całej Gminy.

W strukturze gatunkowej drzew dominuje dąb. Ponadto istotny udział ma także sosna, brzoza, świerk, jesion, olcha i modrzew. Pod względem wieku drzewostan na terenie Gminy jest dojrzały. Ponad 55 % drzewostanów liczy więcej niż 80 lat.

Gleby

Różnorodność skał macierzystych jak również i innych czynników glebotwórczych przyczyniła się do znacznego zróżnicowania pokrywy glebowej na obszarze Gminy Reńska Wieś. W związku z tym występuje tu kilka typów gleb: bielice, gleby brunatne, czarne ziemie, mady, rędziny i gleby pochodzenia organicznego. Najbardziej urodzajne gleby w gminie mają wsie: Gierałtowice, Radziejów, Łężce, najślabsze wsie: Mechnica i Kamionka.

Na terenie Gminy Reńska Wieś występują następujące typy gleb:

- pseudobielicowe (płowe) - gleby kwaśne i lekko kwaśne w całym profilu, utworzone w większości z piasków (teren między Komornem, a Długomiłowicami, Naczysławkami, Bytkowem i Wygodą oraz wyspowo koło Mechnicy),
- brunatne właściwe - o odczynie zbliżonym do obojętnego, utworzone z utworów lessowatych (w południowej części Gminy: w okolicach wsi Długomiłowice, Gierałcice i Łężce oraz wyspowo koło wsi Większyce) - brunatne wylugowane i kwaśne - różnią się od gleb brunatnych właściwych niektórymi cechami fizycznymi i chemicznymi, wykazują odczyn kwaśny lub lekko kwaśny, powstały najczęściej ze skał macierzystych ubogich w węglany (wyspowo w okolicach Mechnicy, Poborszowa, Większyce i Pokrzywnicy oraz większy kompleks w trójkącie Łężce, Gierałtowice i Bytków),
- czarne ziemie - związane z obszarami niżej położonymi o wysokim poziomie wód gruntowych i roślinnością trawiasto - łąkową (wyspowo w okolicach Poborszowa i Bytkowa),
- mady - utworzone z osadów aluwialnych wyścielających współczesne doliny rzeczne, o warstwowej budowie i wysokim poziomie wody gruntowej i znacznej zawartości substancji organicznych w całym profilu (wzdłuż rzeki Odry - na wschód od linii wsi: Mechnica, Poborszów, Większyce, Reńska Wieś, Długomiłowice oraz w dolinie Olchy i Swomicy),
- hydrogeniczne – mułowo - torfowe - powstałe w wyniku procesu torfotwórczego i namulania osadami mineralnymi charakteryzują się wysokim poziomem wód gruntowych (wyspowo przy zachodniej granicy Gminy koło Kamionki oraz w dolinie Odry w okolicach wsi Poborszów i Większyce),
- piaskowe o różnej genetyce - o słabej przydatności dla rolnictwa (występują wyspowo w północnej części Gminy).

Udział gleb w poszczególnych klasach przedstawia się następująco:

- klasa I: 0 %,
- klasa II: 3 %,
- klasa IIIa: 15 %,
- klasa IIIb: 25 %,
- klasa IVa: 36 %,
- klasa IVb: 15 %,
- klasa V: 8,2 %,
- klasa VI: 0,5 %.

Zasoby kopalin

Województwo Opolskie dysponuje bogatą bazą zasobową surowców skalnych – wapieni i margli przydatnych dla przemysłu cementowego i wapienniczego, kruszyw naturalnych dla budownictwa, surowców ilastych stosowanych w przemyśle ceramiki budowlanej i cementowej oraz piasków kwarcowych.

Na terenie Gminy Reńska Wieś występują złoża kruszyw naturalnych i torfu. Obecnie żadne ze złóż nie jest eksploatowane.

Występujące na obszarze Gminy Reńska Wieś, udokumentowane w bazie PIG-PIB złoża surowców naturalnych, przedstawia tabela poniżej:

Tabela 9. Zasoby geologiczne i przemysłowe złóż na terenie Gminy Reńska Wieś znajdujące się w bazie zasobów geologicznych PIG-PIB.

Lp.	Nazwa złoża	Kopalina	Zagospodarowanie	Pow. złoża [ha]	Zasoby geologiczne [tys. ton]	Zasoby przemysłowe [tys. ton]	Wydobycie [tys. ton]
1.	Dębowa	Kruszywa naturalne	złoże rozpoznane szczegółowo	45,82	9 147	-	-
2.	Dębowa 2	Kruszywa naturalne	złoże rozpoznane szczegółowo	1,99	220	-	-
3.	Dębowa 3	Kruszywa naturalne	złoże rozpoznane szczegółowo	6,97	1 062	-	-
4.	Dębowa I	Kruszywa naturalne	złoże rozpoznane szczegółowo	1,99	b.d.	b.d.	b.d.
5.	Kobylice IV	Kruszywa naturalne	złoże rozpoznane szczegółowo	144,0	21 528	-	-
6.	Poborszów	Kruszywa naturalne	złoże rozpoznane szczegółowo	192,63	24 278	-	-
7.	Większyce	Torfy	złoże rozpoznane wstępnie	14,37	288	-	-

Źródło: www.pgi.gov.pl, Bilans zasobów złóż kopalin w Polsce wg stanu na 31.12.2022 r. PIG-PIB

6.3. POTENCJALNE ZMIANY STANU ŚRODOWISKA W PRZYPADKU BRAKU REALIZACJI PROJEKTU

Celem projektu Programu Ochrony Środowiska jest przedstawienie kierunków racjonalnych działań programowych na dalsze lata i poprawa stanu Środowiska jako całości, bądź utrzymanie dobrego poziomu tam gdzie został on osiągnięty w wyniku realizacji założeń poprzednich projektów. Zawarte w dokumencie rozwiązania inwestycyjne oraz organizacyjno-edukacyjne przyczynią się do właściwego, zgodnego z zasadą zrównoważonego rozwoju gospodarowania zasobami przyrodniczymi. Opracowany Program jest wypełnieniem obowiązku władz Gminy Reńska Wieś w zakresie sporządzania strategicznych dokumentów, co pozwala władzom na bieżąco monitorować stan Środowiska oraz planować na tej podstawie zadania służące ochronie środowiska. Dokument określa politykę środowiskową, a także wyznacza cele i kierunki interwencji, które odnoszą się do aspektów środowiskowych, usystematyzowanych według priorytetów. Wszystkie działania zaproponowane do realizacji w ramach Programu Ochrony Środowiska mają z założenia na celu poprawę stanu środowiska na terenie gminy i tym samym pozytywnie wpływać będą na zdrowie i życie ludzi. W związku z rozwojem gospodarczym regionu, wzrostem inwestycji przemysłowych i poziomu konsumpcji, zwiększającą się presją na obszary cenne przyrodniczo i niezurbanizowane, zwiększeniem zapotrzebowania na surowce, brak realizacji zapisów Programu prowadzi do znaczącego pogorszenia wszystkich elementów środowiska.

Potencjalne zmiany stanu środowiska w przypadku braku realizacji Programu Ochrony Środowiska:

1. pogorszenie jakości wód powierzchniowych i podziemnych w związku ze zwiększonym wytwarzaniem ścieków,
2. postępująca degradacja gleb i utrata ich dla rolnictwa,
3. utrata różnorodności ekologicznej i cennych przyrodniczo terenów,
4. degradacja walorów krajobrazu.

W przypadku, gdy POŚ nie zostanie wdrożony, negatywne trendy będą się pogłębiać, a zanieczyszczenie środowiska wzrastać. Jednak część zadań zaplanowanych w Programie należą do działań realizowanych przez różne instytucje w ramach zadań własnych (m.in. przez poszczególne gminy) zatem wydaje się, że w tym przypadku przy braku przyjęcia Programu zadania te będą mogły być kontynuowane.

7. OKREŚLENIE, ANALIZA I OCENA STANU ŚRODOWISKA NA OBSZARACH OBJĘTYCH PRZEWIDYWANYM ZNACZĄCYM ODDZIAŁYWANIEM

Znaczące oddziaływania związane z realizacją zapisów Programu Ochrony Środowiska mogą wystąpić w przypadku przedsięwzięć wymienionych w Rozporządzeniu Rady Ministrów z dnia 10 sierpnia 2023 r. w sprawie przedsięwzięć mogących znacząco oddziaływać na środowisko (Dz.U. 2023 poz. 1724). Potencjalne oddziaływania mogą mieć charakter liniowy, punktowy lub rozproszony i mogą wystąpić na obszarach, gdzie prowadzona będzie realizacja zadań inwestycyjnych. Należy jednak podkreślić, że zasięg oddziaływań jest trudny do określenia i wymaga indywidualnego podejścia dla każdej inwestycji.

W związku z brakiem szczegółowych analiz środowiskowych dla terenów na których przewiduje się wystąpienie oddziaływań stan środowiska określono je dla całego obszaru gminy.

7.1. WODY POWIERZCHNIOWE I PODZIEMNE

7.1.1. Wody powierzchniowe

Obecnie klasyfikację wód powierzchniowych określa się zgodnie z rozporządzeniem Ministra Infrastruktury z dnia 25 czerwca 2021 r. w sprawie klasyfikacji stanu ekologicznego, potencjału ekologicznego i stanu chemicznego oraz sposobu klasyfikacji stanu jednolitych części wód powierzchniowych, a także środowiskowych norm jakości dla substancji priorytetowych (Dz.U. 2021 poz. 1475).

Rozporządzenie to definiuje 5 klas stanu ekologicznego:

- klasa I – stan bardzo dobry – dla wód o niezmienionych warunkach przyrodniczych lub zmienionych tylko w bardzo niewielkim stopniu,
- klasa II – stan dobry – gdy zmiany warunków przyrodniczych w porównaniu do warunków niezakłóconych działalnością człowieka są niewielkie,
- klasa III – stan umiarkowany – obejmujący wody przekształcone w średnim stopniu,
- klasa IV – stan słaby – wody o znacznie zmienionych warunkach przyrodniczych (biologicznych, fizyko-chemicznych, morfologicznych), gdzie gatunki roślin i zwierząt znacznie różnią się od tych, które zwykle towarzyszą danemu typowi jednolitej części wód,
- klasa V – stan zły – wody o poważnie zmienionych warunkach przyrodniczych, w których nie występują typowe dla danego rodzaju wód gatunki.

Dodatkowo uwzględniono zasady określone szczegółowo w opracowanych przez GIOŚ wytycznych dla wojewódzkich inspektoratów ochrony środowiska do przeprowadzenia oceny stanu jednolitych części wód powierzchniowych. Odstąpiono od stosowania zasady dziedziczenia wyników klasyfikacji wskaźników biologicznych, hydromorfologicznych, wskaźników fizykochemicznych, jak również wskaźników chemicznych (czyli nie uwzględniano w ocenie stanu/potencjału ekologicznego oraz w ocenie stanu chemicznego wyników klasyfikacji w/w wskaźników z ubiegłych lat).

Podstawowym elementem w gospodarowaniu wodami, do którego odnoszą się również oceny stanu wód są jednolite części wód (JCW). Prawo wodne dzieli JCW na jednolite części wód powierzchniowych (JCWP) i jednolite części wód podziemnych (JCWPd).

Jednolitą częścią wód powierzchniowych jest oddzielny i znaczący element wód powierzchniowych, taki jak: jezioro lub inny naturalny zbiornik wodny, sztuczny zbiornik wodny, struga, strumień, potok, rzeka, kanał lub ich części, a także fragment morskich wód wewnętrznych, przejściowych lub przybrzeżnych.

Klasyfikacja elementów biologicznych:

Klasyfikacja elementów biologicznych polega na nadaniu każdemu badanemu elementowi jednej z pięciu klas jakości wód powierzchniowych, przy czym:

- klasa I oznacza stan bardzo dobry/maksymalny potencjał biologicznego wskaźnika jakości wód,
- klasa II oznacza stan/potencjał dobry biologicznego wskaźnika jakości wód,
- klasa III oznacza stan/potencjał umiarkowany biologicznego wskaźnika jakości wód,
- klasa IV oznacza stan/potencjał słaby biologicznego wskaźnika jakości wód,
- klasa V oznacza stan/potencjał zły biologicznego wskaźnika jakości wód.

Po porównaniu wyników klasyfikacji uzyskanych dla poszczególnych elementów biologicznych o wyniku klasyfikacji decydował ten element, któremu nadano najmniej korzystną klasę.

Klasyfikacja elementów fizykochemicznych:

Do elementów fizykochemicznych, wspierających elementy biologiczne, zalicza się wskaźniki charakteryzujące:

- stan fizyczny, w tym warunki termiczne,
- zasolenie,
- zakwaszenie,
- warunki biogenne,

oraz wskaźniki z grupy substancji szczególnie szkodliwych dla środowiska – specyficzne zanieczyszczenia syntetyczne i niesyntetyczne. Klasyfikacja elementów fizykochemicznych polega na przypisaniu każdemu badanemu wskaźnikowi odpowiedniej klasy jakości wód powierzchniowych, przy czym:

- klasa I oznacza stan bardzo dobry/maksymalny potencjał,
- klasa II oznacza stan dobry/dobry potencjał,
- niespełnienie wymogów klasy II oznacza stan/potencjał poniżej dobrego.

Określenia klasy jakości wód dla każdego z badanych wskaźników dokonuje się przez porównanie wartości średniej rocznej (o ile w załącznikach do rozporządzenia nie określono inaczej) z wartościami granicznymi, przy czym ilość wyników pomiarów przyjmowana do obliczeń średniej rocznej nie może być mniejsza niż 4. O klasyfikacji decyduje ten wskaźnik, któremu nadano najmniej korzystną klasę.

Klasyfikacja stanu/potencjału ekologicznego:

Stan/potencjał ekologiczny jednolitych części wód ocenia się na podstawie wyników klasyfikacji elementów fizykochemicznych, biologicznych i hydromorfologicznych. Klasyfikację stanu ekologicznego przeprowadza się dla naturalnych jednolitych części wód powierzchniowych. Klasyfikacja polega na nadaniu jednolitej części wód powierzchniowych jednej z pięciu klas stanu ekologicznego, przy czym:

- klasa I oznacza bardzo dobry stan ekologiczny,
- klasa II oznacza dobry stan ekologiczny,
- klasa III oznacza umiarkowany stan ekologiczny,
- klasa IV oznacza słaby stan ekologiczny,
- klasa V oznacza zły stan ekologiczny.

Stan/potencjał ekologiczny JCWP klasyfikuje się na podstawie danych uzyskanych w wyniku realizacji badań monitoringowych w reprezentatywnym punkcie pomiarowo-kontrolnym.

Klasyfikacja stanu chemicznego:

Stan chemiczny jednolitych części wód powierzchniowych klasyfikuje się na podstawie oceny wyników badań substancji priorytetowych i innych substancji zanieczyszczających. Przyjmuje się, że jednolita część wód jest w dobrym stanie chemicznym, jeżeli dla każdego punktu pomiarowo - kontrolnego wartości średnioroczne (wyrażone jako średnia arytmetyczna z pomierzonych stężeń wskaźników) oraz stężenia maksymalne (wyrażone jako 90 percentyl) nie przekraczają dopuszczalnych wartości odpowiednio średniorocznych i dopuszczalnych stężeń maksymalnych określonych dla poszczególnych kategorii wód. Jeżeli JCWP nie spełnia ww. wymagań określa się jej stan chemiczny jako „poniżej dobrego”.

Klasyfikacja stanu:

Stan jednolitych części wód powierzchniowych ocenia się na podstawie wyników badań z reprezentatywnego dla danej JCWP punktu pomiarowego, uwzględniając wyniki klasyfikacji stanu/potencjału ekologicznego JCWP i wyniki klasyfikacji stanu chemicznego.

Stan jednolitej części wód można ocenić jako dobry lub zły, w zależności od klasyfikacji stanu chemicznego i stanu/potencjału ekologicznego. Jednolita część wód powierzchniowych może być oceniana jako będąca w dobrym stanie tylko jeżeli jej stan chemiczny jest dobry i jednocześnie jej stan/potencjał ekologiczny są co najmniej dobre.

Wyniki badań uzyskane na podstawie prowadzonego monitoringu przez GIOŚ-RWMŚ w Opolu pozwoliły na sporządzenie klasyfikacji elementów jakości wód.

Sposób klasyfikacji wskaźników biologicznych i hydromorfologicznych oraz fizykochemicznych elementów jakości wód powierzchniowych uległ w 2017 roku istotnym zmianom, w stosunku do lat poprzednich. Zmiany te dotyczą zwłaszcza oceny hydromorfologicznej rzek, która została oparta na Hydromorfologicznym Indeksie Rzecznym (HIR) oraz klasyfikacji wskaźników fizykochemicznych, w której każdy typ ma własny zestaw wartości granicznych klas. W przeważającej większości JCWP spowodowało zaostrzenie kryteriów klasyfikacji. Stąd klasyfikacja elementów fizykochemicznych w wielu przypadkach jest niższa w stosunku do poprzednich lat, mimo braku rzeczywistej zmiany w mierzonych stężeniach substancji zanieczyszczających.

Stan chemiczny określa się na podstawie badań substancji z grupy wskaźników chemicznych charakteryzujących występowanie substancji szczególnie szkodliwych dla środowiska wodnego. Na podstawie rozporządzenia Ministra Środowiska z dnia 11 października 2019 r. w sprawie sposobu klasyfikacji stanu ekologicznego, potencjału ekologicznego i stanu chemicznego oraz sposobu klasyfikacji stanu jednolitych części wód powierzchniowych, a także środowiskowych norm jakości dla substancji priorytetowych (Dz.U. 2019 poz. 2149). oceniane są substancje priorytetowe oraz wskaźniki innych substancji zanieczyszczających, zgodnie z wnioskiem Komisji Europejskiej KOM 2006/0129 (COD) dotyczącego dyrektywy Parlamentu Europejskiego i Rady w sprawie norm jakości środowiska w dziedzinie polityki wodnej oraz zmieniająca dyrektywę 2000/60/WE. Ocena stanu chemicznego polega na porównaniu wyników badań do wartości granicznych chemicznych wskaźników jakości wód dla danego typu jednolitych części wód przedstawionych w załączniku nr 8 wyżej cytowanego rozporządzenia. Przekroczenie tych wartości powoduje przyjęcie złego stanu chemicznego.

Ocena wód powierzchniowych poprzez określenie ich stanu ekologicznego jest nowym podejściem zgodnym z założeniami Dyrektywy 2000/60/WE, zwanej Ramową Dyrektywą Wodną. Stan ekologiczny wód określany jest na podstawie elementów biologicznych (fitoplankton, fitobentos, makrolity, makrobezkręgowce bentosowe i ryby) oraz parametrów wspomagających (elementy fizykochemiczne).

Stan ekologiczny/potencjał ekologiczny jest określeniem jakości struktury i funkcjonowania ekosystemu wód powierzchniowych, sklasyfikowanej na podstawie wyników badań elementów biologicznych oraz wspierających je wskaźników fizykochemicznych i hydromorfologicznych. Stan ekologiczny jednolitych części wód powierzchniowych klasyfikuje się poprzez nadanie jednolitej części wód jednej z pięciu klas jakości, przy czym klasa pierwsza oznacza bardzo dobry stan ekologiczny, klasa druga – dobry stan ekologiczny, zaś klasy trzecia, czwarta i piąta odpowiednio – stan ekologiczny umiarkowany, słaby i zły.

Ocenę jakości wód powierzchniowych na terenie Gminy Reńska Wieś przeprowadza GIOŚ-RWMS w Opolu. Ostatnie badania jakości wód powierzchniowych były przeprowadzone w 2022 r. dla pięciu tzw. Jednolitych Części Wód Powierzchniowych obejmujących teren gminy (nie wszystkie punkty pomiarowo kontrolne znajdują się na terenie Gminy Reńska Wieś).

Tabela 10. Wyniki oceny wykonanej dla Jednolitych Części Wód Powierzchniowych obejmujących obszar Gminy Reńska Wieś w 2022 r.

Nazwa JCWP/ nazwa ppk	Klasa elementów				Stan/potencjał ekologiczny	Stan chemiczny	Stan ogólny
	biologicznych	hydromorfologicznych	fizykochemicznych	fizykochemicznych – spec. zanieczyszczenia syntetyczne i niesyntetyczne			
Olszówka – ppk Olszówka ujście do Odry, Koźle PLRW6000091171429	IV	-	>II	-	W roku 2022 nie została dokonana klasyfikacja i ocena stanu jednolitych części wód powierzchniowych, a wyłącznie klasyfikacja wskaźników jakości wód, zgodnie z § 14 i § 15 rozporządzenia Ministra Infrastruktury z dnia 25 czerwca 2021 r. w sprawie klasyfikacji stanu ekologicznego, potencjału ekologicznego i stanu chemicznego oraz sposobu klasyfikacji stanu jednolitych części wód powierzchniowych, a także środowiskowych norm jakości dla substancji priorytetowych (Dz. U. 2021 poz. 1475).		
Ligocki Potok – ppk Ligocki Potok – Antoszka PLRW600009117489	III	II	II	-			
Stradunia od Jakubowickiego Potoku do Odry – ppk Stradunia – Stradunia PLRW600011117499	III	-	II	-			
Odra od granicy do Kanału Gliwickiego – ppk Odra – Kłodnica, poniżej ujścia Kłodnicy PLRW600011117159	IV	IV	>II	II			
Odra od Kanału Gliwickiego do Osobłogi – ppk Odra – Obrowiec PLRW60001111759	IV	III	>II	I			

Źródło: Klasyfikacja i ocena stanu JCWP w 2022 r., GIOŚ- RWMS.

Objaśnienia: JCWP - **Jednolite części wód** zostały wyznaczone, zgodnie z Ramową Dyrektywą Wodną, która definiuje je jako: oddzielny i znaczący element wód powierzchniowych taki jak: jezioro, zbiornik, strumień, rzeka lub kanał, część strumienia, rzeki lub kanału, wody przejściowe lub pas wód przybrzeżnych.

Uwaga:

Zaznaczyć należy, iż umiejscowienie punktów pomiarowych dla poszczególnych JCWP poza terenem gminy determinuje przedstawiony wyżej wynik pomiaru, jednakże nie określa jakości wód powierzchniowych bezpośrednio na terenie gminy. Ze względu na występujący wododział, ciekł są w początkowym biegu i prawdopodobnie ich stan/potencjał ekologiczny jest dużo lepszy niż przedstawiony w ocenie.

Analiza parametrów wód w badanych przez GIOŚ-RWMS w 2022 roku dla dwóch badanych JCWP wykazała:

Elementy biologiczne:

- dla dwóch JCWP określono III klasę elementów biologicznych,
- dla trzech JCWP określono IV klasę elementów biologicznych,

Elementy hydromorfologiczne:

- dla jednej JCWP określono II klasę elementów hydromorfologicznych,
- dla jednej JCWP określono III klasę elementów hydromorfologicznych,
- dla jednej JCWP określono IV klasę elementów hydromorfologicznych,
- dla dwóch JCWP nie określano klasy elementów hydromorfologicznych

Elementy fizykochemiczne:

- dla dwóch JCWP określono II klasę elementów fizykochemicznych,
- dla trzech JCWP określono >II klasę elementów fizykochemicznych,

Elementy fizykochemiczne - specyficzne zanieczyszczenia syntetyczne i niesyntetyczne:

- dla jednej JCWP określono I klasę elementów fizykochemicznych - specyficzne zanieczyszczenia syntetyczne i niesyntetyczne,
- dla jednej JCWP określono II klasę elementów fizykochemicznych - specyficzne zanieczyszczenia syntetyczne i niesyntetyczne,
- dla trzech JCWP nie określono klasy elementów fizykochemicznych - specyficzne zanieczyszczenia syntetyczne i niesyntetyczne.

Stan/potencjał ekologiczny, stan chemiczny i stan ogólny JCWP nie były określane.

7.1.2. Wody podziemne

Zakres dopuszczalnych wartości wskaźników jakości wody określają następujące akty prawne:

- rozporządzenie Ministra Gospodarki Morskiej i Żeglugi Śródlądowej z dnia 11 października 2019 r. w sprawie kryteriów i sposobu oceny jednolitych części wód podziemnych (Dz.U. 2019 poz. 2148).
- rozporządzenie Ministra Zdrowia z dnia 7 grudnia 2017 r. rozporządzenie w sprawie jakości wody przeznaczonej do spożycia przez ludzi (Dz. U. 2017 poz. 2294).

Ocenę jakości wód podziemnych przeprowadza GIOŚ-RWMS w Opolu. Monitoring wód podziemnych obejmuje punkty pomiarowe, monitorujące wszystkie główne zbiorniki wód podziemnych (GZWP), użytkowe poziomy wodonośne, obszary zwiększonego drenażu oraz obszary szczególnie zagrożone przez przemysł. Uwzględnia warunki hydrogeologiczne w ujęciu regionalnym i lokalnym oraz występowanie potencjalnych ognisk zanieczyszczeń i zagrożeń wód podziemnych.

Zgodnie z rozporządzeniem Ministra Środowiska oceny jakości elementów fizykochemicznych stanu wód podziemnych oraz oceny stanu chemicznego i stanu ilościowego wód podziemnych dokonuje się dla każdego okresu, do którego stosuje się plan gospodarowania wodami na obszarze dorzecza. Zarówno badania jak i oceny stanu wód podziemnych w zakresie elementów fizykochemicznych i ilościowych wykonuje państwowa służba hydrogeologiczna (art. 349 ustawy Prawo wodne, Dz.U. 2021 poz. 624 – tekst jednolity). Przy określaniu klasy jakości wód podziemnych (I-V) w punkcie pomiarowym dopuszcza się przekroczenie elementów fizykochemicznych, gdy jest ono spowodowane przez naturalne procesy, z zastrzeżeniem, że to przekroczenie nie dotyczy elementów fizykochemicznych oznaczonych w załączniku symbolem „H” (substancje niebezpieczne) i mieści się w granicach przyjętych dla kolejnej niższej klasy jakości wody. W przypadku większej liczby badań monitoringowych w ciągu roku do porównań przyjmuje się wartość średniej arytmetycznej stężeń badanych elementów fizykochemicznych uzyskanych z rocznych wyników badań monitoringowych w punkcie pomiarowym.

Klasy jakości wód podziemnych I, II, III oznaczają dobry stan chemiczny, a klasy jakości wód podziemnych IV, V oznaczają słaby stan chemiczny.

Klasyfikacja pięć klas jakości wód, z uwzględnieniem przepisów w sprawie wymagań dotyczących jakości wody przeznaczonej do spożycia przez ludzi:

klasa I – wody o bardzo dobrej jakości:

- wartości wskaźników jakości wody są kształtowane jedynie w efekcie naturalnych procesów zachodzących w warstwie wodonośnej,

- żaden ze wskaźników jakości wody nie przekracza wartości dopuszczalnych jakości wody przeznaczonej do spożycia przez ludzi,

klasa II – wody dobrej jakości:

- wartości wskaźników jakości wody nie wskazują na oddziaływania antropogeniczne,
- wskaźniki jakości wody, z wyjątkiem żelaza i manganu, nie przekraczają wartości dopuszczalnych jakości wody przeznaczonej do spożycia przez ludzi,

klasa III – wody zadowalającej jakości:

- wartości wskaźników jakości wody są podwyższone w wyniku naturalnych procesów lub słabego oddziaływania antropogenicznego,
- mniejsza część wskaźników jakości wody przekracza wartości dopuszczalne jakości wody przeznaczonej do spożycia przez ludzi,

klasa IV – wody niezadowalającej jakości:

- wartości wskaźników jakości wody są podwyższone w wyniku naturalnych procesów oraz słabego oddziaływania antropogenicznego,
- większość wskaźników jakości wody przekracza wartości dopuszczalne jakości wody przeznaczonej do spożycia przez ludzi,

klasa V – wody złej jakości:

- wartości wskaźników jakości wody potwierdzają oddziaływania antropogeniczne,
- woda nie spełnia wymagań określonych dla wody przeznaczonej do spożycia przez ludzi.

Na terenie Gminy Reńska Wieś w ostatnich latach nie wykonywano badań jakości wód podziemnych.

7.2. POWIETRZE ATMOSFERYCZNE

Powietrze jest tym komponentem środowiska, do którego emitowana jest większość zanieczyszczeń powstających na powierzchni Ziemi, zarówno w rezultacie procesów naturalnych, jak i działalności człowieka. Współcześnie coraz trudniej jest wskazać rejony, w których powietrze atmosferyczne byłoby całkowicie wolne od zanieczyszczeń.

Niepokojący jest wysoki poziom emisji pochodzącej z sektora bytowo-komunalnego oraz ze środków transportu, gdzie zanieczyszczenia gazowe powstają w trakcie spalania paliw przez pojazdy mechaniczne. Drugą grupę emisji komunikacyjnych stanowią pyły, powstające w wyniku tarcia i zużywania się elementów pojazdów.

Zanieczyszczenia powietrza można podzielić na dwie grupy:

- zanieczyszczenia gazowe – związki chemiczne w stanie lotnym np.: tlenki azotu, tlenki siarki, tlenek i dwutlenek węgla, węglowodory. Zanieczyszczenia gazowe, które wpływają na stan atmosfery w skali globalnej to: dwutlenek węgla (CO₂), metan (CH₄) i tlenki azotu (NO_x). Nazywamy je gazami cieplarnianymi, ponieważ są odpowiedzialne za globalne ocieplenie, spowodowane zarówno działalnością człowieka, jak też procesami naturalnymi;
- zanieczyszczenia pyłowe:
 - pyły o działaniu toksycznym – są to pyły zawierające metale ciężkie, pyły radioaktywne, azbestowe, pyły fluorków oraz niektórych nawozów mineralnych,
 - pyły szkodliwe – pyły te mogą działać uczulająco; zawierają one krzemionkę, drewno, bawełnę, glinokrzemiany,
 - pyły obojętne – które mogą mieć działanie drażniące; zawierają głównie związki żelaza, węgla, gipsu, wapienia.

Głównymi źródłami zanieczyszczeń powietrza na terenie Gminy Reńska Wieś są:

1. źródła komunalno – bytowe: kotłownie lokalne, indywidualne paleniska domowe, emitory z zakładów użyteczności publicznej. Mają one znaczący wpływ na lokalny stan zanieczyszczenia powietrza, są głównym powodem tzw. niskiej emisji. Emitują najczęściej zanieczyszczenia pyłowe i gazowe,
2. źródła transportowe (liniowe) – emisja zanieczyszczeń następuje na niskiej wysokości, tworząc niską emisję. Główne zanieczyszczenia to: węglowodory, tlenki azotu, tlenek węgla, pyły, związki ołowiu, tlenki siarki,

3. zanieczyszczenia napływające spoza terenu gminy, zgodnie z dominującym kierunkiem wiatru,
4. pylenie wtórne z odsłoniętej powierzchni terenu.

Monitoring

Ocenę poziomów substancji w powietrzu i klasyfikację stref województwa opolskiego za 2023 rok sporządzono w oparciu o ustawę Prawo ochrony środowiska z dnia 27 kwietnia 2001 r. (Dz.U. 2024 poz. 54 tekst jednolity) oraz akty wykonawcze do ww. ustawy, a w szczególności:

- Rozporządzenie Ministra Środowiska z dnia 24 sierpnia 2012 r. w sprawie poziomów niektórych substancji w powietrzu (Dz.U. 2012 poz. 1031),
- Rozporządzenie Ministra Środowiska z dnia 08 czerwca 2018 r. w sprawie dokonywania oceny poziomów substancji w powietrzu (Dz.U. 2018 poz. 1119).

Z wykonywaniem oceny powiązane są również inne przepisy prawa krajowego, takie jak:

- Rozporządzenie Ministra Środowiska z dnia 06 czerwca 2018 r. w sprawie zakresu i sposobu przekazywania informacji dotyczących zanieczyszczenia powietrza (Dz.U. 2018 poz. 1120),
- Rozporządzenie Ministra Środowiska z dnia 11 września 2012 r. w sprawie szczegółowych wymagań, jakim powinny odpowiadać programy ochrony powietrza (Dz.U. 2012 poz. 1028).

Ocenę za rok 2023 wykonano zgodnie z podziałem kraju (zgodnie z założeniami do projektu ustawy o zmianie ustawy – Prawo ochrony środowiska oraz niektórych innych ustaw opracowanego w związku z planowaną transpozycją dyrektywy 2008/50/WE Parlamentu Europejskiego i Rady z dnia 21 maja 2008 r. w sprawie jakości powietrza i czystszej powietrza dla Europy do prawa polskiego – tzw. dyrektywy CAFE), w którym strefę stanowią:

- aglomeracja o liczbie mieszkańców powyżej 250 tysięcy,
- miasto (nie będące aglomeracją) o liczbie mieszkańców powyżej 100 tysięcy,
- pozostały obszar województwa, nie wchodzący w skład aglomeracji i miast powyżej 100 tysięcy mieszkańców.

Zgodnie z art. 87 ustawy z dnia 27 kwietnia 2001 roku Prawo ochrony środowiska (Dz.U. 2024 poz. 54 tekst jednolity) ocena jakości powietrza dokonywana jest w strefach. Na terenie województwa opolskiego zostały wydzielone 2 strefy:

- miasto Opole,
- strefa opolska (w skład której wchodzi Gmina Reńska Wieś).

Jakość powietrza atmosferycznego

Na terenie Gminy Reńska Wieś Główny Inspektorat Ochrony Środowiska, Regionalny Wydział Monitoringu Środowiska (GIOŚ-RWMS) w Opolu w 2023 roku nie prowadził bezpośredniego monitoringu jakości powietrza.

Ocena jakości powietrza atmosferycznego na terenie gminy prowadzona jest poprzez mierniki jakości powietrza Hyperview. Czujniki jakości powietrza zostały umieszczone w m. Reńska Wieś, przy ul. Raciborskiej 25.

Wyniki pomiarów można obserwować za pomocą aplikacji mobilnej w zakładce „Jakość powietrza” oraz na stronie internetowej gminy.

Klasyfikację stref za rok 2023 wykonano w oparciu o następujące założenia:

- **klasa A** - poziom stężeń nie przekracza wartości dopuszczalnej/docelowej; nie jest wymagane prowadzenie działań na rzecz poprawy jakości powietrza;
- **klasa C** - poziom stężeń przekracza wartość dopuszczalną/docelową lub wartość dopuszczalną powiększoną o margines tolerancji; należy określić obszary przekroczeń oraz dążyć do osiągnięcia wartości kryterialnych, niezbędne jest opracowanie programu ochrony powietrza POP.

Tabela 11. Wyniki rocznej oceny jakości powietrza za rok 2023 w strefie opolskiej.

Strefa	Ochrona zdrowia											
Strefa opolska	SO ₂	NO ₂	C ₆ H ₆	CO	O ₃ ¹⁾	PM10	Pb	As	Cd	Ni	B(a)P	PM _{2,5} ²⁾
	A	A	A	A	A	A	A	A	A	A	C	A1

Źródło: Roczna ocena jakości powietrza w województwie opolskim, raport za 2023 rok GIOŚ-RWMS w Opolu.

1) Dla ozonu – poziom celu długoterminowego, strefy uzyskały klasę D2

2) Dla pyłu PM_{2,5} – poziom dopuszczalny I faza, strefa opolska uzyskała klasę A

Na podstawie „Rocznej oceny jakości powietrza w województwie opolskim, raport za 2023 rok” obszar Gminy Reńska Wieś w ramach „strefy opolskiej” został zakwalifikowany:

- wg kryterium ochrony zdrowia do **klasy A** ze względu na poziom SO₂, NO₂, C₆H₆, PM10, PM_{2,5}, CO, Pb, As, Cd, Ni, O₃, do **klasy C** z powodu przekroczeń dopuszczalnych poziomów substancji B(a)P.

- wg kryterium ochrony roślin do **klasy A** pod względem poziomu SO₂, NO_x i O₃.

Zgodnie z zasadami oceny rocznej klasę strefy dla danego zanieczyszczenia, określa się na podstawie jego stężeń występujących w rejonach potencjalnie najbardziej zanieczyszczonych rozważaną substancją. W rezultacie, nawet obszar przekroczeń wartości normatywnych zanieczyszczenia o małym zasięgu decyduje o wyniku klasyfikacji całej strefy (nawet o dużej powierzchni). Należy zatem pamiętać, że zaliczenie strefy do klasy C dla danego zanieczyszczenia, nie oznacza złej sytuacji na terenie całej strefy - a jest jedynie sygnałem, że w strefie istnieją obszary wymagające podjęcia i prowadzenia działań na rzecz poprawy jakości powietrza pod kątem rozważanego zanieczyszczenia.

Dla zanieczyszczeń zaklasyfikowanych do klasy C wymagane jest opracowanie „Programu Ochrony Powietrza” dla obszarów przekroczeń poziomów dopuszczalnych.

7.3. ADAPTACJA DO ZMIAN KLIMATU

Skutki zmian klimatu, zwłaszcza wzrost temperatury, częstotliwości i nasilenia zjawisk ekstremalnych, występujące w ostatnich kilku dekadach pogłębiają się i z tego względu stały się przedmiotem zainteresowania rządów i społeczności międzynarodowej. Wyniki badań naukowych jednoznacznie wskazują, że zjawiska powodowane przez zmiany klimatu stanowią zagrożenie dla społecznego i gospodarczego rozwoju wielu krajów na świecie, w tym także dla Polski.

Minister Środowiska przygotował „Strategiczny Plan Adaptacji dla sektorów i obszarów wrażliwych na zmiany klimatu do roku 2020 z perspektywą do roku 2030” (SPA 2020) z myślą o zapewnieniu warunków stabilnego rozwoju społeczno-gospodarczego w obliczu ryzyka, jakie niosą ze sobą zmiany klimatu, ale również z myślą o wykorzystaniu pozytywnego wpływu, jaki działania adaptacyjne mogą mieć nie tylko na stan polskiego środowiska, ale również wzrost gospodarczy.

Wyniki prognoz pokazują, że do roku 2030 zmiany klimatu będą miały dwojaki, pozytywny i negatywny wpływ na gospodarkę i społeczeństwo.

Wzrost średniej temperatury powietrza będzie miał pozytywne skutki m.in. w postaci wydłużenia okresu wegetacyjnego, skrócenia okresu grzewczego oraz wydłużeniu sezonu letniego. Dominujące są jednak przewidywane negatywne konsekwencje zmian klimatu. Ze zmianami klimatycznymi wiąże się niekorzystne zmiany warunków hydrologicznych. Wprawdzie roczne sumy opadów nie ulegają zasadniczym zmianom, jednak ich charakter staje się bardziej losowy i nierównomierny, czego skutkiem są dłuższe okresy bezopadowe, przerywane gwałtownymi i nawałnymi opadami. Poziom wód gruntowych będzie się obniżał, co negatywnie wpłynie na różnorodność biologiczną i formy ochrony przyrody, w szczególności na zbiorniki wodne i tereny podmokłe. Zmiany będą do zaobserwowania również w porze zimowej, gdzie skróci się okres zalegania pokrywy śnieżnej i jej grubość. Jednocześnie efektem zmian klimatu będzie zwiększanie częstotliwości występowania ekstremalnych zjawisk pogodowych i katastrof, które będą miały istotny wpływ na obszary wrażliwe i gospodarkę kraju. Podstawowe znaczenie będą

miały ulewne deszcze niosące ryzyko powodzi i podtopień, a także osuwisk – głównie na obszarach górskich i wyżynnych, ale również na zboczach dolin rzecznych. Coraz częściej będzie można zaobserwować silne wiatry, a nawet towarzyszące im incydentalnie trąby powietrzne i wyładowania atmosferyczne, które mogą znacząco wpłynąć m.in. na budownictwo oraz infrastrukturę energetyczną i transportową.

Bezpośrednie negatywne skutki zmian klimatu to również nasilenie się zjawiska eutrofizacji wód śródlądowych, zwiększenie zagrożenia dla życia i zdrowia w wyniku stresu termicznego i wzrostu zanieczyszczeń powietrza, większe zapotrzebowanie na energię elektryczną w porze letniej, zmniejszenie potencjału chłodniczego elektrowni czego skutkiem będzie spadek mocy produkcyjnej i wiele innych.

Wpływ klimatu na najbardziej wrażliwe sektory i obszary (gospodarka wodna, rolnictwo, leśnictwo, różnorodność biologiczna i obszary prawnie chronione, zdrowie, transport, energetyka) został opisany wcześniej, w rozdziałach dot. tendencji zmian.

Największy wpływ na warunki klimatyczne wywierają zjawiska ekstremalne, których obecny wzrost liczby wystąpień stanowi coraz częstsze zagrożenie na terenie gminy. Do najistotniejszych obecnie zagrożeń klimatycznych na terenie gminy (wraz z prawdopodobieństwem ich wystąpienia) zaliczyć należy:

- fale upałów (wysokie),
- ekstremalnie gorące dni (średnio wysokie),
- nawalne deszcze (średnio wysokie),
- podtopienia (średnie),
- susze (średnie),
- burze (średnie),
- fale mrozów (średnie),
- ekstremalnie zimne dni (średnie).

7.4. HAŁAS

Ustawa z dnia 27 kwietnia 2001 r. roku *Prawo ochrony środowiska* (Dz.U. 2024 poz. 54 tekst jednolity) traktuje hałas jako zanieczyszczenie, wobec którego należy przyjmować takie same ogólne zasady postępowania, jak dla pozostałych zanieczyszczeń i związanych z nimi dziedzin ochrony środowiska.

Wartości dopuszczalne poziomów hałasu określają:

- rozporządzenie Ministra Środowiska z dnia 15 października 2013 r. (Dz.U. 2014 r. poz. 112 – tekst jednolity) w sprawie ogłoszenia jednolitego tekstu rozporządzenia Ministra Środowiska w sprawie dopuszczalnych poziomów hałasu w środowisku,
- rozporządzenie Ministra Gospodarki z dn. 21 grudnia 2005 roku w sprawie zasadniczych wymagań dla urządzeń używanych na zewnątrz pomieszczeń w zakresie emisji hałasu do środowiska (Dz. U. 2005 Nr 263, poz. 2202 z późn. zmianami),
- wspólnotowe regulacje prawne, w tym Dyrektywa 2002/49/WE Parlamentu Europejskiego i Rady z dnia 25.06.2002 r. odnosząca się do oceny i zarządzania poziomem hałasu w środowisku.

Wyróżnia się trzy główne rodzaje hałasu, według źródła powstawania:

- hałas przemysłowy powodowany przez urządzenia i maszyny w obiektach przemysłowych i usługowych,
- hałas komunikacyjny pochodzący od środków transportu drogowego, kolejowego i lotniczego,
- hałas komunalny (osiedlowy i mieszkaniowy) występujący w budynkach mieszkalnych, szczególnie wielorodzinnych i w obiektach użyteczności publicznej.

7.5. ODDZIAŁYWANIE PÓL ELEKTROMAGNETYCZNYCH

Nadmierne dawki promieniowania działają szkodliwie na wszystkie organizmy żywe, dlatego też ochrona przed szkodliwym promieniowaniem jest jednym z ważnych zadań ochrony środowiska. Pod względem rodzaju można wyróżnić promieniowanie jonizujące oraz niejonizujące, ze względu na źródło pochodzenia określa się promieniowanie naturalne (występujące w przyrodzie) i sztuczne (wytwarzane przez człowieka). Źródłami emisji promieniowania elektromagnetycznego

są m.in. linie elektroenergetyczne, stacje transformatorowe, instalacje radiokomunikacyjne, tj. stacje bazowe telefonii komórkowej, stacje radiowe, telewizyjne, radionawigacyjne.

Podstawowym aktem prawnym regulującym zasady ochrony środowiska przed polami elektromagnetycznymi jest ustawa z dnia 27 kwietnia 2001 roku Prawo ochrony środowiska (Dz.U. 2024, poz. 54 – tekst jednolity) – dział VI Ochrona przed polami elektromagnetycznymi.

W zależności od mocy urządzeń, ich konstrukcji, lokalizacji itd. różny może być zasięg oddziaływania tych urządzeń. Oddziaływanie linii średnich oraz niskich napięć jest nieistotne z punktu widzenia wpływu na środowisko i zdrowie ludzi. Natomiast linie wysokich napięć są źródłem pola o wartościach znacznie przekraczających dopuszczalne w terenach zabudowy mieszkaniowej. W związku z powyższym pod liniami wysokiego napięcia oraz w ich bezpośrednim sąsiedztwie, jak i również w bezpośrednim sąsiedztwie stacji elektroenergetycznych należy unikać lokalizacji budynków mieszkalnych lub ich lokalizacja powinna być poprzedzona odpowiednimi pomiarami.

7.6. ZASOBY PRZYRODNICZE

Powierzchnia obszarów chronionych na terenie Gminy Reńska Wieś stanowi 512,03 ha bez pow. obszaru Natura 2000 (GUS, 2023 r.).

Obszarami o szczególnych walorach przyrodniczych w Gminie Reńska Wieś są:

- Obszary Chronionego Krajobrazu - Łęg Zdieszowicki,
- Obszary Natura 2000 - Łęg Zdieszowicki – obszar siedliskowy,
- Użytek ekologiczny „Naczysławki”,
- Pomniki przyrody.

Powierzchnia obszarów chronionych na terenie Gminy Reńska Wieś stanowi ok. 5,3 % powierzchni gminy.

7.7. POWIERZCHNIA ZIEMI

Do głównych czynników powodujących degradację chemiczną gleb zalicza się:

- nadmierną zawartość metali ciężkich takich jak: kadm, miedź, nikiel oraz innych substancji chemicznych, np. ropopochodnych,
- zasolenie,
- nadmierną alkalizację,
- zakwaszenie przez związki siarki i azotu.

Zanieczyszczenie gleb jest jednym z ośmiu najważniejszych zagrożeń wymienianych w dokumencie Komisji Europejskiej „Strategia tematyczna w dziedzinie ochrony gleby”. Gleby zanieczyszczone pierwiastkami śladowymi od dawna pozostają w kręgu zainteresowań nauk przyrodniczych i rolniczych ze względu na potencjalną toksyczność metali dla organizmów żywych oraz możliwość przechodzenia do łańcucha pokarmowego człowieka. Większość pierwiastków śladowych, w tym miedź, cynk czy bor, pełni istotną rolę w organizmach roślin i zwierząt, ponieważ są niezbędnymi składnikami białek i enzymów. Dla pierwiastków takich jak ołów, kadm, arsen czy rtęć dotychczas nie stwierdzono znaczącej funkcji fizjologicznej, ale ich wysokie stężenia w tkankach ludzi prowadzą do wielu bardzo poważnych problemów zdrowotnych. M.in. dlatego do głównych czynników powodujących degradację chemiczną gleb zalicza się:

- nadmierną zawartość metali ciężkich takich jak: kadm, miedź, nikiel oraz innych substancji chemicznych, np. ropopochodnych,
- zasolenie,
- nadmierną alkalizację,
- zakwaszenie przez związki siarki i azotu,
- skażenie radioaktywne.

Zanieczyszczenia gleb metalami ciężkimi występują również wzdłuż dróg, zwłaszcza tych po których przemieszczają się największe ilości pojazdów.

Aktualnie obowiązujące kryteria oceny zawartości zanieczyszczenia gleb metalami ciężkimi zawarte są w załączniku do *Rozporządzenia Ministra Środowiska z dnia 9 września 2002 r. w sprawie standardów jakości gleby oraz standardów jakości ziemi* (Dz.U. 2002 Nr 165, poz. 1359). Rozpoznanie stanu gleb użytkowanych rolniczo pod względem zanieczyszczenia

metalami ciężkimi jest istotne z uwagi na produkcję bezpiecznej żywności dla człowieka. Występowanie w glebach podwyższonej zawartości metali ciężkich będące następstwem działalności człowieka poprzez: emisje przemysłowe, motoryzację, nadmierną chemizację rolnictwa, powoduje degradację biologicznych właściwości gleb, skażenie wód gruntowych oraz przechodzenie zanieczyszczeń do łańcucha żywieniowego. Nadmierna zawartość metali ciężkich degraduje biologiczne właściwości gleb, powoduje zanieczyszczenie łańcucha żywieniowego i wód gruntowych. Szczególne zagrożenie stwarzają one w glebach kwaśnych, przechodzą bowiem w formy łatwo dostępne dla roślin.

W powiecie kędzierzyńsko - kozielskim przeważająca część gleb użytków rolnych posiada odczyn lekko kwaśny (41,8 %) lub kwaśny (32 %). Gleby bardzo kwaśne stanowią 9,2% użytków rolnych powiatu, obojętne – 15,1 % a zasadowe 1,1 %. Jedną z przyczyn zakwaszenia gleb są kwaśne opady, wprowadzające do gleby jony siarczanowe, azotanowe, chlorkowe i hydronowe oraz inne zanieczyszczenia wymywane z atmosfery. Degradujące działanie kwaśnych opadów na podłoże oraz zwiększonego zakwaszenia gleby polega na rozkładzie minerałów pierwotnych i wtórnych, uwalnianiu z glinokrzemianów glinu, który w formie jonowej ma właściwości toksyczne, wymywaniu składników mineralnych z kompleksu sorpcyjnego oraz na znacznym zmniejszeniu aktywności mikroorganizmów.

Na terenie Gminy nie ma rozwiniętego przemysłu w związku z powyższym nie należy przewidywać wprowadzania zanieczyszczeń do gleb z terenu Gminy, natomiast zanieczyszczenia niewątpliwie migrują z terenu sąsiednich, bardziej uprzemysłowionych gmin (Zdzieszowice, Kędzierzyn-Koźle, Strzelce Opolskie). Gospodarka rolna prowadzona jest na terenie Gminy w sposób prawidłowy z "dużą kulturą rolną". Pola nawożone są w sposób prawidłowy i nie stwierdzono znacznej degradacji terenów rolnych.

Zanieczyszczenia gleb metalami ciężkimi mogą wystąpić wzdłuż dróg, zwłaszcza tych po których przemieszczają się największe ilości pojazdów (drogi wojewódzkie, powiatowe).

7.8. GOSPODARKA ODPADAMI

Gmina zobowiązana jest do wypełniania zadań w zakresie gospodarki odpadami komunalnymi wynikającymi m. in. z ustawy o odpadach, ustawy o utrzymaniu czystości i porządku w gminach oraz rozporządzeń wykonawczych.

Głównym źródłem powstawania odpadów komunalnych są gospodarstwa domowe oraz obiekty użyteczności publicznej.

Gmina wypełnia zadania w zakresie gospodarki odpadami komunalnymi wynikające m.in. z ustawy o odpadach, ustawy o utrzymaniu czystości i porządku w gminach oraz rozporządzeń wykonawczych.

Gmina Reńska Wieś należy do Związku Międzygminnego „Czysty Region” z siedzibą w Kędzierzynie-Koźlu, tak więc to Związek wykonuje w imieniu gminy zadania związane z gospodarką odpadami komunalnymi. Mieszkańcy gminy uiszczają Związkowi opłatę za gospodarowanie odpadami komunalnymi, natomiast Związek gospodaruje środkami z pobieranych od mieszkańców opłat.

Organizacja selektywnej zbiórki oraz ilości odebranych/zebranych odpadów komunalnych

Selektywna zbiórka odpadów na terenie Gminy Reńska Wieś jest zorganizowana w oparciu o podział na następujące frakcje odpadów:

- odpady suche - tworzywa sztuczne, metale, opakowania wielomateriałowe,
- papier,
- szkło,
- odpady biodegradowalne,
- popiół,
- pozostałe zmieszane odpady komunalne,

ponadto zbierane były:

- odpady wielkogabarytowe, zużyty sprzęt elektryczny i elektroniczny (w tym duże elektroodpady),
- przeterminowane leki,

- drobne elektroodpady, takie jak płyty CD, tonery, telefony, drobna elektronika (np. piloty, myszki komputerowe), ładowarki, baterie, żarówki energooszczędne – do pojemników (Międzygminnych Punktów Zbiórki Elektroodpadów). W gminie Reńska Wieś punkt taki ustawiony jest przy ul. Pawłowickiej w Reńskiej Wsi.

Uzupełnieniem systemu selektywnej zbiórki w analizowanym okresie, był Mobilny Punkt Selektywnej Zbiórki Odpadów Komunalnych (MPSZOK) - funkcjonujący 2 razy do roku, do którego mieszkańcy mogli dostarczać następujące rodzaje odpadów:

- odpady surowcowe (tzw. „suche”),
- szkło opakowaniowe,
- odpady zielone (trawa, liście, rozdrobnione gałęzie),
- przeterminowane leki,
- chemikalia,
- zużyte baterie i akumulatory,
- zużyty sprzęt elektryczny i elektroniczny,
- odpady wielkogabarytowe,
- zużyte opony samochodowe o średnicy do 56 cm,
- budowlane i rozbiórkowe stanowiące odpady komunalne (do 300 kg/mieszkańca/rok).

Ponadto mieszkańcy Gminy Reńska Wieś mogli korzystać ze stacjonarnego Punktu Selektywnej Zbiórki Odpadów Komunalnych (PSZOK) w Kędzierzynie-Koźlu przy ul. Naftowej.

Poniżej przedstawiono ilości odpadów komunalnych, odebranych/zebranych z terenu Gminy Reńska w latach 2019-2022. (14 kwietnia 2023 r. w miejscowości Długomiłowice, przy ul. Polnej 10 uruchomiono Punkt Selektywnego Zbierania Odpadów Komunalnych PSZOK dla mieszkańców Gminy Reńska Wieś).

Tabela 12. Ilość odpadów komunalnych zebranych z terenu Gminy Reńska Wieś w latach 2019-2022

Rok	Zmieszane odpady zebrane w ciągu roku [Mg]	Masa odpadów komunalnych zebranych selektywnie [Mg]	Udział odpadów komunalnych zebranych selektywnie w ogólnej masie zebranych odpadów [%]
2019	1 601,48	1 132,82	41,4
2020	1 280,18	2 231,55	63,5
2021	1 279,90	2 304,40	64,3
2022	1 272,78	2 162,44	63,0

Źródło: Opracowane na podstawie GUS

Ogólna ilość odpadów zmieszanych zebranych z terenu Gminy **Reńska Wieś** w 2022 r. zmalała w stosunku do 2019 r. o ok. 20,5 % (328,7 Mg).

Również ilość odpadów zebranych w sposób selektywny zmalał w stosunku do 2019 r. o ok. 47,6 % (1 029,62 Mg).

Udział odpadów komunalnych zebranych selektywnie w ogólnej masie zebranych odpadów w 2022 roku również uległ niewielkiemu zmniejszeniu o 34,3 punktu procentowego.

Usuwanie wyrobów zawierających azbest

Odpady zawierające azbest, jako odpady niebezpieczne, wymagają szczególnego sposobu postępowania i dlatego powinny być objęte programem likwidacji azbestu i odpadów zawierających azbest. W czasie obróbki mechanicznej (np. kruszenie, cięcie itp.) następuje uwalnianie się włókien azbestowych do powietrza i zachodzi niebezpieczeństwo ich wchłaniania, dlatego też proces usuwania wyrobów zawierających azbest powinien być przeprowadzony ze szczególnym zachowaniem zasad bezpieczeństwa i higieny pracy, przez wyspecjalizowane i uprawnione w tym zakresie firmy.

Zasady bezpiecznego postępowania z wyrobami i odpadami zawierającymi azbest zostały przedstawione w „Programie Oczyszczania Kraju z Azbestu 2009-2032”.

W 2023 r. Gmina Reńska Wieś usuwała wyroby azbestowe w ramach programu priorytetowego ogłoszonego przez NFOŚiGW.

Na koniec 2023 r. na terenie Gminy Reńska Wieś występowało ok. **641,713 Mg** wyrobów azbestowych, z tego:

- 498,472 Mg - u osób fizycznych,
- 143,241 Mg - u osób prawnych.

Do tej pory usunięto ok. 480,589 Mg odpadów zawierających azbest, czyli 42,8%.

8. OKREŚLENIE, ANALIZA I OCENA ISTNIEJĄCYCH PROBLEMÓW OCHRONY ŚRODOWISKA ISTOTNYCH Z PUNKTU WIDZENIA PROGRAMU

8.1. WODY POWIERZCHNIOWE I PODZIEMNE

Wody opadowe spływając po zetknięciu z powierzchnią ziemi, stanowią źródło zanieczyszczeń wód powierzchniowych. Spływ substancji z obszarów zlewni obciążonych działalnością człowieka, stanowi zanieczyszczenia obszarowe (główne źródło - mineralne nawożenie gleby, chemiczne środki ochrony roślin, składowanie odpadów).

Istotnym elementem, wpływającym na zagrożenie jakości wód jest nieprawidłowe prowadzenie hodowli (gnojówka, gnojowica, wody gnojowe, soki kiszonkowe zawierają znaczne ilości materii organicznej, która przy nieprawidłowym ujmowaniu może przedostawać się do potoków lub infiltrować do wód podziemnych).

Do czynników wpływających na jakość wód powierzchniowych należą uwarunkowania naturalne, takie jak warunki klimatyczne i hydrologiczne, czy zdolność samooczyszczania, oraz zanieczyszczenia antropogeniczne. Znaczną część zanieczyszczeń trafiających do wód powierzchniowych stanowią zanieczyszczenia obszarowe. Źródłem tych zanieczyszczeń jest przede wszystkim:

- rolnictwo, co wynika głównie z faktu stosowania nawozów sztucznych i naturalnych (np. gnojowica), a także środków ochrony roślin (obecnie w ilościach malejących),
- hodowla zwierząt poprzez niewłaściwe składowanie obornika i gnojowicy oraz ich niewłaściwe, zbyt duże lub zbyt częste stosowanie na polach,
- brak infrastruktury odprowadzającej ścieki bytowo – gospodarcze, zwłaszcza w miejscowościach korzystających z wodociągów lokalnych oraz na obszarach rekreacji, zarówno zbiorowej jak i indywidualnej, usytuowanych w sąsiedztwie zbiorników wodnych.

Do zanieczyszczeń punktowych, stwarzających bardzo poważne zagrożenie dla czystości wód powierzchniowych należą przede wszystkim:

- bezpośrednie zrzuty surowych ścieków bytowo – gospodarczych do cieków wodnych (na nieskanalizowanych obszarach);
- zrzuty niedostatecznie oczyszczonych ścieków (nieodpowiadających warunkom pozwolenia wodnoprawnego);
- bezpośrednie zrzuty surowych ścieków bytowo – gospodarczych do cieków wodnych (na nieskanalizowanych obszarach);
- zrzuty niedostatecznie oczyszczonych ścieków (nieodpowiadających warunkom pozwolenia wodnoprawnego).

Wody podziemne, podobnie jak wody powierzchniowe, stale podlegają antropopresji. Mogą być narażone na różnego rodzaju czynniki degradujące wpływające na ich jakość i zasobność. Wśród potencjalnych i rzeczywistych źródeł zanieczyszczeń wód podziemnych występujących na terenie gminy można wyliczyć:

- transportowe: stacje paliw, szlaki komunikacyjne (możliwość przedostawania się związków ropopochodnych, zwiększony ruch samochodów, większe stężenia zanieczyszczeń pochodzących ze źródeł komunikacyjnych w glebie);
- obszary zlokalizowane w otoczeniu zakładów przemysłowych;
- atmosferyczne: związane z emisją zanieczyszczeń do atmosfery i ich opadem (z uwagi na słabe uprzemysłowienie, zanieczyszczenia atmosferyczne mają charakter drugorzędny i są związane z napływem zanieczyszczeń z innych części województwa oraz województw ościennych);

- naturalne (na skutek zalania przez powódź lub nawalne deszcze i miejsc składowania substancji niebezpiecznych).

Nadrzędnym celem ochrony wód podziemnych jest zahamowanie procesów ich zanieczyszczenia, jak również przywrócenie oraz zachowanie ich naturalnej jakości dla obecnych i przyszłych użytkowników, a także zachowanie naturalnych funkcji tych wód w ekosystemach.

Zarówno proces zanieczyszczenia, jak i oczyszczania wód podziemnych jest długotrwały. Czas migracji zanieczyszczeń z powierzchni ziemi do wód podziemnych może trwać od 25 do nawet 100 lat. Równocześnie główną przyczyną zanieczyszczenia są zmiany struktury geologicznej zwłaszcza wymywanie związków żelaza i manganu z budujących zbiorniki utworów (tzw. czynniki geogeniczne). Czynniki antropogeniczne jedynie w 40 % wpływają na poziom zanieczyszczenia wód podziemnych.

8.2. ADAPTACJA DO ZMIAN KLIMATU I NADZWYCZAJNE ZAGROŻENIA ŚRODOWISKA

Adaptacja do zmian klimatu.

Skutki zmian klimatu, zwłaszcza wzrost temperatury, częstotliwości i nasilenia zjawisk ekstremalnych, występujące w ostatnich kilku dekadach pogłębiają się i z tego względu stały się przedmiotem zainteresowania rządów i społeczności międzynarodowej. Wyniki badań naukowych jednoznacznie wskazują, że zjawiska powodowane przez zmiany klimatu stanowią zagrożenie dla społecznego i gospodarczego rozwoju wielu krajów na świecie, w tym także dla Polski.

W Polsce przygotowano „Strategiczny Plan Adaptacji dla sektorów i obszarów wrażliwych na zmiany klimatu do roku 2020 z perspektywą do roku 2030” z myślą o zapewnieniu warunków stabilnego rozwoju społeczno-gospodarczego w obliczu ryzyk, jakie niosą ze sobą zmiany klimatu, ale również z myślą o wykorzystaniu pozytywnego wpływu, jaki działania adaptacyjne mogą mieć nie tylko na stan polskiego środowiska, ale również wzrost gospodarczy.

Wyniki prognoz pokazują, że do roku 2030 zmiany klimatu będą miały dwojaki, pozytywny i negatywny wpływ na gospodarkę i społeczeństwo.

Wzrost średniej temperatury powietrza będzie miał pozytywne skutki m.in. w postaci wydłużenia okresu wegetacyjnego, skrócenia okresu grzewczego oraz wydłużeniu sezonu letniego. Dominujące są jednak przewidywane negatywne konsekwencje zmian klimatu. Ze zmianami klimatycznymi wiążą się niekorzystne zmiany warunków hydrologicznych. Wprawdzie roczne sumy opadów nie ulegają zasadniczym zmianom, jednak ich charakter staje się bardziej losowy i nierównomierny, czego skutkiem są dłuższe okresy bezopadowe, przerywane gwałtownymi i nawalnymi opadami. Poziom wód gruntowych będzie się obniżał, co negatywnie wpłynie na różnorodność biologiczną i formy ochrony przyrody, w szczególności na zbiorniki wodne i tereny podmokłe. Zmiany będą do zaobserwowania również w porze zimowej, gdzie skróci się okres zalegania pokrywy śnieżnej i jej grubość. Jednocześnie efektem zmian klimatu będzie zwiększanie częstotliwości występowania ekstremalnych zjawisk pogodowych i katastrof, które będą miały istotny wpływ na obszary wrażliwe i gospodarkę kraju. Podstawowe znaczenie będą miały ulewne deszcze niosące ryzyko powodzi i podtopień, a także osuwisk – głównie na obszarach górskich i wyżynnych, ale również na zboczach dolin rzecznych. Coraz częściej będzie można zaobserwować silne wiatry, a nawet towarzyszące im incydentalnie trąby powietrzne i wyładowania atmosferyczne, które mogą znacząco wpłynąć m.in. na budownictwo oraz infrastrukturę energetyczną i transportową. Bezpośrednie negatywne skutki zmian klimatu to również nasilenie się zjawiska eutrofizacji wód śródlądowych, zwiększenie zagrożenia dla życia i zdrowia w wyniku stresu termicznego i wzrostu zanieczyszczeń powietrza, większe zapotrzebowanie na energię elektryczną w porze letniej, zmniejszenie potencjału chłodniczego elektrowni czego skutkiem będzie spadek mocy produkcyjnej i wiele innych.

Wpływ klimatu na najbardziej wrażliwe sektory i obszary (gospodarka wodna, rolnictwo, leśnictwo, różnorodność biologiczna i obszary prawnie chronione, zdrowie, transport, energetyka) został opisany wcześniej, w rozdziałach dot. tendencji zmian.

Zagrożenia powodziowe

Powodzie mogą być wynikiem normalnych zjawisk przyrodniczych, którym człowiek nie może zapobiec albo wynikiem działalności człowieka poprzez zakłócenie normalnych zjawisk przyrodniczych, a także wynikiem awarii technicznych urządzeń. Główną przyczyną powodzi jest większy opad wody w stosunku do możliwości infiltracyjnych gleby w jednostce czasu. Przyczyny naturalnych wezbrań są następujące:

- wezbrania nawalne - pochodzące z gwałtownych deszczy (30-40 mm) w krótkim okresie czasu, nie dające się przewidzieć,
- wezbrania rozlewne - pochodzące z deszczy głównie w miesiącach letnich przy opadach trwających 3-5 dni, które są możliwe do przewidzenia,
- wezbrania zatorowe - wynikające z zatkania profilu rzecznoego tzw. śryżem i lodem dennym, ma to miejsce w okresie wiosennym po mroźnej zimie (śryż - są to kryształki lodu zbite w gąbczastą masę tworzącą się w wodzie o temp. < 0°C),
- roztopy - w wyniku topnienia śniegu i lodu, które mogą być:
 - o solarne - przy dodatnich temp. w ciągu dnia i mroźnej temp. w ciągu nocy,
 - o adekwatno - opadowe - przy topnieniu śniegu z opadami deszczu.

Teren Gminy położony jest w dorzeczu Odry. Rzeka Odra stanowi północną granicę Gminy. Przez grunty wsi przepływa także rzeka Stradunia lewobrzeżny dopływ Odry. Rzeki te mają zasadniczy wpływ na kształtowanie się stosunków wodnych tego terenu. Znajduje się tu także krótki odcinek Potoku Mechnickiego, niewielkiego cieką będącego także dopływem Odry, którego źródła znajdują się w Gminie Reńska Wieś.

Największe zagrożenie powodziowe występuje w dolinie rzeki Odry a mianowicie we wsi Dębowa, Poborszów i Mechnica. Zagrożenie pośrednie występuje w Reńskiej Wsi i Długomiłowicach oraz na użytkach rolnych położonych w trasie niższej doliny Odry (Reńska Wieś - Większyce). Na pozostałych ciekach zagrożenie powodziowe występuje sporadycznie i to przy bardzo silnych opadach skoncentrowanych w zlewni potoku Ligockiego i Olszy.

Obszar Gminy nie posiada naturalnych zbiorników retencyjnych, kluczowe zabezpieczenie przeciwpowodziowe stanowi Zbiornik Racibórz.

Zbiornik - Polder Racibórz Dolny

Polder zlokalizowany jest na terenie dwóch powiatów: raciborskiego i wodzisławskiego (większa część na terenie powiatu raciborskiego). Na lokalizację polderu wybrano odcinek Doliny rz. Odry od mostu drogowego Krzyżanowice – Buków (km 33+580 rz. Odry) do rozdziału wód powyżej Raciborza (km 46+300 rz. Odry). Kształt zbiornika został tak dobrany, aby powodować jak najmniejsze kolizje z istniejącą infrastrukturą techniczną tego obszaru.

Zbiornik Racibórz pozwoli przywrócić prawie naturalną kolejność wezbrań na dopływach i rzece głównej. Szczególnie ważne jest to w odniesieniu do rzeki Nysa Kłodzka, której reżim został całkowicie zmieniony poprzez kaskadę zbiorników, przez co kulminacja została znacznie opóźniona i często nakładała się z kulminacją na Odrze. To nakładanie się szczytów fal obu rzek powodowało zwiększony odpływ wód do węzła wrocławskiego.

Zbiornik Racibórz pozwoli na wcześniejsze odprowadzenie szczytu Nysy Kłodzkiej, a następnie Odry, przez co kulminacja będzie dłużej trwała, ale przepływ maksymalny będzie niższy od dotychczasowego. Na podstawie przeprowadzonych obliczeń modelowych możliwe było wyznaczenie terenów, które będą chronione dzięki zbiornikowi. Opracowano zeszyt map, na których porównano zasięg powodzi w przypadku braku realizacji zbiornika i ze zbiornikiem. Obraz ten powinny uzupełniać realizowane obwałowania, które w znaczny sposób ograniczą będą zasięg zalewów, przy jednoczesnym koncentrowaniu przepływu w międzywalu.

Polder Buków - stanowiący pierwszy etap budowy zbiornika Racibórz na rzece Odrze, został oddany do eksploatacji w 2002 roku.

Zbiornik Kotlarnia na rzece Bierawka jest planowany w miejscu, gdzie przez kilkadziesiąt lat działała odkrywkowa kopalnia piasku. Wskutek eksploatacji w okolicy znacznie obniżyły się wody gruntowe, co m.in. wpływa na zagrożenie pożarowe w kompleksie lasów w rejonie Kuźni Raciborskiej (pożar sprzed 24 lat objął tam teren ponad 9 tys. ha).

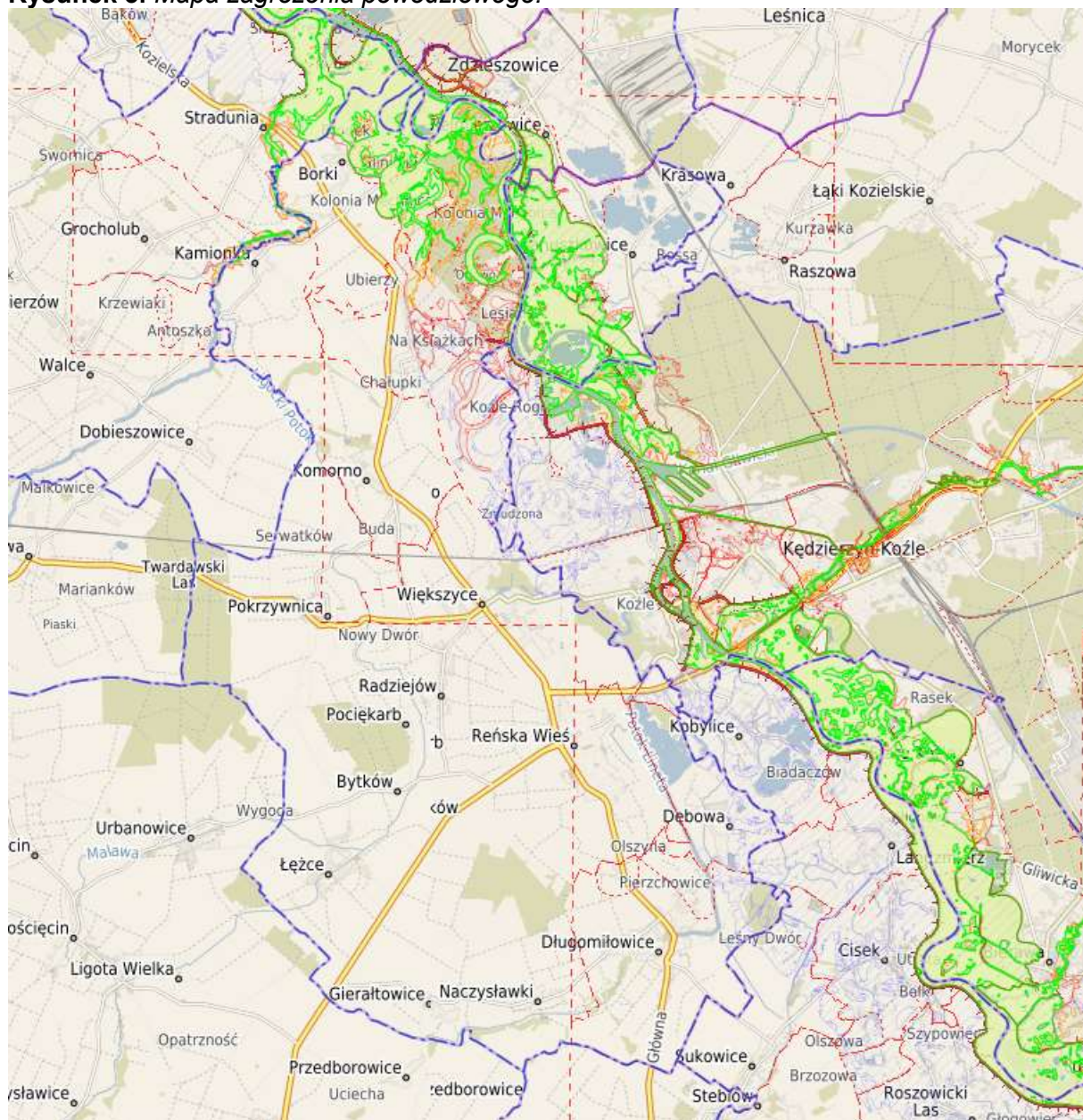
Planowany zbiornik jest jednym z elementów koncepcji kompleksowej ochrony przeciwpowodziowej całej Gminy Bierawa oraz gmin sąsiednich na dopływach Odry: rzekach

Ruda i Bierawka. Jest także ratunkiem dla lasów "Cysterskich Kompozycji Krajobrazowych" cierpiących w ostatnich latach z powodu deficytu wody. Mógłby zmagazynować ok. 42 mln³ wody. Miałby także zdolności alimentacyjne dla rzeki Odry. Jego powstanie jest też częścią racjonalnego i odpowiedzialnego reagowania na zmiany klimatyczne.

Zbiornik w Kotlarni pełniłby kilka funkcji. Poza funkcją retencyjną, czyli przeciwpowodziową mógłby być wykorzystywany w odwrotnym kierunku, czyli utrzymania poziomu wody w Odrze. Ponadto wpłynąłby na podwyższenie poziomu wód gruntowych, co miałoby wpływ na otaczające go lasy. Eksploatacja spowodowała obniżenie wód gruntowych o kilka, a nawet kilkanaście metrów. Projekt budowlany i wykonawczy dla tego przedsięwzięcia powstał już w latach 2008-2010 (sfinansowała go kopalnia), pozyskano też niezbędne decyzje administracyjne.

Obszar Gminy obecnie nie posiada naturalnych zbiorników retencyjnych. Planowany Zbiornik Kotlarnia mógłby zabezpieczać tereny Ortowic i Bierawy w okresach wezbrań powodziowych. Przy koncepcji budowy połączenia do rzeki Rudy mógłby zabezpieczać również tereny Kuźni Raciborskiej i Turzy. Inwestycja ma być gotowa do 2029 r.

Rysunek 3. Mapa zagrożenia powodziowego.

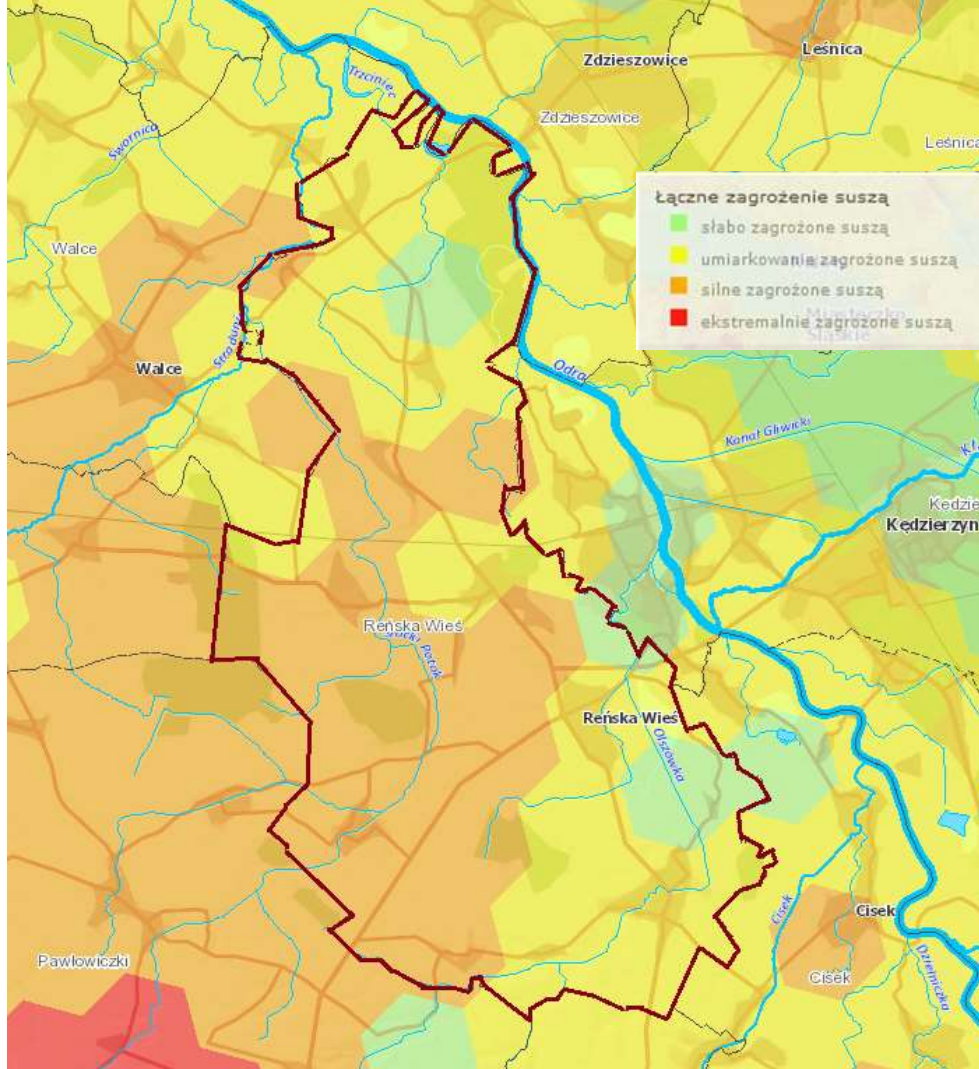


Źródło: kzgw.gov.pl

Zagrożenie suszą

Województwo opolskie na tle innych regionów Polski nie jest narażone na susze w szczególny sposób. Obecnie, realizując postanowienia ustawy — Prawo wodne, dyrektorzy regionalnych zarządów gospodarki wodnej przystąpili do sporządzania planów przeciwdziałania skutkom suszy.

Rysunek 4. Mapa łącznego zagrożenia suszą na obszarze Gminy Reńska Wieś



Źródło: isok.gov.pl

Państwowe Gospodarstwo Wodne Wody Polskie opracowało Program Przeciwdziałania Skutkom Suszy na okres 6 lat (2021-2027). Główny cel zawarty jest w samej nazwie Planu jako przeciwdziałanie skutkom suszy. Cel główny PPSS doprecyzowany jest przez 4 cele szczegółowe:

- skuteczne zarządzanie zasobami wodnymi dla zwiększenia dostępnych zasobów wodnych,
- zwiększanie retencjonowania (magazynowania) wód,
- edukacja w zakresie suszy i koordynacja działań powiązanych z suszą,
- stworzenie mechanizmów realizacji i finansowania działań służących przeciwdziałaniu skutkom suszy.

Zgodnie z Planem przeciwdziałania skutkom suszy (Dz.U. 2021, poz. 1615 z dnia 15 lipca 2021 r.) teren Gminy Reńska Wieś znajduje się na obszarze, który został zakwalifikowany do słabo, umiarkowanie i silnie zagrożonego suszą (według klas łącznego zagrożenia suszą).

Jednym z instrumentów przeciwdziałania skutkom suszy jest tworzenie zielonej i niebieskiej infrastruktury. Zielona infrastruktura jest instrumentem, który wykorzystuje przyrodę w celu

uzyskania korzyści ekologicznych, gospodarczych i społecznych. W połączeniu z rozwiązaniami z zakresu niebieskiej infrastruktury (system gospodarowania wodą), infrastruktura zielona zwiększa retencję wody deszczowej i stanowi także element zapobiegania poburzowym podtopieniom. Rola zielonej infrastruktury we współczesnych miastach została podkreślona poprzez przyjęcie przez Komisję Europejską w maju 2013 r. specjalnej strategii, której celem jest zachęcenie do stosowania zielonej infrastruktury i szerszego jej uwzględniania w planowaniu przestrzennym.

Istotą zielono-niebieskiej infrastruktury jest połączenie celów i zadań związanych z gospodarowaniem wodami oraz różnymi formami zieleni. W dotychczasowej świadomości utrwalił się pogląd, że nawierzchnia utwardzona jest lepszym i bardziej prestiżowym rozwiązaniem od rozwiązań naturalnych – nawierzchni ziemnych lub porośniętych roślinnością. Na korzyść nawierzchni utwardzonej przemawiają aspekty funkcjonalne i łatwość utrzymania, ale gdy do tego bilansu włączymy koszty związane z jej założeniem oraz problemy z gospodarowaniem wody opadowej i nagrzewanie przestrzeni, bilans ten już nie jest tak oczywisty. Przywracanie powierzchni biologicznie czynnych jest bardzo drogim procesem z uwagi na potrzebę rekultywacji gleby oraz przywrócenia stabilności ekologicznej danego siedliska. Warto tu wspomnieć, że równie ważnym problemem jest obniżanie poziomu wód gruntowych na terenach zurbanizowanych, co jest pośrednim efektem zabetonowania terenu. Istotne są korzyści widoczne w przestrzeniach, w których są zatrzymywane wody opadowe. W tych miejscach można dostarczyć deszczówkę na tereny zieleni, co znacząco poprawi jakość i kondycję szaty roślinnej, kolejne korzyści to: obniżenie temperatury, efekt cienia czy możliwość lokalnej produkcji warzyw i owoców.

Do katalogu działań i projektów zielono-niebieskiej infrastruktury zaliczyć można:

- zielone i niebieskie dachy,
- powierzchnie przepuszczalne,
- pasaże roślinne,
- korytka spływowe,
- powierzchniowe zbiorniki retencyjne szczelne,
- stawy hydrofitowe,
- odzysk deszczówki,
- ogrody deszczowe,
- podziemne zbiorniki szczelne,
- place wodne,
- skrzynki rozsączające,
- rowy chłonne,
- muldy chłonne,
- lokalne obniżenia z bioretencją,
- skrzynki korzeniowe,
- fontanny z retencją,
- niecki filtracyjne,
- powierzchniowe zbiorniki infiltracyjno-retencyjne,
- rewitalizację cieków.

8.3. POWIETRZE ATMOSFERYCZNE

Na stan jakości powietrza w Gminie Reńska Wieś wpływa emisja z różnego rodzaju źródeł. Wyróżnić należy:

- źródła punktowe (zakłady przemysłowe, energetyka ciepła),
- źródła liniowe (transport, przede wszystkim komunikacja samochodowa),
- źródła powierzchniowe, tzw. „emisja niska”, związane ze spalaniem paliw do celów grzewczych (kotłownie lokalne i paleniska indywidualne).

Źródła punktowe:

Zanieczyszczenia emitowane ze źródeł punktowych powstają w wyniku spalania paliw oraz w wyniku prowadzenia procesów technologicznych w zakładach przemysłowych. W wyniku energetycznego spalania paliw powstają następujące zanieczyszczenia: dwutlenek siarki (SO₂), tlenki azotu (NO_x), pył, tlenek węgla (CO) i dwutlenek węgla (CO₂). Tego rodzaju źródła, ze względu na sposób wprowadzania zanieczyszczeń do powietrza (wysokość emitora oraz

prędkość wylotowa gazów), oddziałują na stan jakości powietrza zwykle w mniejszym stopniu niż spalanie paliw w indywidualnych systemach grzewczych. Ze względu na charakter Gminy, nie występują na jej terenie duże zakłady przemysłowe z procesami technologicznymi mogącymi emitować znaczne ilości substancji do powietrza atmosferycznego.

Teren Gminy Reńska Wieś charakteryzuje się brakiem zorganizowanego systemu zaopatrzenia w ciepło, nie występują również duże kotłownie grzewcze lub technologiczne, zlokalizowane zazwyczaj przy dużych zakładach przemysłowych. Brak jest także lokalnych kotłowni o dużej mocy cieplnej. W przewadze są indywidualne systemy zasilania budynków. Większość z nich to małe kotłownie lokalne oraz ogrzewanie piecowe. Część obiektów użyteczności publicznej, usługowych i zakładów produkcyjnych posiada własne nowoczesne kotłownie olejowe bądź gazowe – przyjazne dla środowiska naturalnego.

Źródła liniowe:

Transport drogowy

W przypadku źródeł liniowych, rozumie się przez nie głównie ciągi komunikacyjne (drogowe i kolejowe), gdzie zanieczyszczenia pochodzą ze spalania paliw (benzyny lub oleju napędowego) w silnikach samochodów. Emitowane są przede wszystkim tlenek węgla (CO), dwutlenek węgla (CO₂), tlenki azotu (NO_x) oraz węglowodory. Dodatkowym problemem jest emisja zanieczyszczeń pyłowych pochodzących głównie za ścierania opon, hamulców oraz nawierzchni dróg. Pyły te często zawierają metale ciężkie tj. ołów, nikiel, kadm i miedź. W czasie ruchu pojazdów na drodze dochodzi również do tzw. wtórnego pylenia, czyli ponownego unoszenia pyłu znajdującego się na drodze. Na wielkość emisji zanieczyszczeń ze źródeł liniowych ma wpływ cały szereg czynników, w tym struktura i natężenie ruchu pojazdów, organizacja ruchu samochodowego, płynność ruchu pojazdów na drodze oraz stan techniczny dróg i pojazdów.

Z punktu widzenia oddziaływania na poszczególne komponenty środowiska najistotniejsze znaczenie mają przebiegające przez teren Gminy drogi krajowe.

Gmina Reńska Wieś posiada dobrze rozwiniętą sieć dróg. Obecnie przez teren Gminy przebiegają trzy drogi krajowe i jedna droga wojewódzka, a sieć dróg powiatowych na terenie Gminy jest dostatecznie gęsta i zapewnia możliwość dojazdu do wszystkich miejscowości. Drogi gminne stanowią uzupełnienie podstawowego układu sieci dróg. Nie posiadają one jednak większego znaczenia komunikacyjnego, gdyż dostatecznie gęsta sieć dróg powiatowych i wojewódzkich zapewnia dojazd do każdej miejscowości.

Wzrastający ruch komunikacyjny na drogach w obrębie Gminy pociąga za sobą zwiększoną emisję zanieczyszczeń komunikacyjnych.

Transport kolejowy

Przez teren Gminy Reńska Wieś przebiega także linia kolejowa nr 137 Katowice-Kędzierzyn Koźle – Nysa - Legnica – jest to linia transportu kolejowego osobowego i towarowego.

Źródła powierzchniowe:

Na terenie Gminy Reńska Wieś nie występuje zorganizowany system zaopatrzenia w ciepło (centralna ciepłownia), nie występują również duże kotłownie grzewcze lub technologiczne, zlokalizowane zazwyczaj przy dużych zakładach przemysłowych. Brak jest także lokalnych kotłowni o dużej mocy cieplnej. W przewadze są indywidualne systemy zasilania budynków. Odbiorcy indywidualni wykorzystują do ogrzewania obiektów małe kotły lub paleniska indywidualne. Dominuje ogrzewanie paliwami stałymi (węglem kamiennym, koksem), pozostałe paliwa w mniejszym stopniu. Ogrzewanie elektryczne stosowane jest sporadycznie ze względu na wysokie koszty eksploatacyjne. Część obiektów użyteczności publicznej, usługowych i zakładów produkcyjnych posiada własne nowoczesne kotłownie olejowe bądź gazowe – przyjazne dla środowiska naturalnego.

Źródła powierzchniowe (rozproszone), czyli tzw. „niska emisja”, to zanieczyszczenia powstające głównie w wyniku indywidualnego ogrzewania domów i mieszkań, zarówno w lokalnych kotłowniach, jak i w indywidualnych paleniskach domowych. Zasięg oddziaływania tego rodzaju źródeł ma charakter lokalny, jednak ze względu na powszechność stosowania paliw konwencjonalnych do ogrzewania są one szczególnie uciążliwe i przyczyniają się znacząco do pogorszenia stanu jakości powietrza. Emisja niska odpowiedzialna jest głównie za wzrost stężeń pyłu, dwutlenku siarki (SO₂), tlenków azotu (NO_x), tlenku węgla (CO).

Potrzeby grzewcze Gminy pokrywane ze źródeł lokalnych wykorzystują w większości paliwo wysokoemisyjne (węgiel, koks). Instalacje spalania paliw stanowią praktycznie wyłącznie lokalne źródła grzewcze budynków wielo- i jednorodzinnych, szkół, przedszkoli itd., będące źródłem „niskiej emisji” zanieczyszczeń. Część obiektów użyteczności publicznej, usługowych i zakładów produkcyjnych posiada już własne nowoczesne kotłownie olejowe bądź gazowe – przyjazne dla środowiska naturalnego. Gaz płynny LPG i propan wykorzystywany jest w celach grzewczych w nieznacznym stopniu. Ogrzewanie elektryczne stosowane jest sporadycznie ze względu na wysokie koszty eksploatacyjne.

Ogrzewanie budynków mieszkalnych indywidualnych na terenie Gminy.

Odbiorcy indywidualni wykorzystują do ogrzewania obiektów kotły lub paleniska indywidualne. Dominuje ogrzewanie paliwami stałymi (węgiel kamienny, ekogroszek), wykorzystywany jest pellet i pompy ciepła. Ogrzewanie elektryczne stosowane jest sporadycznie ze względu na wysokie koszty eksploatacyjne. Sieć gazowa istnieje obecnie na części sołectwa Reńska Wieś.

8.4. HAŁAS

Wyróżnia się trzy główne rodzaje hałasu, według źródła powstawania:

- hałas przemysłowy powodowany przez urządzenia i maszyny w obiektach przemysłowych i usługowych,
- hałas komunikacyjny pochodzący od środków transportu drogowego, kolejowego i lotniczego,
- hałas komunalny (osiedlowy i mieszkaniowy) występujący w budynkach mieszkalnych, szczególnie wielorodzinnych i w obiektach użyteczności publicznej.

Hałas przemysłowy

Problemy z hałasem przemysłowym mogą wystąpić w otoczeniu dużych zakładów, lub skupisk zakładów. Wytypowanie zakładów niekorzystnie oddziałujących na klimat akustyczny należy do zadań WIOŚ w Opolu. Zakres planowanych kontroli oraz wyniki przeprowadzonych kontroli są zawarte w raportach WIOŚ w Opolu.

Hałas przemysłowy w gminie stanowi zagrożenie o charakterze lokalnym, występuje głównie na terenach zakładów i terenach z nimi sąsiadujących. Hałas przemysłowy stanowią tak źródła znajdujące się na otwartej przestrzeni (punktowe źródła hałasu np. wentylatory, czerpnie, sprężarki itp. usytuowane na zewnątrz budynków), jak i w budynkach (wtórne źródła hałasu - od pracy maszyn i urządzeń), emitowany do środowiska przez ściany, strop, okna i drzwi. Dodatkowe źródło hałasu stanowią ponadto prace dorywcze wykonywane poza budynkami

np. cięcie, kucie, a także obsługa zakładów przez transport kołowy.

Uciążliwość hałasu emitowana z tych obiektów zależy między innymi od ilości źródeł hałasu, czasu ich pracy czy odległości od terenów podlegających ochronie akustycznej.

Hałas komunikacyjny

Klimat akustyczny na terenie gminy kształtuje w znacznej mierze ruch komunikacyjny. Pod pojęciem hałasu drogowego rozumie się hałas pochodzący od środków transportu poruszających się po wszelkiego rodzaju drogach nie będących drogami kolejowymi. Jest to hałas typu liniowego.

Na poziom hałasu drogowego mają wpływ przede wszystkim:

- natężenie ruchu komunikacyjnego,
- udział transportu ciężkiego w strumieniu ruchu,
- prędkość ruchu pojazdów (ze wzrostem prędkości hałas rośnie),
- typ i stan techniczny pojazdów,
- nachylenie drogi,
- stan nawierzchni oraz płynność ruchu.

Z uwagi na wzrastającą liczbę pojazdów i zwiększające się natężenie ich ruchu można przyjąć, że na terenie gminy utrzymuje się tendencja wzrostowa natężenia hałasu związanego z ruchem kołowym. Przyczyną uciążliwości może być także jakość nawierzchni dróg. Dodatkowo ruch samochodowy jest źródłem wibracji, odczuwalnych w budynkach zlokalizowanych w bezpośrednim sąsiedztwie drogi. Zarówno w porze dziennej, jak i nocnej, odczuwalny jest

znaczący udział (w transporcie) samochodów ciężarowych, przez co mieszkańcy gminy przez całą dobę narażeni są na działanie hałasu.

Głównym źródłem hałasu na terenie Gminy Reńska Wieś jest transport drogowy, w mniejszym stopniu działalność przedsiębiorstw. Na wzrost poziomu hałasu wpływa wzrost natężenia ruchu drogowego oraz wzrost liczby pojazdów uczestniczących w ruchu, w dużej mierze także stan techniczny dróg. Głównymi problemami gminy w zakresie infrastruktury drogowej jest występujące znaczne zróżnicowanie stanu technicznego dróg, jak również nierównomierna gęstość sieci drogowej. Nie wszystkie drogi posiadają parametry odpowiednie do funkcji i klasy oraz wzrastającego natężenia ruchu.

Natomiast najczęstszymi przyczynami nadmiernej emisji hałasu z przedsiębiorstw do środowiska są:

- brak właściwych zabezpieczeń akustycznych źródeł hałasu pracujących na zewnątrz budynków produkcyjnych (instalacje wentylacyjno-klimatyzacyjne),
- niewystarczająca izolacyjność akustyczna ścian budynków produkcyjnych,
- niewłaściwa organizacja działalności produkcyjnej realizowanej z udziałem hałaśliwych środków technicznych.

8.5. PROMIENIOWANIE NIEJONIZUJĄCE

Urządzenia emitujące promieniowanie elektromagnetyczne są powszechnie używane w dzisiejszym społeczeństwie, ale mogą generować różne problemy i zagrożenia dla zdrowia ludzi oraz środowiska. Do głównych problemów i zagrożeń zaliczyć można:

- zagrożenia dla zdrowia ludzi – PEM emitowane przez urządzenia takie jak telewizory, telewizory komórkowe, komputery, routery WiFi, a także anteny komórkowe, może wywołać szereg problemów zdrowotnych, w tym bóle głowy, problemy ze snem, zmęczenie, choć wyniki badań nad tym zagadnieniem są sprzeczne,
- elektrosmog - coraz większa liczba urządzeń emitujących PEM w naszym otoczeniu generuje tzw. elektrosmog, który jest ogólnym stanem nasycenia środowiska promieniowaniem elektromagnetycznym. Może to wpływać na jakość życia, wywoływać stres, a także przyczyniać się do problemów zdrowotnych,
- zaburzenia elektromagnetyczne - niektóre urządzenia mogą zakłócać pracę innych urządzeń elektronicznych lub sieci komunikacyjnych, co może prowadzić do problemów z działaniem innych systemów i usług,
- bezpieczeństwo i ochrona danych - urządzenia emitujące PEM, zwłaszcza te, które korzystają z technologii bezprzewodowej, mogą być podatne na ataki hakerskie i nieautoryzowany dostęp, co może prowadzić do wycieku danych i naruszenia prywatności.

8.6. ZASOBY PRZYRODNICZE

Do czynników stanowiących zagrożenie dla środowiska przyrodniczego należą

- zagrożenia abiotyczne: susze i okresy wysokich temperatur w okresie wegetacyjnym, gwałtowne silne wiatry, okiść i szadź, przymrozki wiosenne, powodzie, długotrwałe i obfite opady deszczu w okresie wczesnego lata powodujące erozję gleb i niszczące drogi, erozja gleby i osuwiska,
- zagrożenia biotyczne: szkodniki owadzie, występowanie grzybów pasożytniczych, szkody od zwierzyny roślinożernej i gryzoni,
- zagrożenia antropogeniczne: zanieczyszczenie powietrza, zagrożenia wynikające z urbanizacji terenu, intensywna penetracja terenów leśnych przez turystów i zbieraczy grzybów i owoców leśnych, zagrożenia pożarami.
- prace termomodernizacyjne budynków, niejednokrotnie połączone z usuwaniem wyrobów zawierających azbest. W wyniku prowadzenia tych robót może dochodzić do powstawania kolizji na drodze „siedliska gatunków chronionych”, a „remonty budynku” w wyniku, których zamieszkujące je zwierzęta mogą utracić bezpowrotnie miejsca schronienia bądź gniazdowania (rozrodu), przez co w widoczny sposób zmniejsza się ich populacja (w konsekwencji może dojść do jej całkowitego zaniku).

8.7. POWIERZCHNIA ZIEMI

Wśród czynników typowo antropogenicznych istotny wpływ na zanieczyszczenie gleb mają rosnące emisje pyłowe i gazowe zarówno ze źródeł przemysłowych jak również motoryzacyjnych. Ponadto zanieczyszczenie związane ze składowaniem odpadów, działalność wydobywcza oraz niewłaściwe rolnicze użytkowanie gruntów. Oddziaływanie przemysłu z terenu Gminy Reńska Wieś stanowi najistotniejsze potencjalne źródło zanieczyszczenia gleb.

Tereny biegnące wzdłuż arterii komunikacyjnych są w sposób ciągły narażone na zanieczyszczenia powstałe w wyniku spalania paliw: tlenków azotu, węglowodorów i pierwiastków śladowych. Także eksploatacja dróg i pojazdów jest przyczyną przenikania do gleby związków organicznych i metalicznych: kadmu, niklu, miedzi i cynku. Kolizje drogowe z udziałem pojazdów transportujących substancje niebezpieczne powodują lokalne zagrożenia dla środowiska glebowego przez skażenia substancjami ropopochodnymi, kwasami i innymi.

Gmina Reńska Wieś jest gminą silnie uprzemysłowioną, w związku z czym jej gleby mogą wykazywać szereg różnic w porównaniu z naturalnymi glebami. Nasilające się przekształcenia mechaniczne gleb i gruntów związane są z dynamicznym rozwojem gminy i wynikają z prowadzenia głębokich wykopów, budowy dróg i mostów czy wyrównywania placów.

Podstawowym problemem dla środowiska, wynikającym z prowadzenia prac budowlanych jest przekształcenie gleb i gruntów w kierunkach: całkowitego zniszczenia profilu glebowego; skrócenia profilu glebowego poprzez usunięcie niektórych warstw lub domieszania materiałów obcych (materiałów budowlanych i konstrukcyjnych, odpadów pochodzenia budowlanego itp.).

Pierwotna gleba traci wszystkie swoje właściwości i bez prowadzenia odpowiedniej rekultywacji nie może pełnić innych funkcji niż stanowienie płaszczyzny budowlanej. Tego rodzaju zmiany powodują również usunięcie warstwy próchnicznej i wówczas teren wymaga rekultywacji przed wykorzystaniem go do upraw roślinnych.

Domieszki i nowotwory glebowe wprowadzane do profilu wpływają na liczne zmiany fizyko-chemiczne gleby (gruntu), naruszając stosunki powietrzno-wodne gleby prowadząc tym samym do zmian wodoprzepuszczalności. Może to spowodować rozprzestrzenianie się i przenikanie do wód gruntowych zanieczyszczeń powierzchniowych. Domieszki rozdrobnionych materiałów budowlanych nie naruszają znacząco właściwości fizycznych gleby, natomiast mają wpływ na właściwości fizyko-chemiczne oraz chemiczne gruntu. Wpływa to na blokowanie wielu pierwiastków w glebie (sorpcja chemiczna) oraz zmniejsza spektrum możliwych do nasadzenia roślin, z których większość ma optimum w granicach pH 6,0-6,5.

Właściwości fizyczne, fizyko-chemiczne, chemiczne i biologiczne gleb i gruntów na terenie Gminy Reńska Wieś są wypadkową działania wielu czynników, z których wiodące to:

- uprzemysłowienie terenów;
- duże natężenie ruchu kołowego wzdłuż głównych szlaków komunikacyjnych;
- gęstość zaludnienia;
- gospodarka odpadowo-ściekowa;
- otoczenie i struktura gminy.

Głównymi substancjami zanieczyszczającymi tereny zurbanizowane są:

- siarka, tlenki siarki;
- tlenki azotu;
- tlenek węgla;
- metale ciężkie;
- fluorowce;
- pochodne ropy naftowej;
- inne zanieczyszczenia organiczne.

8.8. GOSPODARKA ODPADAMI

Zidentyfikowano następujące problemy w zakresie gospodarki odpadami komunalnymi:

- selektywna zbiórka odpadów niebezpiecznych wydzielonych ze strumienia odpadów komunalnych na terenie poszczególnych gmin, nie pozwala w chwili obecnej ograniczyć w zadowalającym stopniu ich unieszkodliwiania poprzez składowanie,
- niedostateczna świadomość ekologiczna społeczeństwa,

- spalanie odpadów w paleniskach domowych,
- deponowanie odpadów na tzw. „dzikich wysypiskach”.

Zidentyfikowano następujące problemy w zakresie gospodarki odpadami innymi niż komunalne:

- bariera kapitałowa przy wprowadzaniu nowoczesnych rozwiązań technologicznych (niewielkie wykorzystanie nowoczesnych technologii),
- niewystarczający monitoring gospodarki odpadami w odniesieniu do sektora małych i średnich przedsiębiorstw,
- niska świadomość ekologiczna wytwórców odpadów, szczególnie małych i średnich podmiotów gospodarczych,
- niewystarczająca znajomość zmieniających się przepisów prawnych wśród wytwórców i innych posiadaczy odpadów,
- brak w WSO pełnych danych z sektora małych i średnich przedsiębiorstw.

Zidentyfikowano następujące problemy w zakresie gospodarowania wyrobami zawierającymi azbest:

- niska świadomość ekologiczna społeczeństwa w przedmiotowym zakresie,
- nieznajomość przepisów prawnych dotyczących obowiązków posiadaczy wyrobów azbestowych,
- wysokie koszty nowych pokryć dachowych.

9. OKREŚLENIE, ANALIZA I OCENA CELÓW OCHRONY ŚRODOWISKA USTANOWIONYCH NA SZCZEBLU MIĘDZYNARODOWYM, WSPÓLNOTOWYM I KRAJOWYM, ISTOTNYCH Z PUNKTU WIDZENIA PROGRAMU OCHRONY ŚRODOWISKA, ORAZ SPOSOBY, W JAKICH TE CELE I INNE PROBLEMY ŚRODOWISKA ZOSTAŁY UWZGLĘDNIONE PODCZAS OPRACOWYWANIA DOKUMENTU

Analizując cele sformułowane w Programie Ochrony Środowiska oprócz analizy ich wpływu na środowisko, należy dokonać odniesienia tych celów do kierunków działań określonych w dokumentach nadrzędnych oraz równoległych, określonych na szczeblu regionu. Od komplementarności i zharmonizowania tych celów w znacznym stopniu zależy możliwość osiągnięcia sukcesu polityki ekologicznej gminy.

9.1. CELE OCHRONY ŚRODOWISKA OKREŚLONE W PROGRAMIE OCHRONY ŚRODOWISKA

9.1.1. Cele wynikające z polityki unijnej

Podstawowym dokumentem określającym cele ochrony środowiska na szczeblu Unii Europejskiej jest VI Wspólnotowy Program Działań w Zakresie Środowiska Naturalnego. VI EAP ustanawia wspólnotowe ramy polityki ochrony środowiska. Stanowi on środowiskowy wymiar wspólnotowej strategii zrównoważonego rozwoju i wytycza priorytety w dziedzinie ochrony środowiska, w szczególności:

1. zmiany klimatu;
2. przyrodę i różnorodność biologiczną;
3. zdrowie i jakość życia;
4. zasoby naturalne i odpady.

Tabela 13. Powiązanie celów ochrony środowiska określone w Programie Ochrony Środowiska z VI Wspólnotowym Programem Działań w Zakresie Środowiska Naturalnego

L.p.	VI Wspólnotowy Program Działań w Zakresie Środowiska Naturalnego		Program Ochrony Środowiska		Określenie zgodności
	Cele działań	Kierunki działań	Obszar interwencji	Kierunek interwencji	
1.	Zmiany klimatu	Ograniczenia emisji gazów cieplarnianych o przynajmniej 20 % do roku 2020. Częścią pakietu są zobowiązania dotyczące 2020 roku: 20 % udział energii odnawialnej w ogólnej produkcji energii i 10 % udział biopaliw.	Ochrona klimatu i jakości powietrza	<ol style="list-style-type: none"> 1. Spełnienie wymagań w zakresie jakości powietrza 2. Adaptacja do zmian klimatu 3. Ograniczenie emisji gazów cieplarnianych 	Całkowita zgodność
2.	Przyroda i różnorodność biologiczna	Zwiększenie ochrony obszarów o znaczeniu wspólnotowym i włączenie cennych obszarów do europejskiej sieci Natura 2000.	Zasoby przyrodnicze	<ol style="list-style-type: none"> 1. Zwiększenie lesistości gminy i zachowanie dobrego stanu terenów leśnych; 2. Zachowanie różnorodności biologicznej; 3. Kształtowanie i wzmacnianie systemu przyrodniczego; 4. Ochrona obszarów cennych przyrodniczo przed urbanizacją i wykorzystaniem rolniczym; 5. Ochrona krajobrazowa gminy, w szczególności krajobrazów priorytetowych; 	Całkowita zgodność
3.	Zdrowie i jakość życia	Zapewnienie poprawy jakości zasobów wód powierzchniowych i podziemnych oraz ekosystemów od wody zależnych.	Gospodarka wodno-ściekowa	<ol style="list-style-type: none"> 1. Poprawa jakości wody; 2. Poprawa stopnia zwodociągowania i skanalizowania gminy 	Całkowita zgodność
4.	Zasoby naturalne i odpady	Stworzenie możliwości mających na celu zmniejszenie marnotrawstwa i szkodliwego dla zdrowia wpływu odpadów. Recykling, utylizacja odpadów winny zostać usprawnione, uwzględniając w większym stopniu cykl życia materiałów.	Gospodarka odpadami i zapobieganie powstawaniu odpadów	<ol style="list-style-type: none"> 1. Redukcja ilości wytwarzanych odpadów, w szczególności zmieszanych odpadów komunalnych 2. Zwiększenie udziału odpadów zbieranych selektywnie 3. Ograniczenie ilości odpadów komunalnych przekazywanych do składowania 4. Eliminacja nielegalnego obrotu odpadami 	Całkowita zgodność

9.1.2. Cele wynikające z Polityki Ekologicznej Państwa 2030

"Polityka ekologiczna państwa 2030" jest najważniejszą strategią w obszarze środowiska i gospodarki wodnej. Dokument stanowi podstawę do inwestowania środków europejskich z perspektywy finansowej na lata 2021–2027. Rolą "Polityki ekologicznej państwa" jest zapewnienie bezpieczeństwa ekologicznego Polski oraz wysokiej jakości życia dla wszystkich mieszkańców. Cel główny "Polityki..." - *Rozwój potencjału środowiska na rzecz obywateli i przedsiębiorców* został przeniesiony wprost ze Strategii Odpowiedzialnego Rozwoju. Cele szczegółowe określono w odpowiedzi na najważniejsze trendy w obszarze środowiska, w sposób umożliwiający połączenie kwestii związanych z ochroną środowiska z potrzebami gospodarczymi i społecznymi. Realizacja celów środowiskowych ma być wspierana przez cele horyzontalne dotyczące edukacji ekologicznej oraz efektywności funkcjonowania instrumentów ochrony środowiska. Cele szczegółowe dotyczą zdrowia, gospodarki i klimatu. Realizacja celów środowiskowych ma być wspierana przez cele horyzontalne dotyczące edukacji ekologicznej oraz efektywności funkcjonowania instrumentów ochrony środowiska.

Cele szczegółowe będą realizowane przez kierunki interwencji takie jak:

- zrównoważone gospodarowanie wodami, w tym zapewnienie dostępu do czystej wody dla społeczeństwa i gospodarki oraz osiągnięcie dobrego stanu wód,
- likwidacja źródeł emisji zanieczyszczeń do powietrza lub istotne zmniejszenie ich oddziaływania,
- ochrona powierzchni ziemi, w tym gleb,
- przeciwdziałanie zagrożeniom środowiska oraz zapewnienie bezpieczeństwa biologicznego, jądrowego i ochrony radiologicznej,
- zarządzanie zasobami dziedzictwa przyrodniczego i kulturowego, w tym ochrona i poprawa stanu różnorodności biologicznej i krajobrazu,
- wspieranie wielofunkcyjnej i trwale zrównoważonej gospodarki leśnej,
- gospodarka odpadami w kierunku gospodarki o obiegu zamkniętym,
- zarządzanie zasobami geologicznymi przez opracowanie i wdrożenie polityki surowcowej państwa,
- wspieranie wdrażania ekoinnowacji oraz upowszechnianie najlepszych dostępnych technik BAT (polegają określaniu granicznych wielkości emisji dla większych zakładów przemysłowych),
- przeciwdziałanie zmianom klimatu,
- adaptacja do zmian klimatu oraz zarządzanie ryzykiem klęsk żywiołowych,
- edukacja ekologiczna, w tym kształtowanie wzorców zrównoważonej konsumpcji,
- usprawnienie systemu kontroli i zarządzania ochroną środowiska oraz doskonalenie systemu finansowania.

Ze szczególną intensywnością realizowane będą działania mające na celu poprawę jakości powietrza przez ograniczenie niskiej emisji, która jest główną przyczyną powstawania smogu. W kontekście coraz częstszego występowania na terenie Polski fali upałów i nocy tropikalnych oraz susz na znaczeniu zyskują działania związane z adaptacją do zmian klimatu. Ich celem jest przeciwdziałanie miejskim wyspom ciepła, rozbudowa terenów zieleni oraz powszechniejsze retencjonowanie wody na terenach miast i wsi. *Polityka ekologiczna państwa 2030* przewiduje, że działania adaptacyjne będą polegały m.in. na opracowaniu i wdrożeniu dokumentów strategicznych/planistycznych w zakresie gospodarowania wodami, wsparciu opracowania i wdrażania planów adaptacji do zmian klimatu, budowie niezbędnej infrastruktury przeciwpowodziowej i obiektów małej retencji, renaturyzacji rzek i ich dolin, renaturyzacji mokradeł oraz na rozwoju zielonej i niebieskiej infrastruktury. Działania ukierunkowane będą również na zarządzanie wodami opadowymi na obszarach zurbanizowanych poprzez różne formy retencji i rozwój infrastruktury zieleni, ograniczenie zajmowania gruntów oraz zasklepienia gleby. Działania adaptacyjne będą prowadzone także na obszarach wiejskich. Będą one miały na celu w szczególności zwiększenie odporności krajobrazu rolniczego na zmiany klimatu i ochrony produkcji rolnej. Chronione i rozwijane będą zadrzewienia śródpolne i przydrożne (szczególnie o charakterze unikalnym przyrodniczo lub kulturowo) oraz prowadzone będą nowe przydrożne nasadzenia z przewagą krzewów rodzimych o bujnym ulistnieniu, zwłaszcza w regionach najbardziej narażonych na suszę i pustynnienie, o niskim procencie lesistości.

Polityka ekologiczna państwa 2030 będzie stanowiła podstawę do inwestowania środków europejskich z perspektywy finansowej na lata 2021-2027. Strategia wspiera także realizację celów i zobowiązań Polski na szczeblu międzynarodowym, w tym na poziomie unijnym oraz ONZ,

szczególnie w kontekście celów polityki klimatyczno-energetycznej UE do 2030 oraz celów zrównoważonego rozwoju ujętych w Agendzie 2030.

Polityka ekologiczna państwa 2030 uchyla Strategię "Bezpieczeństwo Energetyczne i Środowisko - perspektywa do 2020 r." w części dotyczącej Celu 1. Zrównoważone gospodarowanie zasobami środowiska i Celu 3. Poprawa stanu środowiska.

Tabela 14. Powiązanie celów ochrony środowiska określone w Programie Ochrony Środowiska dla Gminy Reńska-Wieś na lata 2025-2028 z perspektywą do roku 2032 z Polityką Ekologiczną Państwa 2030

Polityka Ekologiczna Państwa 2030	Projekt „Programu Ochrony Środowiska dla Gminy Reńska-Wieś na lata 2025-2028 z perspektywą do roku 2032”		Określenie zgodności
Cel	Obszar interwencji	Kierunek interwencji	
zrównoważone gospodarowanie wodami, w tym zapewnienie dostępu do czystej wody dla społeczeństwa i gospodarki oraz osiągnięcie dobrego stanu wód	Gospodarka wodno-ściekowa	1. Poprawa jakości wody; 2. Poprawa stopnia zwodociągowania i skanalizowania gminy;	Całkowita zgodność
likwidacja źródeł emisji zanieczyszczeń do powietrza lub istotne zmniejszenie ich oddziaływania	Ochrona klimatu i ochrona powietrza	1. Spełnienie wymagań w zakresie jakości powietrza 2. Adaptacja do zmian klimatu 3. Ograniczenie emisji gazów cieplarnianych	Całkowita zgodność
ochrona powierzchni ziemi, w tym gleb	Gleby	1. Utrzymanie dobrej jakości gleb i ochrona ich przed degradacją 2. Rekultywacja i rewitalizacja terenów zdegradowanych	Całkowita zgodność
przeciwdziałanie zagrożeniom środowiska oraz zapewnienie bezpieczeństwa biologicznego, jądrowego i ochrony radiologicznej	Pola elektromagnetyczne	Utrzymanie stanu braku przekroczeń dopuszczalnych poziomów pól elektromagnetycznych	Całkowita zgodność
zarządzanie zasobami dziedzictwa przyrodniczego i kulturowego, w tym ochrona i poprawa stanu różnorodności biologicznej i krajobrazu	Zasoby przyrodnicze	1. Zwiększenie lesistości gminy i zachowanie dobrego stanu terenów leśnych;	Całkowita zgodność
wspieranie wielofunkcyjnej i trwale zrównoważonej gospodarki leśnej,		2. Zachowanie różnorodności biologicznej; 3. Kształtowanie i wzmacnianie systemu przyrodniczego; 4. Ochrona obszarów cennych przyrodniczo przed urbanizacją i wykorzystaniem rolniczym; 5. Ochrona krajobrazowa gminy, w szczególności krajobrazów priorytetowych;	Całkowita zgodność
gospodarka odpadami w kierunku gospodarki o obiegu zamkniętym	Gospodarka odpadami i zapobieganie powstawaniu odpadów	1. Redukcja ilości wytwarzanych odpadów, w szczególności zmieszanych odpadów komunalnych 2. Zwiększenie udziału odpadów zbieranych selektywnie	Całkowita zgodność

PROGNOZA ODDZIAŁYWANIA NA ŚRODOWISKO PROGRAMU OCHRONY ŚRODOWISKA
DLA GMINY REŃSKA-WIEŚ NA LATA 2025-2028 Z PERSPEKTYWĄ DO ROKU 2032

Polityka Ekologiczna Państwa 2030	Projekt „Programu Ochrony Środowiska dla Gminy Reńska-Wieś na lata 2025-2028 z perspektywą do roku 2032”		Określenie zgodności
Cel	Obszar interwencji	Kierunek interwencji	
		3. Ograniczenie ilości odpadów komunalnych przekazywanych do składowania 4. Eliminacja nielegalnego obrotu odpadami	
zarządzanie zasobami geologicznymi przez opracowanie i wdrożenie polityki surowcowej państwa	Zasoby geologiczne	1. Ochrona złóż kopalin; 2. Ograniczenie presji wywieranej na środowisko związanej z wydobywaniem kopalin; 3. Rekultywacja terenów poeksploatacyjnych;	Całkowita zgodność

9.1.3. Zgodność celów projektu Programu Ochrony Środowiska z zapisami Ustawy o ochronie przyrody

W ustawie z dnia 16 kwietnia 2004 r. o ochronie przyrody (Dz.U. 2023 poz. 1336 – tekst jednolity) zapisano m.in.:

1. Gospodarowanie zasobami dziko występujących roślin, zwierząt i grzybów oraz zasobami genetycznymi roślin, zwierząt i grzybów użytkowanymi przez człowieka powinno zapewniać ich trwałość, optymalną liczebność i ochronę różnorodności genetycznej, w szczególności przez:
 - ochronę, utrzymanie lub racjonalne zagospodarowanie naturalnych i półnaturalnych ekosystemów, w tym lasów, torfowisk, bagien, muraw, solnisk, klifów nadmorskich i wydm, linii brzegów wód, dolin rzecznych, źródeł i źródlisk, a także rzek, jezior i obszarów morskich oraz siedlisk i ostoi roślin, zwierząt lub grzybów;
 - stworzenie warunków do rozmnażania i rozprzestrzeniania zagrożonych wyginięciem roślin, zwierząt i grzybów oraz ochronę i odtwarzanie ich siedlisk i ostoi, a także ochronę tras migracyjnych zwierząt.
2. Gospodarowanie zasobami przyrody nieożywionej powinno być prowadzone w sposób zapewniający ochronę innych zasobów, tworów i składników przyrody, oszczędne użytkowanie przestrzeni oraz zachowanie szczególnie cennych tworów i składników przyrody nieożywionej, w tym profili geologicznych i glebowych, jaskiń, turni, skałek, głazów narzutowych, naturalnych zbiorników i cieków wodnych, źródeł i wodospadów, elementów dna morza, wydm i glebowych powierzchni wzorcowych, a także miejsc występowania kopalnych szczątków roślin i zwierząt.
3. Zabrania się wypalania łąk, pastwisk, nieużytków, rowów, pasów przydrożnych, szlaków kolejowych oraz trzcinowisk i szuwarów.
4. Zabrania się wprowadzania do środowiska przyrodniczego oraz przemieszczania w tym środowisku roślin, zwierząt lub grzybów gatunków obcych.

W projekcie Programu Ochrony Środowiska uwzględniono zapisy ustawy „O ochronie przyrody”.

Wyznaczono następujące kierunki interwencji:

- Ochrona i wzmocnienie ochrony form ochrony przyrody, w tym przywrócenie lub utrzymanie właściwego stanu ochrony siedlisk przyrodniczych oraz gatunków w ramach sieci Natura 2000 i innych form ochrony przyrody
- Obejmowanie ochroną nowych obszarów cennych przyrodniczo
- Utrzymanie terenów zieleni
- Gromadzenie informacji o środowisku i poprawa procesu udostępniania informacji o środowisku
- Zwiększanie lesistości gminy
- Poprawa zdrowotności i odporności drzewostanów
- Ochrona i renaturalizacja obszarów leśnych

9.1.4. Zgodność celów projektu Programu Ochrony Środowiska z zapisami KPGO 2022

Projekt Programu Ochrony Środowiska w zakresie dotyczącym gospodarki odpadami jest zgodny z zapisami Ustawy o odpadach, jak również uwzględnia cele wyznaczone w Krajowym Planie Gospodarki Odpadami (KPGO 2022).

W obszarze interwencji: Gospodarka odpadami i zapobieganie powstawaniu odpadów przyjęto następujące kierunki interwencji:

Minimalizacja składowanych odpadów poprzez:

- rozbudowę infrastruktury do selektywnego zbierania odpadów komunalnych,
 - budowę nowych oraz rozbudowę instalacji służących do odzysku (w tym recyklingu), termicznego przekształcania z odzyskiem energii oraz instalacji unieszkodliwiania odpadów, udoskonalanie systemu selektywnego zbierania odpadów komunalnych
- gospodarowanie odpadami innymi niż komunalne.

10. OKREŚLENIE, ANALIZA I OCENA PRZEWIDYWANYCH ZNACZĄCYCH ODDZIAŁYWAŃ NA ŚRODOWISKO, W TYM ODDZIAŁYWANIA BEZPOŚREDNIE, POŚREDNIE, WTÓRNE, SKUMULOWANE, KRÓTKOTERMINOWE, ŚREDNIOTERMINOWE I DŁUGOTERMINOWE, STAŁE I CHWILOWE ORAZ POZYTYWNE I NEGATYWNE

Ocenie możliwych oddziaływań na środowisko poddano zadania ujęte do realizacji w ramach Programu Ochrony Środowiska .

Stopień i zakres oddziaływania zależą przede wszystkim od lokalizacji danego przedsięwzięcia, czy będzie ono realizowane na terenach zurbanizowanych, przekształconych antropogenicznie czy obszarach użytkowanych rolniczo lub też na obszarach cennych przyrodniczo i chronionych, gdzie negatywny zakres oddziaływania może być największy.

Określenie zmian stanu środowiska na obszarach objętych przewidywanym znaczącym oddziaływaniem w odniesieniu do zadań zaplanowanych w Programie Ochrony Środowiska przy braku informacji o sposobie i dokładnych miejscach realizacji poszczególnych przedsięwzięć jest bardzo trudne. Biorąc jednak pod uwagę, że większość z zamierzeń inwestycyjnych przewidywanych do realizacji w ramach Programu Ochrony Środowiska wymagać będzie przeprowadzenia postępowań w sprawie oceny oddziaływania na środowisko w odniesieniu do konkretnych warunków środowiskowych przyjęto, że na tym etapie wystarczające będzie omówienie typowych oddziaływań i ich potencjalnych skutków środowiskowych. W niektórych przypadkach oddziaływanie, w zależności od aspektu jaki się rozważa, może mieć jednocześnie negatywny lub pozytywny wpływ na dany element środowiska.

Przy tak przeprowadzonej ocenie możliwe było generalne określenie potencjalnych niekorzystnych skutków środowiskowych związanych z realizacją poszczególnych zadań. Ponadto ocenę tę dokonano przede wszystkim pod kątem oddziaływania na środowisko w fazie eksploatacji inwestycji, zakładając, że uciążliwości występujące w fazie budowy z reguły mają charakter przejściowy.

Oznaczenia:

- (+) - realizacja celu spowoduje pozytywne oddziaływania i skutki w zakresie analizowanego zagadnienia
- (-) - realizacja celu spowoduje negatywne oddziaływania i skutki w zakresie analizowanego zagadnienia
- (0) - realizacja celu nie wpływa w sposób zauważalny na analizowane zagadnienie
- (+/-) - realizacja celu może spowodować zarówno pozytywne, jak i negatywne oddziaływania i skutki w zakresie analizowanego zagadnienia
- (N) – brak możliwości jednoznacznego określenia spodziewanego oddziaływania i skutków, są one zależne od wyboru szczegółowych rozwiązań lub innych niemożliwych obecnie do przewidzenia i uwzględnienia w symulacji, uwarunkowań.

Tabela 15. Przewidywane znaczące oddziaływania na poszczególne aspekty środowiska.

L.p.	Cele i kierunki działania	Przewidywane znaczące oddziaływania (w tym oddziaływania bezpośrednie, pośrednie, wtórne, skumulowane, krótkoterminowe, średnioterminowe i długoterminowe, stałe i chwilowe oraz pozytywne i negatywne) na następujące zagadnienia i aspekty środowiska:												
		Obszary Natura 2000	Różnorodność biologiczną	Ludzi	Zwierzęta	Rośliny	Wodę	Powietrze	Powierzchnię ziemi	Krajobraz	Klimat	Zasoby naturalne	Zabytki	Dobra materialne
1.	Obszar interwencji: Ochrona klimatu i jakości powietrza													
2.	Cel: 1. Spełnienie wymagań w zakresie jakości powietrza 2. Adaptacja do zmian klimatu 3. Ograniczenie emisji gazów cieplarnianych													
3.	Kierunek interwencji: 1. Ograniczenie emisji niskiej; 2. Osiągnięcie poziomów dopuszczalnych i docelowych substancji: pyłu PM10, PM2,5, benzo(a)pirenu, ozonu; 3. Redukcja emisji gazów cieplarnianych;	0	-/+	+	-/+	-/+	0	+	0/+	0	+	0	0/+	0
4.	Kierunek interwencji: Zwiększenie efektywności energetycznej budynków i systemów oświetlenia	0	0/+	+	-/+	0/+	0	+	0/+	0	+	0	0/+	0
5.	Kierunek interwencji: Rozwój odnawialnych i alternatywnych źródeł wytwarzania oraz magazynowania energii	0	-/+	+	-/+	-/+	0	+	0/+	0	+	0	0/+	+
6.	Kierunek interwencji: Rozwój zrównoważonego transportu	0	0/+	+	0/+	0/+	0	+	0/+	0	+	0	0/+	+
7.	Kierunek interwencji: Rozwój systemów monitoringu	0	0/+	+	0/+	0/+	0	+	0/+	0	+	0	0/+	+
8.	Obszar interwencji: Zagrożenia hałasem													
9.	Cel: 1. Poprawa stanu klimatu akustycznego i osiągnięcie stanu braku przekroczeń dopuszczalnych poziomów hałasu 2. Zmniejszenie liczby mieszkańców narażonych na ponadnormatywny hałas													
10.	Kierunek interwencji: Zmniejszenie poziomu emitowanego hałasu	0	-/0	+	-/+	-/0	0/-	0	0	0	0	0	0	0
11.	Kierunek interwencji: Ochrona przed hałasem	0	0	0/+	0/+	0	0	0	0	0	0	0	0	0

PROGNOZA ODDZIAŁYWANIA NA ŚRODOWISKO PROGRAMU OCHRONY ŚRODOWISKA
DLA GMINY REŃSKA-WIEŚ NA LATA 2025-2028 Z PERSPEKTYWĄ DO ROKU 2032

L.p.	Cele i kierunki działania	Przewidywane znaczące oddziaływania (w tym oddziaływania bezpośrednie, pośrednie, wtórne, skumulowane, krótkoterminowe, średnioterminowe i długoterminowe, stałe i chwilowe oraz pozytywne i negatywne) na następujące zagadnienia i aspekty środowiska:													
		Obszary Natura 2000	Różnorodność biologiczną	Ludzi	Zwierzęta	Rośliny	Wodę	Powietrze	Powierzchnię ziemi	Krajobraz	Klimat	Zasoby naturalne	Zabytki	Dobra materialne	
12.	Obszar interwencji: Pola elektromagnetyczne														
13.	Cel: Utrzymanie stanu braku przekroczeń dopuszczalnych poziomów pól elektromagnetycznych														
14.	Kierunek interwencji: Ochrona przed ponadnormatywnym promieniowaniem elektromagnetycznym	0	0	+	0/+	0	0	0	0	0	0	0	0	0	
15.	Obszar interwencji: Gospodarowanie wodami														
16.	Cel: 1. Zwiększenie retencji wodnej województwa, zwłaszcza naturalnej 2. Racjonalizacja i ograniczenie zużycia wody 3. Przeciwdziałanie skutkom suszy 4. Ochrona przed powodzią z uwzględnieniem nietechnicznych metod ochrony wykorzystujących naturalne możliwości środowiska 5. Osiągnięcie co najmniej dobrego stanu wód														
17.	Kierunek interwencji: Ochrona zasobów wodnych	0	0/-	+	0/-	0/-	+	0	0	0	0	0	0	0	
18.	Kierunek interwencji: 1. Zwiększenie bezpieczeństwa powodziowego; 2. Ograniczanie ilości zanieczyszczeń wprowadzanych do wód	0	+	+	+	+	+	+	+	+	+	+	+	+	
19.	Obszar interwencji: Gospodarka wodno-ściekowa														
20.	Cel: 1. Poprawa jakości wody; 2. Poprawa stopnia zwodociągowania i skanalizowania gminy														
21.	Kierunek interwencji: Rozbudowa infrastruktury zbierania i oczyszczania ścieków	0	0/-	+	-/+	-/+	+	0	0/+	0	0	0	0	+	

PROGNOZA ODDZIAŁYWANIA NA ŚRODOWISKO PROGRAMU OCHRONY ŚRODOWISKA
DLA GMINY REŃSKA-WIEŚ NA LATA 2025-2028 Z PERSPEKTYWĄ DO ROKU 2032

L.p.	Cele i kierunki działania	Przewidywane znaczące oddziaływania (w tym oddziaływania bezpośrednie, pośrednie, wtórne, skumulowane, krótkoterminowe, średnioterminowe i długoterminowe, stałe i chwilowe oraz pozytywne i negatywne) na następujące zagadnienia i aspekty środowiska:												
		Obszary Natura 2000	Różnorodność biologiczną	Ludzi	Zwierzęta	Rośliny	Wodę	Powietrze	Powierzchnię ziemi	Krajobraz	Klimat	Zasoby naturalne	Zabytki	Dobra materialne
22.	Kierunek interwencji: Zapewnienie dostępu do wody dobrej jakości	0	0/-	+	-/+	-/+	+	0	0/+	0	0	0	0	+
23.	Obszar interwencji: Zasoby geologiczne													
24.	Cel: 1. Ochrona złóż kopalin; 2. Ograniczenie presji wywieranej na środowisko związanej z wydobyciem kopalin; 3. Rekultywacja terenów poeksploatacyjnych;													
25.	Kierunek interwencji: Zabezpieczenie cennych gospodarczo złóż	0	0	0/+	0	0/-	0	0	0/-	0/-	0	0/-	0	+
26.	Kierunek interwencji: Monitoring zagrożeń geologicznych	0	0/+	+	0/+	0/+	0	+	0/+	0	+	0	0/+	+
27.	Kierunek interwencji: Ograniczanie presji środowiskowej wywieranej przez górnictwo	0	0/+	+	0/+	0/+	0	+	0/+	0	+	0	0/+	+
28.	Obszar interwencji: Gleby													
29.	Cel: 1. Utrzymanie dobrej jakości gleb i ochrona ich przed degradacją 2. Rekultywacja i rewitalizacja terenów zdegradowanych													
30.	Kierunek interwencji: Ochrona gleb	0	0/+	0/+	0/+	+	0/+	0	0	0	0	0	0	+
31.	Kierunek interwencji: Zapewnienie właściwego sposobu użytkowania gleb	0	0/+	0/+	0/+	0/+	0/+	0	0/+	0	0	0	0	0
32.	Kierunek interwencji: Rekultywacja gleb	0	0/+	0/+	0/+	+	0/+	0	0	0	0	0	0	+
33.	Obszar interwencji: Gospodarka odpadami i zapobieganie powstawaniu odpadów													
34.	Cel: 1. Redukcja ilości wytwarzanych odpadów, w szczególności zmieszanych odpadów komunalnych 2. Zwiększenie udziału odpadów zbieranych selektywnie 3. Ograniczenie ilości odpadów komunalnych przekazywanych do składowania													

PROGNOZA ODDZIAŁYWANIA NA ŚRODOWISKO PROGRAMU OCHRONY ŚRODOWISKA
DLA GMINY REŃSKA-WIEŚ NA LATA 2025-2028 Z PERSPEKTYWĄ DO ROKU 2032

L.p.	Cele i kierunki działania	Przewidywane znaczące oddziaływania (w tym oddziaływania bezpośrednie, pośrednie, wtórne, skumulowane, krótkoterminowe, średnioterminowe i długoterminowe, stałe i chwilowe oraz pozytywne i negatywne) na następujące zagadnienia i aspekty środowiska:												
		Obszary Natura 2000	Różnorodność biologiczną	Ludzi	Zwierzęta	Rośliny	Wodę	Powietrze	Powierzchnię ziemi	Krajobraz	Klimat	Zasoby naturalne	Zabytki	Dobra materialne
4. Eliminacja nielegalnego obrotu odpadami														
35.	Kierunek interwencji: Zapobieganie powstawaniu odpadów poprzez wspieranie wdrażania innowacyjnych i prośrodowiskowych technologii na etapie projektowania produktów	0	0/+	+	0/+	0/+	+	0/+	+	+	0/+	0/+	0	0
36.	Kierunek interwencji: Rozbudowa infrastruktury do selektywnego zbierania odpadów komunalnych	0	0/+	+	0/+	0/+	+	0/+	+	+	0/+	0/+	0	0
37.	Kierunek interwencji: Rozbudowa systemu odzysku i unieszkodliwiania odpadów	0	0/+	+	0/+	0/+	+	0/+	+	+	0/+	0/+	0	0
38.	Kierunek interwencji: Ograniczenie negatywnego oddziaływania odpadów na środowisko	0	0/+	+	0/+	0/+	+	0/+	+	+	0/+	0/+	0	0
39.	Obszar interwencji: Zasoby przyrodnicze													
40.	Cel: 1. Zwiększenie lesistości gminy i zachowanie dobrego stanu terenów leśnych; 2. Zachowanie różnorodności biologicznej; 3. Kształtowanie i wzmacnianie systemu przyrodniczego; 4. Ochrona obszarów cennych przyrodniczo przed urbanizacją i wykorzystaniem rolniczym; 5. Ochrona krajobrazowa gminy, w szczególności krajobrazów priorytetowych;													
41.	Kierunek interwencji: Ochrona form ochrony przyrody i innych obszarów cennych przyrodniczo, tworzenie nowych form ochrony przyrody	0	+	0/+	0/+	+	0/+	0/+	0/+	0/+	0/+	0	0	0
42.	Kierunek interwencji: Ochrona gatunkowa i opieka nad zwierzętami	0	+	0/+	0/+	+	0/+	0/+	0/+	0/+	0/+	0	0	0
43.	Kierunek interwencji: Ochrona korytarzy ekologicznych i przeciwdziałanie fragmentacji przestrzeni przyrodniczej	0	+	0/+	0/+	+	0/+	0/+	0/+	0/+	0/+	0	0	0
44.	Kierunek interwencji: Ochrona krajobrazu	0	+	0/+	0/+	+	0/+	0/+	0/+	0/+	0/+	0	0	0

PROGNOZA ODDZIAŁYWANIA NA ŚRODOWISKO PROGRAMU OCHRONY ŚRODOWISKA
DLA GMINY REŃSKA-WIEŚ NA LATA 2025-2028 Z PERSPEKTYWĄ DO ROKU 2032

L.p.	Cele i kierunki działania	Przewidywane znaczące oddziaływania (w tym oddziaływania bezpośrednie, pośrednie, wtórne, skumulowane, krótkoterminowe, średnioterminowe i długoterminowe, stałe i chwilowe oraz pozytywne i negatywne) na następujące zagadnienia i aspekty środowiska:												
		Obszary Natura 2000	Różnorodność biologiczną	Ludzi	Zwierzęta	Rośliny	Wodę	Powietrze	Powierzchnię ziemi	Krajobraz	Klimat	Zasoby naturalne	Zabytki	Dobra materialne
45.	Kierunek interwencji: Tworzenie zielonej infrastruktury	0	+	0/+	0/+	+	0/+	0/+	0/+	0/+	0/+	0	0	0
46.	Obszar interwencji: Zagrożenia poważnymi awariami													
47.	Cel: Brak incydentów o znamionach poważnej awarii													
48.	Kierunek interwencji: Działania wspierające sprawność służb publicznych, w tym rozwój systemów ratownictwa chemiczno-ekologicznego	0	+	0/+	0/+	+	0/+	0/+	0/+	0/+	0/+	0	0	0
49.	Kierunek interwencji: Utrzymanie sprawnego systemu zapobiegania poważnym awariom	0	+	0/+	0/+	+	0/+	0/+	0/+	0/+	0/+	0	0	0
50.	Obszar interwencji: Edukacja													
51.	Cel: Świadome ekologicznie społeczeństwo													
52.	Kierunek interwencji: Edukacja ekologiczna mieszkańców - tematyka dotycząca wszystkich obszarów interwencji, edukacja nastawiona na praktyczne rozpoznawanie gatunków i siedlisk	0	+	+	+	+	+	+	+	+	+	+	+	+

10.1. PODSUMOWANIE PRZEWIDYWANYCH ODDZIAŁYWAŃ NA POSZCZEGÓLNE ASPEKTY ŚRODOWISKA, W SZCZEGÓLNOŚCI NA OBSZARY OBJĘTE OCHRONĄ

10.1.1. Ochrona i wzmocnienie ochrony form ochrony przyrody

Wpływ działań wyznaczonych w Programie Ochrony Środowiska na obszary objęte ochroną i projektowane na podstawie Ustawy z dnia 16 kwietnia 2004 r. o ochronie przyrody (Dz.U. 2023 poz. 1336) będą oceniane w oparciu o procedurę ocen oddziaływania na środowisko w procesie ubiegania się o decyzję o środowiskowych uwarunkowaniach dla realizacji inwestycji na zasadach określonych w Ustawie z dnia 3 października 2008 r. *o udostępnianiu informacji o środowisku i jego ochronie, udziale społeczeństwa w ochronie środowiska oraz o ocenach oddziaływania na środowisko* (Dz.U. 2023 poz. 1094 - tekst jednolity ze zm.).

Odnosząc się do planowanych zadań inwestycyjnych należy zaznaczyć, że projekty dotyczą modernizacji lub rozbudowy istniejących obiektów (dróg, budynków itp.). W związku z powyższym nie przewiduje się większego, negatywnego wpływu na formy ochrony przyrody. Należy spodziewać się, że modernizacje i rozbudowy obiektów mogą pozytywnie wpłynąć na wzmocnienie form ochrony przyrody.

Program Ochrony Środowiska jest zgodny z zapisami Ustawy z dnia 16 kwietnia 2004 r. o ochronie przyrody (Dz.U. 2023 poz. 1336) oraz Rozporządzeniem Ministra Środowiska z dnia 9 października 2014 r. w sprawie ochrony gatunkowej roślin (Dz.U. z 2014 r. poz. 1409), Rozporządzeniem Ministra Środowiska z dnia 19 października 2022 r. w sprawie ochrony gatunkowej zwierząt (Dz.U. 2022 poz. 2380) jak również Rozporządzeniem Ministra Środowiska z dnia 9 października 2014 r. w sprawie ochrony gatunkowej grzybów (Dz.U. 2014 poz. 1408). Zgodnie z ustawą z dnia 16 kwietnia 2004 r. o ochronie przyrody (Dz.U. 2023 poz. 1336) celem ochrony przyrody jest:

- utrzymanie procesów ekologicznych i stabilności ekosystemów,
- zachowanie różnorodności biologicznej,
- zachowanie dziedzictwa geologicznego i paleontologicznego,
- zapewnienie ciągłości istnienia gatunków roślin, zwierząt i grzybów, wraz z ich siedliskami, przez ich utrzymywanie lub przywracanie do właściwego stanu ochrony,
- ochrona walorów krajobrazowych, zieleni w miastach i wsiach oraz zadrzewień,
- utrzymywanie lub przywracanie do właściwego stanu ochrony siedlisk przyrodniczych, a także pozostałych zasobów, tworów i składników przyrody,
- kształtowanie właściwych postaw człowieka wobec przyrody przez edukację, informowanie i promocję w dziedzinie ochrony przyrody.

Ochronne siedliska ptaków i nietoperzy

Budynki mieszkalne, a w szczególności stropodachy, stanowią ważne siedliska chronionych w Polsce gatunków ptaków – m.in. jerzyka, wróbla, kawki, pustułki, gołębia miejskiego. W związku z rozwojem nowych technologii ocieplania budynków gatunkom tym, związanym z tradycyjnym budownictwem, zaczyna brakować miejsc do gniazdowania. Remonty budynków, które odbywają się w okresie od marca (kiedy pierwsze lęgi zaczynają wróble) do drugiej połowy sierpnia (kiedy lęgi kończą jerzyki), zagrażają nie tylko siedliskom lęgowym ale nawet bezpośrednio osobnikom ptaków chronionych, występujących w obrębie domów mieszkalnych.

Przed remontem np. termomodernizacją budynków należy wykonać monitoring ornitologiczny, określając ewentualne siedliska chronionych gatunków ptaków. Bardzo ważne jest, aby został on przeprowadzony w okresie, kiedy poszczególne gatunki faktycznie będą obecne na danym obiekcie (jeśli jest on przez nie zasiedlony). Przykładowo, jerzyki przylatują do Polski zwykle dopiero na początku maja, od razu przystępują do lęgów, a opuszczają nasz kraj już w II połowie sierpnia. Inwentaryzując budynek np. w kwietniu, kiedy w pełni trwają lęgi wróbli, możemy stwierdzić „brak innych gatunków”, w czasie gdy stropodach od maja jest zasiedlony przez kilka, a w przypadku dużych budynków nawet kilkadziesiąt, par jerzyków! W przypadku gdy budynek planowany do remontu jest siedliskiem ptaków, wymagane będzie (w zależności od rodzaju czynności i reżimu ochronnego gatunku) uzyskanie od Generalnego Dyrektora Ochrony

Środowiska lub właściwego miejscowo regionalnego dyrektora ochrony środowiska zezwolenia na odstępstwa od zakazów obowiązujących w stosunku do gatunków chronionych. Podczas remontu budynku wykorzystywanego przez ptaki do zakładania lęgów, konieczne jest dostosowanie czasu i sposobu prowadzenia prac do wymagań ochronnych ptaków, wynikających z ich biologii zgodnie z § 10 pkt 4 lit. h Rozporządzenia Ministra Środowiska z dnia 3 marca 2022 r. w sprawie Ochrony zwierząt (Dz.U. 2022 poz. 572). W takich sytuacjach trzeba przerwać prace aż do zakończenia ich okresu lęgowego. Dlatego przy braku pewności, że w miejscu zaplanowanych prac nie ma miejsc lęgowych ptaków, prace te powinny być wykonywane od dnia 16 października do końca lutego. Należy jednak zwrócić uwagę, że gołąb miejski może mieć lęgi praktycznie przez cały rok, w tym zimą (szczególnie jeśli jest ona łagodna, co zdarza się ostatnio coraz częściej).

W trakcie prac termomodernizacyjnych polegających na ociepleniu budynków poprzez obłożenie ich warstwą styropianu, zatykane są wszelkie szczeliny w ścianach, a otwory prowadzące do stropodachów zamykane są kratkami. Pozbawia to ptaki miejsc lęgowych, które są corocznie zajmowane przez te same pary. Rusztowania pokryte siatką czy folią uniemożliwiają ptakom swobodny dołot do gniazd. Zatykając otwory prowadzące do stropodachów i wszelkie inne szczeliny robotnicy na ogół nie zdają sobie sprawy, że w środku mogą znajdować się ptaki. W takich przypadkach giną one z wycieńczenia i głodu. Również niewłaściwe zabezpieczenie otworów prowadzących do stropodachu poprzez włożenie w nie śliskich plastikowych rur, utrudniających, a nawet mogących całkowicie uniemożliwić ptakom dostanie się do siedlisk lęgowych, można uznać za niszczenie siedlisk lub umyślne uniemożliwianie dostępu do nich.

Wszelkie działania związane z modernizacją budynków mieszkalnych muszą odbywać się w sposób umożliwiający ptakom korzystanie ze swojego siedliska jako obszaru występowania zwierząt w ciągu całego jego życia, w dowolnym stadium jego rozwoju, zarówno w okresie lęgowym, jak i po nim. Na wykonywanie prac budowlanych w okresie lęgowym, nawet w pobliżu gniazd i miejsc lęgowych ptaków (bez ich niszczenia) wymagane jest zezwolenie regionalnego dyrektora ochrony środowiska. Obecność ludzi przy gniazdach przyczynia się bowiem do płoszenia i niepokojenia ptaków. Zakaz usuwania gniazd z obiektów budowlanych lub terenów zieleni nie dotyczy terminu od dnia 16 października do końca lutego, jeżeli wymagają tego względy bezpieczeństwa lub sanitarne.

W niepodważalnie uzasadnionych przypadkach, przy wykazanym braku rozwiązań alternatywnych, na podstawie art. 56 ust. 1 i 2 ustawy z dnia 16 kwietnia 2004 r. o ochronie przyrody (Dz.U. 2023 poz. 1336), jest możliwe uzyskanie stosownych zezwoleń:

- Generalnego Dyrektora Ochrony Środowiska na odstępstwa dotyczące zakazów umyślnego zabijania ptaków lub niszczenia jaj,
- Regionalnego Dyrektora Ochrony Środowiska w Opolu na odstępstwa dotyczące zakazów niszczenia siedlisk i ostoi, niszczenia, usuwania lub uszkodzenia gniazd, umyślnego uniemożliwiania dostępu do schronień, a także płoszenia i niepokojenia ptaków.

Chcąc zapobiec niszczeniu siedlisk lęgowych i pomóc ptakom, należy spełnić kilka kluczowych warunków:

- Nie wolno prowadzić prac budowlanych, także tynkarskich, w otoczeniu zajętych przez ptaki gniazd i miejsc lęgowych znajdujących się w budynkach (zazwyczaj od marca do sierpnia). Dotyczy to zwłaszcza jerzyka, wróbla, kawki, pustulki, oknówki i gołębia miejskiego;
- Przed przystąpieniem do remontu elewacji należy sprawdzić czy nie gnieźdzą się tam ptaki, najlepiej zrobić to już w roku przed planowanymi pracami, koniecznie w okresie lęgowym (pamiętając o różnicach między gatunkami);
- W przypadku gdy nie ma możliwości przesunięcia prac poza sezon lęgowy, a okres lęgowy jeszcze się nie zaczął – po uzyskaniu od regionalnego dyrektora ochrony środowiska zezwolenia na umyślne uniemożliwienie dostępu do schronień (wydanego na podstawie art. 52 ust. 1 pkt 9 ww. ustawy o ochronie przyrody) – można uniemożliwić ptakom przystąpienie do lęgów w budynku, poprzez zasłonięcie przed początkiem okresu lęgowego otworów wykorzystywanych przez nie w poprzednim roku. Otwory te powinny zostać odsłonięte po zakończeniu remontu. Przeprowadzenie takich działań uniemożliwia

wprowadzie ptakom zajmowanie otworów w stropodachach w danym sezonie lęgowym, ale nie naraża dorosłych ptaków na utratę gniazd oraz zagładę jaj i piskląt podczas prowadzonych prac remontowych;

- Jeżeli otwory będące siedliskiem gatunku chronionego mają pozostać na stałe niedostępne, wymagane jest uzyskanie zezwolenia na zniszczenie siedlisk lub ostoi, będących jego obszarem rozrodu, wychowu młodych i odpoczynku;
- W elementach, które zasłaniają dotychczasowe miejsca gnieźdzenia się ptaków można wyciąć otwór o wymiarach 6,5×3,5 cm (nie zmieni to ogólnego wyglądu elewacji, za to pozwoli ptakom swobodnie przystępować do lęgów);
- W ramach rekompensaty za utracone miejsca gniazdowania można rozwiesić skrzynki lęgowe (dla jerzyków - specjalnie skonstruowane) tam, gdzie wcześniej gnieździły się ptaki;
- W sytuacji trwałego uniemożliwienia ptakom dostępu do wykorzystywanych dotąd siedlisk lęgowych, konieczne jest zapewnienie im – w ramach rekompensaty za utracone miejsca gniazdowania – miejsc alternatywnych, poprzez wywieszenie odpowiedniej liczby budek lęgowych, o parametrach wymaganych przez dany gatunek, w okolicy miejsc dotychczasowego gniazdowania ptaków;
- Budkę lęgową należy umieścić jak najwyżej, najlepiej na ścianie powyżej drugiego piętra, ale w miejscu, gdzie ptaki mają swobodny dołot. Należy unikać południowej wystawy, aby budka się nie nagrzewała. Mając na uwadze, że jerzyki często gniazdują w koloniach, budynku budki dla tego gatunku mogą być wieszane grupami. Budki powinny być wykonane z trwałego materiału, np. ze sklejki wodoodpornej lub desek dobrze zaimpregnowanych i zabezpieczonych. Warto stosować budki podtynkowe, które nie zmieniają wyglądu elewacji i są trwalsze od zewnętrznych;
- W przypadku zdejmowania i ponownego wieszania budek dla jerzyków trzeba zadbać o to, aby otwór wlotowy znajdował się w tym samym miejscu. Zmiany mogą spowodować trudności z trafieniem ptaków do budki, gdyż trudno uczą się one nowych lokalizacji. Nawet niewielkie przesunięcie budki może zakłócić lęgi lub uniemożliwić je w kolejnych latach. Jerzyki doskonale pamiętają, gdzie miały gniazda w danym roku i na pamięć próbują się dostać nawet do zamurowanych i zakratowanych otworów. Mija zawsze jakiś czas zanim znajdą nowe miejsca do gniazdowania, co może spowodować opóźnienie lęgów lub nieprzystąpienie do nich w ogóle;
- Jerzyki są bardzo konserwatywne jeśli chodzi o miejsce lęgowe. Gnieźdzą się przez wiele lat w tych samych miejscach i trudno przyzwyczajają się do nowych lokalizacji w przypadku np. zamurowania dawnych gniazd. Dlatego budki dla nich warto wieszać już w czerwcu i lipcu, aby ptaki je znalazły i przyzwyczyły się do nich jeszcze przed odlotem;
- Większość jerzyków przylatuje do Polski w pierwszej połowie maja, dlatego też budki dla tych ptaków można montować dopiero na początku tego miesiąca lub w końcu kwietnia. Jeśli budka dla jerzyka zostanie zamontowana wcześniej, może być zajęta przez szpaki, wróble lub mazurki. Aby się przed tym ustrzec, można zatykać otwory wlotowe budek po sezonie lęgowym i odetkać 1 maja. Drugim sposobem jest zdjęcie budki po lęgach i powieszenie z powrotem tuż przed przylotem ptaków z zimowiska.

Zgodnie z art. 75 ust. 1 ustawy z dnia 27 kwietnia 2001 r. Prawo ochrony środowiska (Dz.U. 2024 poz. 54 – tekst jednolity) w trakcie prac budowlanych inwestor realizujący przedsięwzięcie jest obowiązany uwzględnić ochronę środowiska na obszarze prowadzenia prac. Jeżeli prace remontowe, w wyniku których dochodzi do zniszczenia siedlisk, gniazd lub jaj, a także płoszenia i niepokojenia ptaków objętych ochroną są prowadzone bez zezwoleń i zagrażają ptakom bytującym na terenie inwestycji lub ich siedliskom, organ nadzoru budowlanego zobowiązany jest do wstrzymania prac budowlanych, pod groźbą odpowiedzialności karnej osoby fizycznej będącej organem nadzoru budowlanego, przewidzianej w art. 231 Kodeksu karnego (Dz.U. 2023, poz. 654 – tekst jednolity).

Regionalny Dyrektor Ochrony Środowiska w sytuacji stwierdzenia przypadku lub uzyskania dowodów zaistnienia uzasadnionego podejrzenia niezastosowania się do przepisów z zakresu ochrony przyrody można skierować sprawę do organów ścigania, powołując się na art. 131 pkt 14 ww. ustawy o ochronie przyrody, zgodnie z którym „kto bez zezwolenia lub wbrew jego

warunkom narusza zakazy w stosunku do roślin, zwierząt lub grzybów objętych ochroną gatunkową – podlega karze aresztu albo grzywny”. Zamurowanie piskląt traktowane jest jako przestępstwo i podlega karze aresztu, zgodnie z ustawą o ochronie zwierząt.

10.1.2. Oddziaływanie na wody

Realizacja zadań w ramach założonego obszaru interwencji: *Gospodarowanie wodami* ma w efekcie doprowadzić do racjonalnego gospodarowania zasobami wodnymi, jednocześnie chroniąc środowisko wodne przed zanieczyszczeniami.

Wpływ działań wyznaczonych w Programie Ochrony Środowiska na wody powierzchniowe i podziemne będzie oceniany w oparciu o procedurę ocen oddziaływania na środowisko w procesie ubiegania się o decyzję o środowiskowych uwarunkowaniach zgodnie z ustawą z 3 października 2008 r. *o udostępnianiu informacji o środowisku i jego ochronie, udziale społeczeństwa w ochronie środowiska oraz o ocenach oddziaływania na środowisko (Dz.U. 2023 poz. 1094 - tekst jednolity ze zm.)*.

Inwestycje w zakresie budowy, rozbudowy lub modernizacji sieci wodociągowej, budowy lub modernizacji ujęć wód podziemnych i budowy lub modernizacji stacji uzdatniania wody nie będą negatywnie oddziaływać na środowisko wodne gminy. Zauważalny jest aspekt społeczny. Gospodarstwa domowe podłączone zostaną do sieci wodociągowej i kanalizacyjnej, co podwyższy standard życia mieszkańców. Ponadto budowa, rozbudowa lub modernizacja ujęć wody i stacji uzdatniania pozwoli na dostarczanie wody przeznaczonej do spożycia spełniającej wymagania stawiane przez rozporządzenie Ministra Zdrowia z dnia 7 grudnia 2017 r. *w sprawie jakości wody przeznaczonej do spożycia przez ludzi (Dz.U. 2017 poz. 2294)*.

Zadania ukierunkowane na poprawę jakości wód podziemnych i powierzchniowych poprzez uporządkowanie gospodarki ściekowej (budowa lub modernizacja sieci kanalizacyjnych, budowa, rozbudowa lub modernizacja oczyszczalni ścieków, systemów podczyszczania ścieków przemysłowych, budowa szczelnych zbiorników na ścieki) wpłyną pozytywnie na stan środowiska wodnego na terenie gminy. Skutkiem utworzenia sprawnego systemu odprowadzania ścieków komunalnych, przemysłowych i rolnych jest zmniejszenie ilości ścieków nieoczyszczonych odprowadzanych do środowiska. W celu ochrony środowiska wodnego przed zanieczyszczeniami ze źródeł komunalnych, przemysłowych i rolniczych stosuje się przepisy m.in. Rozporządzenia Ministra Gospodarki Morskiej i Żeglugi Śródlądowej z dnia 12 lipca 2019 r. *w sprawie substancji szczególnie szkodliwych dla środowiska wodnego oraz warunków, jakie należy spełnić przy wprowadzaniu do wód lub do ziemi ścieków a także przy odprowadzaniu wód opadowych lub roztopowych do wód lub do urządzeń wodnych (Dz.U. 2019 poz. 1311)*, Rozporządzenia Ministra Gospodarki Morskiej i Żeglugi Śródlądowej z dnia 8 lipca 2019 r. *w sprawie dopuszczalnych ilości substancji zanieczyszczających, które mogą być odprowadzane w ściekach przemysłowych (Dz.U. 2019 poz. 1300)*.

Systemy kanalizacyjne nie stwarzają podczas normalnej eksploatacji znaczących zagrożeń dla środowiska. Z uwagi jednak na znaczące oddziaływania w przypadku awarii lub wypadku wskazana jest stała kontrola stanu technicznego tych instalacji, jak również opracowanie szczegółowych planów usuwania skutków awarii.

Zadania związane z poprawą nawierzchni dróg, budową i przebudową dróg, budową parkingów wiązać się będą z zagospodarowaniem wód opadowych i roztopowych z powierzchni utwardzonych – do systemu kanalizacji deszczowej lub rowów. Wody opadowe i roztopowe niosą ze sobą ładunek zanieczyszczeń tj. zawiesina, różnego rodzaju substancje olejowe, w tym węglowodory ropopochodne, metale ciężkie (Pb, Zn, Cu, Cd, Cr, Ni i in.), związki organiczne i nieorganiczne, chlorki Na, Mg, Ca, zanieczyszczenia pływające grube, związki biogenne (N, P, K) oraz mikrozanieczyszczenia (np. węglowodory aromatyczne). Powyższe zanieczyszczenia dostają się do wód w wyniku spływu z powierzchni utwardzonej, z wypłukiwania substancji z materiałów stosowanych do przebudowy dróg, z nieszczelnych układów paliwowych i smarowniczych sprzętu remontowo- budowlanego wykorzystywanego przy pracach budowlanych. Działania związane z prowadzeniem prac budowlanych z użyciem sprzętu ciężkiego będą chwilowe i krótkotrwałe, które ustąpią wraz z zakończeniem prac budowlanych. Podczas użytkowania dróg i parkingów powstaną wody opadowe i roztopowe, stanowiące potencjalne zagrożenie dla środowiska wodnego i glebowego. Wody opadowe i roztopowe z terenów komunikacyjnych przed

wprowadzeniem do wód lub ziemi powinny spełniać zapisy Rozporządzenia Ministra Gospodarki Morskiej i Żeglugi Śródlądowej z dnia 12 lipca 2019 r. w sprawie substancji szczególnie szkodliwych dla środowiska wodnego oraz warunków, jakie należy spełnić przy wprowadzaniu do wód lub do ziemi ścieków a także przy odprowadzaniu wód opadowych lub roztopowych do wód lub do urządzeń wodnych (Dz.U. 2019 poz. 1311). Wody nie spełniające wymagań powinny być oczyszczane, tak aby spełnione były standardy powyższego rozporządzenia.

Znaczna część zadań w sposób ogólny ujmuje problematykę ochrony wód powierzchniowych i podziemnych. Są to działania z kategorii zadań „miękkich” nie powodujących negatywnych oddziaływań na środowisko wodne. Działania te będą miały korzystny wpływ na jakość wód powierzchniowych i podziemnych oraz właściwe gospodarowanie wodami.

10.1.3. Oddziaływania na klimat akustyczny

Działania wyznaczone w obszarze interwencji: *Zagrożenia hałasem* wpłyną w sposób pozytywny na środowisko. Wszelkiego rodzaju inwestycje ograniczające emisję hałasu do środowiska, przede wszystkim na obszarach ochrony akustycznej przyczyniają się do istotnego zmniejszenia negatywnego oddziaływania powodowanego przez hałas.

W Programie Ochrony Środowiska wymieniono zadania ogólnie podejmujące problematykę ochrony przed hałasem, dotyczące całego terenu gminy. Są to zadania tj. prowadzenie pomiarów hałasu komunikacyjnego i przemysłowego, monitorowanie realizacji „Programu ochrony przed hałasem”, usprawnienie organizacji ruchu drogowego, tworzenie obszarów ograniczonego użytkowania. Działania te będą korzystnie wpływać na klimat akustyczny gminy.

Działania związane z: modernizacją nawierzchni dróg, przebudową lub budową dróg, budową parkingów, budową ścieżek rowerowych, rewitalizacją obszarów lub obiektów, budową lub modernizacją sieci wodociągowej, sieci kanalizacyjnej, stacji uzdatniania wody lub ujęć wody, rozbudowy instalacji do składowania lub przetwarzania odpadów, mogą powodować negatywne krótkoterminowe oddziaływania na środowisko. Sprzęt mechaniczny wykorzystywany do prac remontowo- budowlanych powoduje zwiększoną emisję hałasu do środowiska. Przewiduje się, że to oddziaływanie będzie chwilowe i ustąpi z chwilą zakończenia prac.

Wpływ działań wyznaczonych w Programie Ochrony Środowiska na klimat akustyczny będzie oceniany w oparciu o procedurę ocen oddziaływania na środowisko w procesie ubiegania się o decyzję o środowiskowych uwarunkowaniach dla realizacji inwestycji na zasadach określonych w Ustawie z dnia 3 października 2008 r. o udostępnianiu informacji o środowisku i jego ochronie, udziale społeczeństwa w ochronie środowiska oraz o ocenach oddziaływania na środowisko (Dz.U. 2023 poz. 1094 - tekst jednolity ze zm.). Realizacja przedsięwzięć szczególnie na terenach ochrony akustycznej będzie uwzględniać zapisy Rozporządzenia Ministra Środowiska z dnia 14 czerwca 2007 r. w sprawie dopuszczalnych poziomów hałasu w środowisku (Dz.U. 2014 poz. 112) oraz Rozporządzenia Ministra Gospodarki z dnia 21 grudnia 2005 r. w sprawie zasadniczych wymagań dla urządzeń używanych na zewnątrz pomieszczeń w zakresie emisji hałasu do środowiska (Dz.U. 2005, nr 263 poz. 2202 ze zm.).

10.1.4. Oddziaływanie na powietrze

Działania określone w obszarze interwencji *Ochrona klimatu i jakości powietrza* są działaniami korzystnie wpływającymi na jakość powietrza poprzez ograniczenie emisji zanieczyszczeń z transportu, przemysłu oraz zanieczyszczeń ze źródeł komunalnych. Na poprawę jakości powietrza wpłynie zmiana stanu technicznego dróg, zmiany w organizacji ruchu drogowego, modernizacja systemów grzewczych, termomodernizacje, modernizacja procesów technologicznych na niskoemisyjne oraz budowa ścieżek rowerowych.

Swój wkład w poprawę jakości powietrza atmosferycznego będą miały również rzetelnie przeprowadzone działania edukacyjne na temat zanieczyszczeń wprowadzanych do powietrza ze źródeł niskiej emisji oraz szkodliwości spalania odpadów w gospodarstwach domowych, a w dalszej perspektywie propagowanie energii ze źródeł odnawialnych lub zachęcanie do korzystania z rowerów. Zmniejszeniu emisji do powietrza będzie sprzyjać rozwój OZE, na terenie gminy – wykorzystanie biomasy, biopaliw, energii wodnej.

Do zadań, które w perspektywie długookresowej wpłyną pośrednio na jakość powietrza należy zaliczyć m.in. ochronę zasobów przyrodniczych w istniejących kompleksach leśnych, utrzymanie terenów zieleni (zachowana powierzchnia czynna biologicznie), wdrażanie programów rolno-środowiskowych, wszelkie działania kontrolne związane z ograniczeniem emisji do powietrza oraz akcje edukacyjne promujące postawy ekologiczne. Wyznaczenie zadań polegających na ograniczeniu emisji do atmosfery pozwoli na wyeliminowanie zagrożenia dla zdrowia ludzi i ograniczy niszczenie fasad budynków, w tym także zabytkowych.

Działania związane z: modernizacją nawierzchni dróg, przebudową lub budową dróg, budową parkingów, rewitalizacją obszarów lub obiektów, budową lub modernizacją sieci wodociągowej, sieć kanalizacyjnej, stacji uzdatniania wody lub ujęć wody, rozbudowy instalacji do składowania lub przetwarzania odpadów, mogą powodować negatywne krótkoterminowe oddziaływania na środowisko. Sprzęt mechaniczny wykorzystywany do prac remontowo- budowlanych powoduje zwiększoną emisję zanieczyszczeń (pyłów i gazów) ze spalania paliw w silnikach samochodowych, ścierania opon i nawierzchni drogowej, jak również okładzin hamulcowych. Emisja zanieczyszczeń może wystąpić również w przypadku prac spawalniczych czy prac malarskich. Przewiduje się, że to oddziaływanie będzie chwilowe i ustąpi z chwilą zakończenia prac.

Podczas użytkowania dróg i parkingów przewiduje się emisję zanieczyszczeń do powietrza pochodzących ze spalania paliw w silnikach samochodowych. Emitowane są przede wszystkim tlenek węgla (CO), dwutlenek węgla (CO₂), tlenki azotu (NO_x) oraz węglowodory. Dodatkowym problemem jest emisja zanieczyszczeń pyłowych pochodzących głównie za ścierania opon, hamulców oraz nawierzchni dróg. Pyły te często zawierają metale ciężkie tj. ołów, nikiel, kadm i miedź.

W trakcie prowadzenia prac remontowo- budowlanych, jak również w przypadku użytkowania dróg i parkingów będą uwzględnione dopuszczalne poziomy substancji w powietrzu wymagane rozporządzeniem Ministra Środowiska z dnia 24 sierpnia 2012 r. w sprawie poziomów niektórych substancji w powietrzu (Dz.U. 2021 poz. 845).

Wpływ przedsięwzięć wyznaczonych w Programie Ochrony Środowiska na powietrze atmosferyczne będzie oceniany w oparciu o procedurę ocen oddziaływania na środowisko w procesie ubiegania się o decyzję o środowiskowych uwarunkowaniach dla realizacji inwestycji na zasadach określonych w Ustawie z dnia 3 października 2008 r. o udostępnianiu informacji o środowisku i jego ochronie, udziale społeczeństwa w ochronie środowiska oraz o ocenach oddziaływania na środowisko (Dz.U. 2023 poz. 1094 - tekst jednolity ze zm.).

10.1.5. Oddziaływanie na powierzchnię ziemi i krajobraz

Działania wyznaczone w celu *Zwiększanie lesistości i zrównoważona gospodarka leśna* m.in. odnoszą się do zachowania i ochrony zasobów przyrodniczych w istniejących kompleksach leśnych, wzmocnienie roli rekreacyjnej zieleni wpłyną korzystnie na gleby i zachowanie różnorodności biologicznej oraz na estetykę obszaru.

Działania wyznaczone w obszarze interwencji *Gleby* wpłyną korzystnie na stan powierzchni ziemi. Założone prace rewitalizacyjne/ rekultywacyjne mają pozytywny aspekt środowiskowy, społeczny i ekonomiczny. Wpłyną na poprawę wartości ekologicznych obszaru zdegradowanego oraz wyższą wartość ekonomiczną i użytkową.

Na polepszenie jakości gleb wpływają również wszystkie działania edukacyjne związane z propagowaniem odpowiedniej praktyki rolniczej w gospodarstwach oraz gospodarstwach ekologicznych, wdrażaniem programów rolno- środowiskowych. Pozytywnie na gleby będą oddziaływać zadania: przeciwdziałania degradacji chemicznej gleb, ochrona gleb o wysokiej przydatności rolniczej przed przeznaczeniem na cele nierolne i nieleśne oraz kształtowanie struktury upraw przeciwdziałającej erozji oraz pogarszaniu się jakości gleb.

Działania związane z: modernizacją nawierzchni dróg, przebudową lub budową dróg, budową parkingów, rewitalizacją obszarów lub obiektów, budową lub modernizacją sieci wodociągowej, sieć kanalizacyjnej, stacji uzdatniania wody lub ujęć wody, rozbudowy instalacji do składowania lub przetwarzania odpadów, mogą powodować negatywne krótkoterminowe oddziaływania na środowisko. Sprzęt mechaniczny wykorzystywany do prac remontowo-budowlanych spowodować może zwiększoną emisję zanieczyszczeń do ziemi ze spalania paliw w silnikach

samochodowych, ścierania opon i nawierzchni drogowej, jak również okładzin hamulcowych. Ponadto praca sprzętu ciężkiego wiązać się może z przekształceniem powierzchni ziemi na terenach objętych realizacją przedsięwzięć. Należy zauważyć, że przedsięwzięcia mogą być prowadzone na terenach przekształconych.

Emisja zanieczyszczeń do powietrza pochodzących ze spalania paliw w silnikach samochodowych, ścierania opon, hamulców oraz nawierzchni dróg tj. tlenek węgla (CO), dwutlenek węgla (CO₂), tlenki azotu (NO_x) oraz węglowodory, metale ciężkie tj. ołów, nikiel, kadm i miedź mogą być deponowane do powierzchni ziemi- wtórne zanieczyszczenie.

Podczas realizacji inwestycji mających wpływ na powierzchnię ziemi będą przestrzegane zapisy Rozporządzenia Ministra Środowiska z dnia 1 września 2016 r. w sprawie sposobu prowadzenia oceny zanieczyszczenia powierzchni ziemi (Dz.U. 2016, poz. 1395).

Wpływ działań wyznaczonych w Programie Ochrony Środowiska na powierzchnię ziemi będzie oceniany w oparciu o procedurę ocen oddziaływania na środowisko w procesie ubiegania się o decyzję o środowiskowych uwarunkowaniach dla realizacji inwestycji na zasadach określonych w Ustawie z dnia z dnia 3 października 2008 r. o udostępnianiu informacji o środowisku i jego ochronie, udziale społeczeństwa w ochronie środowiska oraz o ocenach oddziaływania na środowisko (Dz.U. 2023 poz. 1094 - tekst jednolity ze zm.).

Historyczne zanieczyszczenia powierzchni ziemi

Realizując obowiązek wynikający z art. 101d ustawy z dnia 27 kwietnia 2001 r. - Prawo ochrony środowiska (Dz.U. 2024, poz. 54 - tekst jednolity), Starosta dokonuje identyfikacji potencjalnych historycznych zanieczyszczeń powierzchni ziemi. Przez historyczne zanieczyszczenie powierzchni ziemi rozumie się zanieczyszczenie powierzchni ziemi, które zaistniało przed dniem 30 kwietnia 2007 r. lub wynika z działalności, która została zakończona przed dniem 30 kwietnia 2007 r., a także szkodę w środowisku w powierzchni ziemi w rozumieniu art. 6 pkt 11 lit. c ustawy z dnia 13 kwietnia 2007 r. o zapobieganiu szkodom w środowisku i ich naprawie (Dz. U. 2019, poz. 862, z późn. zm.), która została spowodowana przez emisję lub zdarzenie, od którego upłynęło więcej niż 30 lat.

Rejestr historycznych zanieczyszczeń oraz rejestr bezpośrednich zagrożeń i szkód w środowisku.¹

Rejestr historycznych zanieczyszczeń oraz rejestr bezpośrednich zagrożeń i szkód w środowisku, które wystąpiły na terenie kraju, jest prowadzony przez Generalnego Dyrektora Ochrony Środowiska. Prowadzenie i nadzorowanie spraw dotyczących działań remediacyjnych (naprawczych) powierzono Regionalnemu Dyrektorowi Ochrony Środowiska.

Starosta dokonuje identyfikacji potencjalnych historycznych zanieczyszczeń powierzchni ziemi oraz sporządza wykaz takich potencjalnych zanieczyszczeń. Zakwalifikowanie gruntu do terenów o zanieczyszczonej powierzchni ziemi będzie miało istotne skutki dla władających powierzchnią ziemi (z obowiązkiem przeprowadzenia remediacji łącznie). Rodzaje działalności mogących z dużym prawdopodobieństwem powodować historyczne zanieczyszczenie powierzchni ziemi, wraz ze wskazaniem przykładowych dla tych działalności zanieczyszczeń, określone zostały w rozporządzeniu Ministra Środowiska z dnia 1 września 2016 r. w sprawie sposobu prowadzenia oceny zanieczyszczenia powierzchni ziemi (Dz. U. 2016, poz. 1395).

Zgodnie z art. 101e ust. 1 i 2 ustawy – Prawo ochrony środowiska, władający powierzchnią ziemi, który stwierdził historyczne zanieczyszczenie powierzchni ziemi na terenie będącym w jego władaniu, jest obowiązany niezwłocznie zgłosić ten fakt Regionalnemu Dyrektorowi Ochrony Środowiska.

Realizując ww. obowiązek Starosta Kędzierzyńsko-Kozielski przekazał Wykaz Regionalnemu Dyrektorowi Ochrony Środowiska w Opolu. Na terenie Gminy Reńska Wieś nie zidentyfikowano historycznych zanieczyszczeń powierzchni ziemi.

¹ Wg informacji Starostwa Powiatowego w Kędzierzynie-Koźlu

10.1.6. Oddziaływanie na zasoby naturalne

Na etapie opracowania Prognozy oddziaływania na środowisko Programu Ochrony Środowiska nie stwierdzono oddziaływania na zasoby naturalne. Wpływ działań będzie oceniany w oparciu o procedurę ocen oddziaływania na środowisko w procesie ubiegania się o decyzję o środowiskowych uwarunkowaniach dla realizacji inwestycji na zasadach określonych w Ustawie z dnia 3 października 2008 r. *o udostępnianiu informacji o środowisku i jego ochronie, udziale społeczeństwa w ochronie środowiska oraz o ocenach oddziaływania na środowisko (Dz.U. 2023 poz. 1094 - tekst jednolity ze zm.)*.

Prace termomodernizacyjne odbywać się będą w sposób umożliwiający siedliskom chronionym w Polsce gatunków ptaków – m.in. jerzyka, wróbla, kawki, pustułki, gołębia miejskiego na korzystanie ze swojego siedliska jako obszaru występowania zwierząt w ciągu całego jego życia, w dowolnym stadium jego rozwoju, zarówno w okresie lęgowym, jak i po nim. Na wykonywanie prac budowlanych w okresie lęgowym, nawet w pobliżu gniazd i miejsc lęgowych ptaków (bez ich niszczenia) wymagane jest zezwolenie regionalnego dyrektora ochrony środowiska. Obecność ludzi przy gniazdach przyczynia się bowiem do płoszenia i niepokojenia ptaków. Zakaz usuwania gniazd z obiektów budowlanych lub terenów zieleni nie dotyczy terminu od dnia 16 października do końca lutego, jeżeli wymagają tego względy bezpieczeństwa lub sanitarne.

Dla obszaru chronionego krajobrazu Łęg Zdieszowicki określono m.in:

1. w zakresie czynnej ochrony ekosystemów leśnych: preferowanie działań zmierzających do zachowania i utrzymywania we właściwym stanie ochrony istniejących śródleśnych cieków, mokradeł, polan, torfowisk, wrzosowisk oraz muraw na piaskowych poprzez m.in. ekstensywne użytkowanie i niedopuszczanie do zarastania drzewami i krzewami otwartych przestrzeni;
2. w zakresie czynnej ochrony nieleśnych ekosystemów lądowych:
 - a) przeciwdziałanie sukcesji łąk, pastwisk i torfowisk poprzez m.in. ekstensywne użytkowanie (np. koszenie, wypas) lub mechaniczne usuwanie samosiewów drzew i krzewów,
 - b) ograniczanie zmiany użytkowania łąk i pastwisk na grunty orne bądź inne uprawy rolne,
 - c) preferowanie ochrony roślin metodami biologicznymi,
 - d) zachowanie śródpolnych torfowisk, zabagnień, podmokłości oraz oczek wodnych,
3. w zakresie czynnej ochrony ekosystemów wodnych:
 - a) utrzymanie i odtwarzanie meandrów na wybranych odcinkach cieków,
 - b) zwiększanie małej retencji poprzez zachowanie lub odtwarzanie siedlisk hydrogenicznych, w tym źródeł oraz starorzeczy i lokalnych obniżień terenu.

Dla obszaru Natura 2000 Łęg Zdieszowicki PLG160011 opracowywany jest plan zadań ochronnych w którym m.in. określa się przedmiot ochrony obszaru oraz cel działań ochronnych podlegających:

- trwałej ochronie:

- a) siedliska przyrodnicze,
 - b) populacja zagrożonych wyginięciem gatunków zwierząt innych niż ptaki
- odtworzenia właściwego stanu ochrony siedlisk przyrodniczych lub właściwego stanu ochrony gatunków.

10.1.7. Oddziaływanie na ludzi

Zadania określone w Programie Ochrony Środowiska mogą stanowić źródło potencjalnej uciążliwości dla ludzi. Będą to przede wszystkim inwestycje związane z użyciem sprzętu ciężkiego tj. modernizacja nawierzchni dróg, przebudowa lub budowa dróg, budowa parkingów, rewitalizacja obszarów lub obiektów, budowa lub modernizacja sieci wodociągowej, sieci kanalizacyjnej, stacji uzdatniania wody lub ujęć wody, rozbudowa instalacji do składowania lub przetwarzania odpadów. Przewiduje się, że negatywne oddziaływania będą chwilowe i ustąpią z chwilą zakończenia robót. Wspomniane prace realizacyjne mogą stanowić zagrożenie dla ruchu pieszego i kołowego, w związku z powyższym istotne jest odpowiednio wczesne poinformowanie lokalnej ludności o prowadzonych pracach budowlanych i ziemnych, które umożliwi

przygotowanie się do ewentualnych utrudnień. Oprócz informacji powinno pojawić się także prawidłowe oznakowanie miejsc budowy. Prace o największym stopniu uciążliwości powinny odbywać się w porze dziennej, najlepiej z pominięciem tzw. godzin szczytu. Wszystkie prace budowlane i ziemne powinny odbywać się zgodnie z obowiązującymi przepisami Prawa budowlanego, BHP itp.

Podczas użytkowania infrastruktury drogowej na terenie gminy mogą wystąpić oddziaływania na środowisko m.in. powietrze, klimat akustyczny, itp. Zamierzone działania inwestycyjne powinny być prowadzone z uwzględnieniem dopuszczalnych standardów jakości powietrza, poziomu hałasu itd. (cytowanych we wcześniejszych rozdziałach).

Działania związane z budową sieci wodociągowej, stacji uzdatniania wody, ujęć wody i sieci kanalizacji pomimo oddziaływania w fazie budowy dają w efekcie korzyści społeczne. Gospodarstwa domowe podłączone zostaną do sieci wodociągowej i kanalizacyjnej co podwyższy standard życia mieszkańców. Ponadto budowa, rozbudowa lub modernizacja ujęć wody i stacji uzdatniania pozwoli na dostarczanie wody przeznaczonej do spożycia spełniającej wymagania stawiane przez rozporządzenie Ministra Zdrowia z dnia 7 grudnia 2017 r. w sprawie jakości wody przeznaczonej do spożycia przez ludzi (Dz.U. 2017 poz. 2294).

Wpływ działań wyznaczonych w Programie Ochrony Środowiska na zdrowie i życie ludzi będzie oceniany w oparciu o procedurę ocen oddziaływania na środowisko w procesie ubiegania się o decyzję o środowiskowych uwarunkowaniach dla realizacji inwestycji na zasadach określonych w Ustawie z dnia 3 października 2008 r. o udostępnianiu informacji o środowisku i jego ochronie, udziale społeczeństwa w ochronie środowiska oraz o ocenach oddziaływania na środowisko (Dz.U. 2023 poz. 1094 - tekst jednolity ze zm.).

10.1.8. Oddziaływanie na zabytki i dobra materialne

Wpływ działań wyznaczonych w Programie Ochrony Środowiska na zabytki będzie oceniany w oparciu o procedurę ocen oddziaływania na środowisko w procesie ubiegania się o decyzję o środowiskowych uwarunkowaniach dla realizacji inwestycji na zasadach określonych w Ustawie z dnia 3 października 2008 r. o udostępnianiu informacji o środowisku i jego ochronie, udziale społeczeństwa w ochronie środowiska oraz o ocenach oddziaływania na środowisko (Dz.U. 2023 poz. 1094 - tekst jednolity ze zm.).

Działania polegające na ograniczeniu emisji zanieczyszczeń do atmosfery pozwolą na ograniczenie niszczenia fasad budynków, w tym także zabytkowych. Ponadto wszelkiego rodzaju inwestycje ograniczające emisję hałasu, przede wszystkim na obszarach zwartej zabudowy przyczyniają się do istotnego zmniejszenia ryzyka zdrowotnego powodowanego przez hałas. Ma to swoje korzyści również dla budynków zlokalizowanych w bliskim sąsiedztwie ciągów komunikacyjnych, ponieważ zmniejszają się drgania i wibracje, które mogą powodować ich uszkodzenie. Podobnie w sytuacji podjęcia działań związanych z ochroną przed powodzią zmniejszą ryzyko zniszczenia obiektów zabytkowych.

Podczas realizacja zadań wyznaczonych w Programie Ochrony Środowiska uwzględnione zostaną zapisy Ustawy z dnia 23 lipca 2003 r. o ochronie zabytków i opiece nad zabytkami (Dz.U. 2022 poz. 840 – tekst jednolity).

Tabela 16. Matryca oddziaływań kierunków, charakteru i czasu działań gminy Reńska Wieś proponowanych w Programie Ochronie Środowiska.

Cele, kierunki interwencji oraz zadania	Charakter oddziaływania	Opis oddziaływania
Ochrona powietrza, ochrona przed hałasem, ochrona wód powierzchniowych i podziemnych w tym	Krótkoterminowe	W trakcie prac budowlanych podczas realizacji inwestycji związanych z budową, modernizacją i przebudową dróg nastąpi na czas budowy emisja hałasu, odpadów, pyłu oraz nieuporządkowanie terenu i utrudnienia komunikacji które spowodują wzrost emisji spalin do powietrza na odcinkach dróg którymi będą odbywać się objazdy.

PROGNOZA ODDZIAŁYWANIA NA ŚRODOWISKO PROGRAMU OCHRONY ŚRODOWISKA
DLA GMINY RENSKA-WIEŚ NA LATA 2025-2028 Z PERSPEKTYWĄ DO ROKU 2032

- Modernizacja, rozbudowa i budowa dróg publicznych gminnych	Długoterminowe	Zmniejszenie emisji zanieczyszczeń do powietrza, ochrona wód powierzchniowych i podziemnych poprzez zorganizowane odprowadzenie wód opadowych, zmniejszenie zużycia paliw oraz poprawa komfortu życia mieszkańców.
	Bezpośrednie	W fazie budowy jak w oddziaływaniu krótkoterminowym. W fazie eksploatacji poprawa jakości powietrza, zmniejszenie emisji hałasu oraz ochrona wód powierzchniowych i głębinowych.
	Pośrednie	Poprawa jakości powietrza, obniżenie emisji hałasu, zmniejszenie zużycia paliwa.
	Wtórne	Poprawa jakości powietrza, obniżenie emisji hałasu, zmniejszenie zużycia paliwa.
	Skumulowane	Poprawa jakości powietrza, obniżenie emisji hałasu, zmniejszenie zużycia paliwa, poprawa wód powierzchniowych i podziemnych oraz komfortu życia mieszkańców.
Ochrona powietrza w tym:		
- Termomodernizacja obiektów użyteczności publicznej - wymiana źródeł ciepła na ekologiczne	Krótkoterminowe	W trakcie prac budowlanych nastąpi emisja hałasu, produkcja odpadów, Poprawa jakości powietrza, zmniejszenie zużycia energii
	Długoterminowe	Poprawa jakości powietrza, zmniejszenie zużycia energii
	Bezpośrednie	W trakcie prac budowlanych nastąpi emisja hałasu, produkcja odpadów, W fazie eksploatacji poprawa jakości powietrza, zmniejszenie zużycia energii
	Pośrednie	Poprawa jakości powietrza, zmniejszenie zużycia energii
	Wtórne	Poprawa jakości powietrza, zmniejszenie zużycia energii
	Skumulowane	Poprawa jakości powietrza, zmniejszenie zużycia energii
Ochrona wód powierzchniowych i podziemnych w tym:		
- Zagospodarowanie terenu nad akwem Dębowa w kierunku rozwoju działalności rekreacyjno-turystycznej	Krótkoterminowe	W trakcie prac budowlanych podczas realizacji inwestycji związanych z budową, modernizacją i przebudową nastąpi na czas budowy emisja hałasu, odpadów, pyłu oraz nieuporządkowanie terenu i utrudnienia komunikacji które spowodują wzrost emisji spalin do powietrza na odcinkach dróg którymi będą odbywać się objazdy.
	Długoterminowe	Zmniejszenie emisji zanieczyszczeń do wód powierzchniowych i podziemnych poprzez zorganizowane odprowadzenie ścieków, zmniejszenie zużycia paliw oraz poprawa komfortu życia mieszkańców.
	Bezpośrednie	W fazie budowy jak w oddziaływaniu krótkoterminowym. W fazie eksploatacji poprawa jakości wód powierzchniowych i podziemnych
	Pośrednie	Poprawa jakości gleb.
	Wtórne	Poprawa jakości wód powierzchniowych i podziemnych oraz gleb.
	Skumulowane	Poprawa jakości poprawa wód powierzchniowych i podziemnych, gleb oraz komfortu życia mieszkańców.

Gospodarka odpadami - Gospodarowanie odpadami komunalnymi	Krótkoterminowe	Ochrona gleb, wód powierzchniowych i podziemnych, krajobrazu, ochrona powietrza poprzez wprowadzenie zakazu spalania odpadów jak również zmniejszenie emisji odorów.
	Długoterminowe	Ochrona gleb, wód powierzchniowych i podziemnych, krajobrazu, ochrona powietrza poprzez wprowadzenie zakazu spalania odpadów jak również zmniejszenie emisji odorów.
	Bezpośrednie	Ochrona gleb, wód powierzchniowych i podziemnych, krajobrazu, ochrona powietrza poprzez wprowadzenie zakazu spalania odpadów jak również zmniejszenie emisji odorów.
	Pośrednie	Ochrona gleb, wód powierzchniowych i podziemnych, krajobrazu, ochrona powietrza poprzez wprowadzenie zakazu spalania odpadów jak również zmniejszenie emisji odorów.
	Wtórne	Ochrona gleb, wód powierzchniowych i podziemnych, krajobrazu, ochrona powietrza poprzez wprowadzenie zakazu spalania odpadów jak również zmniejszenie emisji odorów.
	Skumulowane	Ochrona gleb, wód powierzchniowych i podziemnych, krajobrazu, ochrona powietrza poprzez wprowadzenie zakazu spalania odpadów jak również zmniejszenie emisji odorów.

11. ROZWIĄZANIA MAJĄCE NA CELU ZAPOBIEGANIE, OGRANICZANIE LUB KOMPENSACJĘ PRZYRODNICZĄ NEGATYWNYCH ODDZIAŁYWAŃ NA ŚRODOWISKO, MOGĄCYCH BYĆ REZULTATEM REALIZACJI PROGRAMU OCHRONY ŚRODOWISKA

Zgodnie z Ustawą z dnia 27 kwietnia 2001 r. Prawo Ochrony Środowiska (Dz.U. 2024 poz. 54 tekst jednolity) kompensacja przyrodnicza to zespół działań prowadzących do przywrócenia równowagi przyrodniczej na danym terenie, wyrównania szkód dokonanych w środowisku przez realizację przedsięwzięcia i zachowanie walorów krajobrazowych. Warianty kompensacji przyrodniczej powinny być określone w ramach wydawanych decyzji o środowiskowych uwarunkowaniach dla poszczególnych przedsięwzięć. Zgodnie z art. 71 ust. 1 ustawy z dnia 3 października 2008 r. o udostępnianiu informacji o środowisku i jego ochronie, udziale społeczeństwa w ochronie środowiska oraz o ocenach oddziaływania na środowisko (Dz.U. 2023 poz. 1094 - tekst jednolity ze zm.) decyzje te określają środowiskowe uwarunkowania realizacji przedsięwzięć, a w szczególności warunki wykorzystywania terenu w fazie realizacji i eksploatacji lub użytkowania przedsięwzięcia, ze szczególnym uwzględnieniem konieczności ochrony cennych wartości przyrodniczych, zasobów naturalnych i zabytków oraz ograniczenia uciążliwości dla terenów sąsiednich, a także w przypadku, gdy z oceny przedsięwzięcia na środowisko wynika potrzeba wykonania kompensacji przyrodniczej (stwierdza konieczność jej wykonania).

W Programie Ochrony Środowiska należy uznać, że środkami zapobiegającymi prawdopodobnemu negatywnemu oddziaływaniu na środowisko przyrodnicze i krajobraz są między innymi rozwiązania zaproponowane w projekcie tego dokumentu. Rezultatem realizacji założonych celów i działań będą różnego rodzaju oddziaływania na stan środowiska o bardzo zróżnicowanej i zmiennej skali natężenia, trwałości i zasięgu przestrzennym, niejednokrotnie

niemożliwe do obiektywnego zidentyfikowania na tym etapie planowania. Zadania określone w projekcie dokumentu w mniejszym bądź większym zakresie wpisują się w listę rozwiązań mających na celu zapobieganie zanieczyszczeniu oraz ochronę Środowiska obszaru. Sytuacja ta wiąże się bezpośrednio z przyjętą polityką, opartą na zasadzie zrównoważonego rozwoju, której jednym z podstawowych celów jest osiągnięcie tzw. Wysokiej efektywności środowiskowej (zachowania możliwe najlepszego stanu i jakości środowiska).

Na etapie opracowania Prognozy oddziaływania na środowisko Programu Ochrony Środowiska nie stwierdzono znaczących negatywnych oddziaływań na środowisko. Jednak w przypadku przedsięwzięć, które będą wskazane w rozporządzeniu Rady Ministrów z dnia 10 sierpnia 2023 r. w sprawie przedsięwzięć mogących znacząco oddziaływać na środowisko (Dz.U. 2023 poz. 1724) podstawą prawną do prowadzenia postępowania w sprawie tego typu przedsięwzięć będzie Ustawa z dnia 3 października 2008 r. o udostępnianiu informacji o środowisku i jego ochronie, udziale społeczeństwa w ochronie środowiska oraz o ocenach oddziaływania na środowisko (Dz.U. 2023 poz. 1094 - tekst jednolity ze zm.). Wówczas wyznaczone zostaną działania mające na celu zapobieganie, ograniczenie lub kompensację przyrodniczą dla planowanych przedsięwzięć.

Na terenie Gminy Reńska Wieś występują obszary o szczególnie wysokich walorach fizjonomicznych krajobrazu. W niniejszym opracowaniu dla obszarów o szczególnie wysokich walorach fizjonomicznych krajobrazu proponuje się ustalanie zakazów lokalizacji obszarowych, punktowych i liniowych dominant krajobrazowych degradujących walory fizjonomiczne, w szczególności elektrowni wiatrowych powyżej 30 m wysokości liczonej wraz z rotorem, nowoprojektowanych linii wysokiego napięcia powyżej 110 kV oraz punktowych dominant w postaci masztów, urządzeń technologicznych i innych powyżej 30 m.

Przyjmuje się, że podstawowym sposobem ograniczenia niekorzystnych oddziaływań na Środowisko będzie przede wszystkim odpowiednie lokalizowanie poszczególnych inwestycji (zgodnie z przyjętymi kierunkami zagospodarowania przestrzennego danego obszaru), przestrzeganie prawa z zakresu ochrony środowiska oraz stosowanie rozwiązań technicznych i technologicznych ograniczających emisję zanieczyszczeń i hałasu. Kluczową rolę w zapobieganiu i ograniczaniu negatywnych oddziaływań na Środowisko przypisuje się organom uczestniczącym w procedurach administracyjnych, związanych z procesem inwestycyjnym, która polega na:

- przeprowadzeniu inwentaryzacji przyrodniczej lub monitoringu na etapie planowania konkretnego przedsięwzięcia (np. w ramach oceny oddziaływania na środowisko);
- wprowadzeniu odpowiednich zapisów w dokumentach planistycznych i strategicznych, mających na uwadze zachowanie odpowiedniego stanu środowiska;
- dostosowaniu terminu przeprowadzania prac remontowych do okresów lęgowych i rozrodczych zwierząt, głównie ptaków, płazów, nietoperzy i ryb lub stworzenie siedlisk zastępczych;
- zaplanowaniu prac remontowo-budowlanych w sposób minimalizujący niszczenie roślinności, terenów zielonych i krajobrazu oraz uwzględniający wykonywanie nowych nasadzeń drzew i krzewów, odtworzeniu zniszczonych terenów zielonych w sąsiedztwie inwestycji;
- dostosowaniu rodzaju i zakresu prac do wymogów ochrony przyrody;
- uwzględnianiu celów środowiskowych dla jednolitych części wód powierzchniowych.

Wśród działań mających na celu zapobieganie oddziaływania planowanych inwestycji wyróżniono:

- prawidłowe zabezpieczenie sprzętu technicznego oraz miejsc wykonywania prac budowlanych – remontowych, w trakcie realizacji inwestycji, ze zwróceniem szczególnej uwagi na miejsca wrażliwe na zamiany warunków siedliskowych,
- wykorzystywanie możliwie najlepszych dostępnych technologii, materiałów i rozwiązań konstrukcyjnych,
- dostosowanie terminów prac do terminów rozrodu zwierząt. Zgodnie z art. 52 ust.1 pkt 4 ustawy z dnia 16 kwietnia 2004 r. o ochronie przyrody (Dz.U. 2023 poz. 1336) w stosunku do gatunków dziko występujących zwierząt objętych ochroną gatunkową obowiązuje zakaz niszczenia ich siedlisk i ostoi. W związku powyższym przed

wykonaniem prac związanych m.in. z termomodernizacją budynków lub usuwaniem azbestu należy przeprowadzić ich inwentaryzację pod kątem występowania ptaków, w szczególności jerzyka (*Apus apus*) i wróbla (*Passer domesticus*) i nietoperzy; w razie stwierdzenia występowania ww. gatunków, termin i sposób wykonania prac należy dostosować do ich okresów lęgowych).

Najdogodniejszym terminem prowadzenia termomodernizacji obiektów budowlanych jest okres od 16 października do 28 lutego, przypadający poza okresem rozrodu większości gatunków zwierząt. W tym czasie wykonawca prac może, bez zezwolenia, zabezpieczyć wszelkie szczeliny i otwory wentylacyjne budynku przed zajęciem ich przez zwierzęta i nie dopuścić do założenia gniazd i przeprowadzenia lęgów przez ptaki w następnym sezonie. Natomiast przed przystąpieniem do wykonywania przedmiotowych prac w terminie od 1 marca do 15 października należy bezwzględnie:

- upewnić się, czy w obrębie remontowanych budynków nie występują miejsca lęgowe ptaków lub rozrodu nietoperzy - obserwacje dotyczące zasiedlenia budynku powinny zostać przeprowadzone przez eksperta ornitologa i chiropterologa w okresie możliwie najkrótszym poprzedzającym planowaną inwestycję, tak aby uniknąć przykrych konsekwencji wstrzymania prac,
- w przypadku stwierdzenia zasiedlenia budynku przez chronione gatunki ptaków lub nietoperzy ekspert powinien wskazać dokładne miejsca ich przebywania tak, aby przed okresem lęgowym tych gatunków można było zamknąć nisze, szczeliny i dostępy do stropodachu wykorzystywane przez te zwierzęta. W momencie gdy planowane działania będą się wiązać z koniecznością realizacji czynności zakazanych w stosunku do nich, tj. z niszczeniem gniazd, jaj, czy też postaci młodocianych, inwestor zobowiązany jest do uzyskania, przed przystąpieniem do prac, zezwolenia właściwego organu ochrony przyrody, wydawanego w trybie art. 56 ustawy. Jednakże przypadki takie należy traktować jako wyjątkowe, nie zaś jako zasadę w procesie inwestycyjnym. Uzyskanie ww. zezwolenia nie jest wymagane w przypadku usuwania, w okresie od dnia 16 października do końca lutego, gniazd ptasich z obiektów budowlanych i terenów zieleni, jeżeli wymagają tego względy bezpieczeństwa lub sanitarne, jednak pod warunkiem, iż dla planowanych czynności brak rozwiązań alternatywnych oraz gdy nie będzie to szkodliwe dla zachowania we właściwym stanie ochrony populacji tych gatunków i ich siedlisk (§ 8 ust. 2 rozporządzenia). Powyższe zezwolenie może być wydane jedynie w przypadku wystąpienia łącznie trzech warunków, tj.: braku rozwiązań alternatywnych, jeżeli czynności te nie są szkodliwe dla zachowania we właściwym stanie ochrony dziko występujących populacji chronionych gatunków roślin, zwierząt lub grzybów oraz gdy zachodzi jedna z przesłanek wymieniona w art. 56 ust. 4 pkt od 1 do 7 ustawy. Brak spełnienia jednego z ww. warunków skutkuje odmową wydania zezwolenia,
- po przeprowadzeniu prac remontowych należy, w miarę możliwości, umożliwić ptakom i nietoperzom dalsze występowanie w obiektach budowlanych, poprzez stworzenie na remontowanych budynkach siedlisk zastępczych w postaci, np. budek lęgowych. Ich charakter, lokalizacja, parametry techniczne i zagęszczenie powinny być dobrane przez specjalistę ornitologa i chiropterologa odpowiednio do preferencji gatunków, które występowały tam wcześniej (przykładowe wymiary budek lęgowych oraz sposoby i miejsce ich umieszczenia zawierają załączniki nr 1, nr 2 i nr 3 do niniejszego pisma),
- w przypadkach, gdy obiekt budowlany wykorzystywany był przez jerzyki *Apus apus*, a w ramach remontu stropodach budynku ocieplono materiałami syrkami (np. przy użyciu granulatu wełny mineralnej, granulatu styropianu fibry celulozowej), należy całkowicie zrezygnować z pozostawiania otwartych otworów do stropodachów, gdyż materiały użyte do izolacji są niebezpieczne dla tego gatunku.

12. ODDZIAŁYWANIA TRANSGRANICZNE

Realizacja ustaleń Programu Ochrony Środowiska nie będzie powodować znaczących oddziaływań transgranicznych. Odległość od południowej granicy Gminy Reńska Wieś do granicy Polski wynosi ok. 50-70 km. Jednakże, ze względu na fakt podpisania przez Polskę i ratyfikowania Konwencji o ocenach oddziaływania w kontekście transgranicznym należy podkreślić obowiązek informowania państw w przypadku podejmowania działań mogących znacząco oddziaływać na ich terytorium.

13. ANALIZA ROZWIĄZAŃ ALTERNATYWNYCH DO ROZWIĄZAŃ ZAPROPONOWANYCH W PROGRAMIE OCHRONY ŚRODOWISKA

Realizacja przedsięwzięć w ramach Programu Ochrony Środowiska w perspektywie długofalowej ma pozytywny wpływ na środowisko i proponowanie rozwiązań alternatywnych nie ma uzasadnienia. Ponadto, ze względu na ogólny charakter dokumentu brak jest możliwości precyzyjnego określenia działań alternatywnych dla wskazanych zadań.

W przypadku przedsięwzięć, które będą wskazane w rozporządzeniu Rady Ministrów z dnia 10 sierpnia 2023 r. w sprawie przedsięwzięć mogących znacząco oddziaływać na środowisko (Dz.U. 2023 poz. 1724) podstawą prawną do prowadzenia postępowania w sprawie tego typu przedsięwzięć będzie Ustawa z dnia 3 października 2008 r. o udostępnianiu informacji o środowisku i jego ochronie, udziale społeczeństwa w ochronie środowiska oraz o ocenach oddziaływania na środowisko (Dz.U. 2023 poz. 1094 - tekst jednolity ze zm.). Wówczas wyznaczone zostaną działania alternatywne dla planowanych przedsięwzięć.

Skutki środowiskowe podejmowanych działań w dużej mierze zależą od lokalnej chłonności środowiska lub od występowania w rejonie realizacji przedsięwzięcia tzw. obszarów wrażliwych. Rozważając warianty alternatywne przedsięwzięcia rozważa się: warianty lokalizacji, warianty konstrukcyjne i technologiczne, warianty organizacyjne, a także wariant niezrealizowania inwestycji tzw. wariant „0”. Należy jednak pamiętać, że nawet wybór Wariantu „0”, może wiązać się z pewnymi konsekwencjami, ponieważ brak realizacji inwestycji może wywołać negatywny skutek dla środowiska.

14. PROPOZYCJE DOTYCZĄCE PRZEWIDYWANYCH METOD ANALIZY SKUTKÓW REALIZACJI POSTANOWIEŃ W PROJEKTOWANYM PROGRAMIE OCHRONY ŚRODOWISKA ORAZ CZĘSTOTLIWOŚCI JEJ PRZEPROWADZANIA

W Programie Ochrony Środowiska określone są zasady oceny i monitorowania efektów jego realizacji. Zaproponowane w nim wskaźniki pozwalają określić stopień realizacji poszczególnych działań i prognozowań związane z tym zmiany w środowisku. Oceny realizacji Programu Ochrony Środowiska dokonuje się co dwa lata i w oparciu o następujące zagadnienia:

- określenie zaawansowania przyjętych celów,
- określenie stopnia wykonania zadań (działań),
- ocena rozbieżności pomiędzy przyjętymi celami i działaniami, a ich wykonaniem.

System oceny skutków realizacji programu powinien być oparty na odpowiednio dobranych wskaźnikach presji, stanu i reakcji. Monitoring oraz sprawozdania z realizacji Programu Ochrony Środowiska powinny być udostępniane, zgodnie z wymogami ustawy Prawo Ochrony Środowiska, co najmniej w cyklu dwuletnim. Monitoring ten obejmuje dwa podstawowe rodzaje kontrolowania zmian, które najogólniej można określić jako:

- monitoring ilościowy,
- monitoring jakościowy.

Ujęcie ilościowe – obrazuje prognozę zmian konkretnych wielkości (wskaźników). Nie do wszystkich elementów środowiska da się przypisać wskaźniki (nie wszystkie dane są dostępne), aby dokonać prognozy ilościowej w niektórych elementach środowiska. Do prognozowania zmian wskaźników w przyszłości wykorzystano informacje o dynamice zmian tych wskaźników w przeszłości, nakładów w okresach poprzednich i planowanych do poniesienia (uwzględniono fakt, iż część zaplanowanych nakładów w poprzednim okresie nie została zrealizowana), oraz wymogi UE.

Ujęcie jakościowe – dla elementów środowiska, dla których nie można prognozować określonych wskaźników lub jest to utrudnione, wykorzystano ocenę jakościową, która stanowi jednocześnie uzupełnienie do oceny ilościowej.

W związku z realizacją celów określonych w Programie Ochrony Środowiska proponuje się prowadzenie monitoringu:

- jakości i ilości wód - w przypadku realizacji inwestycji dotyczących gospodarki wodno-ściekowej mogących mieć wpływ na stan jakościowy i ilościowy zasobów wodnych,
- stanu i jakości gleby - czynności mogących mieć wpływ na przekształcenie jej powierzchni oraz na jej jakość,
- stanu przyrody - w przypadku czynności mogących mieć wpływ na zmniejszenie zasobów przyrodniczych.

Monitoring prowadzony jest przez Regionalny Wydział Monitoringu Środowiska GIOŚ.

15. PODSUMOWANIE I WNIOSKI

- Prognoza oddziaływania na środowisko Programu Ochrony Środowiska jest zgodna ze strategicznym dokumentem Unii Europejskiej – priorytetami VI Wspólnotowego Programu Działań w Zakresie Środowiska Naturalnego. Program Ochrony Środowiska uwzględnia również zapisy podstawowych, krajowych dokumentów strategicznych: Polityką energetyczną Polski do 2040 r., Polityką ekologiczną państwa 2030, Wojewódzkiego Programu Ochrony Środowiska oraz Krajowego Planu Gospodarki Odpadami i Planu Gospodarki Odpadami Województwa Opolskiego.
- Prognoza oddziaływania na środowisko umożliwi identyfikację skutków środowiskowych oraz potencjalnych zmian warunków życia mieszkańców regionu w wyniku realizacji ustaleń dokumentu.
- Spośród zidentyfikowanych problemów środowiskowych, z których wynikają konkretne cele ochrony środowiska, należy w szczególności wymienić:
 - ochronę zasobów wodnych,
 - zmniejszenie emisji hałasu,
 - zmniejszenie zanieczyszczenia powietrza,
 - ochronę przyrody, w tym różnorodności biologicznej,
- W perspektywie, dla którego opracowano Program Ochrony Środowiska konieczne jest zwrócenie szczególnej uwagi na działania z zakresu:
 - usprawnienia gospodarki wodno-ściekowej, z konieczności osiągnięcia dobrego stanu wód: powierzchniowych i podziemnych,
 - ochrony przyrody i utrzymania różnorodności biologicznej poprzez m.in. rozszerzenie obszarów chronionych,
 - usunięcie z obszaru gminy odpadów azbestowych.
- Przeprowadzone w ramach niniejszej Prognozy analizy zgodności celów Programu Ochrony Środowiska z celami nadrzędnych dokumentów strategicznych oraz podstawowych dokumentów opracowywanych na szczeblu regionalnym, wskazują na znaczną ich spójność oraz zharmonizowanie. Spójność regionalnej polityki ekologicznej ze strategicznymi celami rozwoju gminy jest podstawą równoważenia rozwoju w horyzoncie średnio i długookresowym. Dzięki temu Program Ochrony Środowiska może stać się skutecznym narzędziem koordynacji działań na rzecz wdrożenia rozwoju zrównoważonego w regionie.

- Prognoza oddziaływania na środowisko w odniesieniu do ekosystemów leśnych, rolnych, wodnych i zurbanizowanych oraz podstawowych komponentów środowiska charakteryzuje się zdecydowaną przewagą korzystnych skutków środowiskowych.
- Wpływ działań wyznaczonych w Programie Ochrony Środowiska na obszary objęte ochroną i projektowane na podstawie ustawy z dnia 16 kwietnia 2004 r. o ochronie przyrody (Dz.U. 2023 poz. 1336) będzie oceniany w oparciu o procedurę ocen oddziaływania na środowisko w procesie ubiegania się o decyzję o środowiskowych uwarunkowaniach dla realizacji inwestycji na zasadach określonych w Ustawie z dnia 3 października 2008 r. *o udostępnianiu informacji o środowisku i jego ochronie, udziale społeczeństwa w ochronie środowiska oraz o ocenach oddziaływania na środowisko* (Dz.U. 2023 poz. 1094 - tekst jednolity ze zm.).
- Program Ochrony Środowiska jest zgodny z zapisami ustawy z dnia 16 kwietnia 2004 r. o ochronie przyrody (Dz.U. 2023 poz. 1336) oraz Rozporządzeniem Ministra Środowiska z dnia 9 października 2014 r. w sprawie ochrony gatunkowej roślin (Dz.U. z 2014 r. poz. 1409), Rozporządzeniem Ministra Środowiska z dnia 18 grudnia 2019 r. w sprawie ochrony gatunkowej zwierząt (Dz.U. 2020 poz. 26) jak również Rozporządzeniem Ministra Środowiska z dnia 9 października 2014 r. w sprawie ochrony gatunkowej grzybów (Dz.U. 2014 poz. 1408).

Zgodnie z art. 33 ustawy z dnia 16 kwietnia 2004 r. o ochronie przyrody (Dz.U. 2023 poz. 1336) zabrania się, podejmowania działań mogących, osobno lub w połączeniu z innymi działaniami, znacząco negatywnie oddziaływać na cele ochrony przyrody, w tym w szczególności pogorszyć stan siedlisk przyrodniczych lub siedlisk gatunków roślin i zwierząt.

16. STRESZCZENIE

Podstawą prawną sporządzenia niniejszej „Prognozy oddziaływania na środowisko Programu Ochrony Środowiska” jest art. 46 ust. 2 ustawy o udostępnianiu informacji o środowisku i jego ochronie, udziale społeczeństwa w ochronie środowiska oraz o ocenach oddziaływania na środowisko z dnia 3 października 2008 r. (Dz.U. 2023 poz. 1094 - tekst jednolity ze zm.). Celem prognozy jest identyfikacja potencjalnych oddziaływań skutków wykonania Programu Ochrony Środowiska na środowisko i stwierdzenie czy realizacja proponowanych zadań sprzyjać będzie ochronie środowiska i zrównoważonemu rozwojowi.

Analiza celów ustanowionych w Programie Ochrony Środowiska wykazała, że są zgodne i realizują cel strategiczny wyznaczony w:

- Traktacie Akcesyjnym - VI Wspólnotowym Programie Działań w Zakresie Środowiska Naturalnego.
- Polityce Ekologicznej Państwa 2030,
- Wojewódzkim Programie Ochrony Środowiska,
- Krajowym Planem Gospodarki Odpadami 2022 (KPGO 2022),

W Programie Ochrony Środowiska dla Gminy Reńska-Wieś lata 2025-2028 z perspektywą do roku 2032 roku przeprowadzono analizę środowiska i ocenę istniejącego stanu jego ochrony oraz określono główne cele i priorytety działań ekologicznych.

Program zawiera ogólną charakterystykę gminy: położenie geograficzne, budowę geologiczną, geomorfologiczną oraz sytuację gospodarczą i demograficzną. Ponadto w Programie znajduje się diagnoza stanu poszczególnych elementów środowiska: powietrza atmosferycznego, wód powierzchniowych i podziemnych, gleb. Zawiera również ocenę środowiska przyrodniczego, siedlisk zwierzęcych, obszarów chronionych, opisany jest wpływ uciążliwości akustycznej i promieniowania elektromagnetycznego. W Programie przedstawiono też aktualny stan gospodarki odpadami i gospodarki wodno – ściekowej.

W Programie zawarto informacje dotyczące sposobu zarządzania Programem i możliwych form finansowania działań proekologicznych oraz harmonogram zadań inwestycyjnych dla gminy.

Program zawiera cele ekologiczne do osiągnięcia w perspektywie krótkoterminowej i długoterminowej, priorytetowe kierunki działań, a także szczegółowe zestawienia zadań do realizacji w perspektywie 4-letniej.

Na podstawie analizy stanu środowiska, uwzględniając określone w Programie kryteria, w dalszej części zostały wyznaczone cele ekologiczne gminy.

Zasadniczym zadaniem Programu jest określenie zakresu zadań przewidzianych do realizacji na terenie gminy. Uwzględniono szeroki zakres zadań związanych z ochroną środowiska, za realizację których odpowiedzialne są władze gminy (zadania własne). Równocześnie jednak wskazano wiele konkretnych zadań dla podmiotów szczebla krajowego, wojewódzkiego, powiatowego i gminnego, aż po konkretne podmioty gospodarcze, mimo, że realizacja tych zadań nie wchodzi w zakres obowiązków samorządu gminy i nie jest związana z angażowaniem środków z budżetu gminy (tzw. zadania monitorowane).

W odniesieniu do poszczególnych obszarów interwencji stwierdzono:

I. Powietrze atmosferyczne

Jakość powietrza w województwie opolskim stopniowo ulega poprawie i wysokości stężeń substancji zmniejszają się od 2011 roku. Mają na to wpływ warunki meteorologiczne oraz działania naprawcze jakie są realizowane w skali województwa, a także inne czynniki niezależne od samorządów. Jednakże w dalszym ciągu występują przekroczenia wartości dopuszczalnych i docelowych substancji w powietrzu. Obszary tych przekroczeń wyznaczone są w ramach oceny jakości powietrza oraz w ramach Programu ochrony powietrza.

Na podstawie „Rocznej oceny jakości powietrza w województwie opolskim, raport wojewódzki za rok 2023” obszar Gminy Reńska Wieś w ramach „strefy opolskiej” został zakwalifikowany:

- wg kryterium ochrony zdrowia do klasy A ze względu na poziom SO_2 , NO_2 , C_6H_6 , CO , PM_{10} , $PM_{2,5}$, Pb , As , Cd , Ni i O_3 , natomiast do klasy C z powodu przekroczeń dopuszczalnych poziomów $B(a)P$.

Zgodnie z wykonaną oceną jakości powietrza do głównych przyczyn występowania przekroczeń w strefie opolskiej zaliczyć należy:

- oddziaływanie emisji związanych z indywidualnym ogrzewaniem budynków,
- oddziaływanie emisji z zakładów przemysłowych, ciepłowni, elektrowni,
- oddziaływanie emisji związanej z ruchem pojazdów,
- szczególnie lokalne warunki rozprzestrzeniania się zanieczyszczeń,

W Programie Ochrony Środowiska dla Gminy Reńska Wieś przewidziano szereg zadań, zmierzających głównie do:

- realizacji przedsięwzięć termomodernizacyjnych,
- wykonywania remontów istniejących dróg m.in. zmiany nawierzchni,
- propagowania działań na rzecz ograniczenia niskiej emisji ze źródeł komunalnych m.in. wymian kotłów węglowych na paliwo gazowe, olej opałowy, biopaliwa,
- modernizacji kotłowni, wykorzystania energii odnawialnych.

II. Klimat akustyczny.

Klimat akustyczny na terenie Gminy Reńska Wieś kształtuje w znacznej mierze ruch komunikacyjny. Na poziom hałasu drogowego mają wpływ przede wszystkim:

- natężenie ruchu komunikacyjnego,
- udział transportu ciężkiego w strumieniu ruchu,
- prędkość ruchu pojazdów (ze wzrostem prędkości hałas rośnie),
- typ i stan techniczny pojazdów,
- nachylenie drogi,
- stan nawierzchni oraz płynność ruchu.

Staraniem Marszałka województwa opolskiego opracowany został „Program Ochrony Środowiska przed hałasem dla województwa opolskiego”, uchwalony uchwałą Sejmiku Województwa Opolskiego nr VIII/76/2019 z dn. 18 czerwca 2019 r. (nowy Program ochrony środowiska przed hałasem jest obecnie w trakcie konsultacji społecznych).

Program ochrony środowiska przed hałasem został opracowany dla terenów poza aglomeracjami położonych wzdłuż dróg krajowych i dróg wojewódzkich o ruchu powyżej 3 000 000 pojazdów rocznie oraz linii kolejowych o natężeniu większym niż 30 000 przejazdów rocznie zlokalizowanych w województwie opolskim. Program jest aktualizacją poprzedniego „Programu ochrony środowiska przed hałasem dla terenów poza aglomeracjami położonych wzdłuż dróg o natężeniu powyżej 3 000 000 pojazdów rocznie i linii kolejowych o natężeniu większym niż 30 000 przejazdów rocznie dla województwa opolskiego na lata 2014-2019”, określonego uchwałą Nr IV/60/2015 Sejmiku Województwa Opolskiego z dnia 24 lutego 2015 r. (Dz. Urz. Woj. Opolskiego z 2015 r. poz. 973).

Nowy Program ochrony środowiska przed hałasem dla województwa opolskiego jest obecnie w trakcie konsultacji społecznych.

Przewidziane w Programie zadania zmierzają głównie do:

- przebudowy i modernizacji nawierzchni dróg,
- budowy ekranów akustycznych,
- przestrzegania zasad strefowania w planowaniu przestrzennym m.in. lokalizowania w sąsiedztwie przedsięwzięć o zbliżonej uciążliwości hałasu,
- ustalania i egzekwowania dopuszczalnych poziomów hałasu w środowisku przez właściwe organy i inspekcje ochrony środowiska.

III. Pola elektromagnetyczne.

Badania kontrolne poziomów pól elektromagnetycznych w środowisku prowadzi GIOŚ-RWMŚ. W ostatnich latach GIOŚ-RWMŚ w Opolu nie przeprowadzał pomiarów natężenia promieniowania elektromagnetycznego na terenie Gminy Reńska Wieś. Przeprowadzone badania na terenie województwa opolskiego wykazały, że w badanych punktach pomiarowych nie stwierdzono przekroczenia wartości dopuszczalnych, określonych w Rozporządzeniu Ministra Zdrowia z dnia 17 grudnia 2019 r. w sprawie dopuszczalnych poziomów pól elektromagnetycznych w środowisku (Dz.U. 2019, poz. 2448). Średnia wartość PEM dla województwa opolskiego w 2022 roku wyniosła 0,81846 V/m.

Przewidziane w Programie zadania zmierzają głównie do:

- prowadzenia kontroli przez organy i inspekcje ochrony środowiska w zakresie przestrzegania obowiązujących pomiarów prawem dotyczącym ochrony środowiska,
- wnikliwego prowadzenia postępowań w sprawie oceny oddziaływania planowanych przedsięwzięć,
- wykonywania pomiarów poziomów pól elektromagnetycznych w środowisku zgodnie z wymogami przepisów prawa w zakresie ochrony środowiska.

IV. Zasoby i jakość wód. Gospodarka wodno – ściekowa.

Ocenę jakości wód powierzchniowych na terenie województwa opolskiego przeprowadza GIOŚ-RWMS w Opolu. Na terenie Gminy Reńska Wieś w 2022 r. przeprowadzono badania jakości wód powierzchniowych dla pięciu JCWP obejmujących obszar Gminy Reńska Wieś. Analiza parametrów wód w badanych przez GIOŚ-RWMS dla badanych JCWP wykazała:

Elementy biologiczne:

- dla dwóch JCWP określono III klasę elementów biologicznych,
- dla trzech JCWP określono IV klasę elementów biologicznych,

Elementy hydromorfologiczne:

- dla jednej JCWP określono II klasę elementów hydromorfologicznych,
- dla jednej JCWP określono III klasę elementów hydromorfologicznych,
- dla jednej JCWP określono IV klasę elementów hydromorfologicznych,
- dla dwóch JCWP nie określano klasy elementów hydromorfologicznych

Elementy fizykochemiczne:

- dla dwóch JCWP określono II klasę elementów fizykochemicznych,
- dla trzech JCWP określono >II klasę elementów fizykochemicznych,

Elementy fizykochemiczne - specyficzne zanieczyszczenia syntetyczne i niesyntetyczne:

- dla jednej JCWP określono I klasę elementów fizykochemicznych - specyficzne zanieczyszczenia syntetyczne i niesyntetyczne,
- dla jednej JCWP określono II klasę elementów fizykochemicznych - specyficzne zanieczyszczenia syntetyczne i niesyntetyczne,
- dla trzech JCWP nie określono klasy elementów fizykochemicznych - specyficzne zanieczyszczenia syntetyczne i niesyntetyczne.

Stan/potencjał ekologiczny, stan chemiczny i stan ogólny JCWP nie były określane.

Na terenie Gminy Reńska Wieś w 2022 roku zlokalizowano dwa punkty pomiarowe wód podziemnych w m. Stara Kuźnia. Badane wody mieściły się w III i IV klasie jakości.

Przewidziane w Programie zadania zmierzają głównie do:

- realizacji przedsięwzięć związanych z rozbudową i modernizacją istniejącej sieci wodociągowej i kanalizacyjnej na terenie Gminy Reńska Wieś,
- wspierania działań inwestycyjnych mających na celu ograniczenie i eliminację ładunku zanieczyszczeń odprowadzanych w ściekach do środowiska wodnego a w szczególności substancji szczególnie szkodliwych dla środowiska wodnego.

V. Zasoby geologiczne.

Według regionalizacji fizyczno - geograficznej J. Kondrackiego gmina Reńska Wieś leży w obrębie makroregionu Niziny Śląskiej. Północno-wschodnia i wschodnia część gminy (przy dolinie Odry) należy do mezoregionu Kotliny Raciborskiej. Pozostały obszar leży w obrębie mezoregionu Płaskowyżu Głubczyckiego.

Na ukształtowanie terenu Gminy Reńska Wieś zasadniczy wpływ mają dwie jednostki morfologiczne:

- obszar wysoczyzny plejstoceńskiej Płaskowyżu Głubczyckiego,
- obniżenie Kotliny Raciborskiej.

Gleby.

Z powodu oddziaływania antropogenicznego środowisko glebowe podlega długotrwałym zmianom, jakkolwiek wpływ na poprawę jakości gleb jest zwykle trudny i rozłożony w czasie. Na terenie Gminy badania gleb były przeprowadzane w jednym punkcie pomiarowym w m. Grabówka.

Przewidziane w Programie zadania zmierzają głównie do:

- przeciwdziałania degradacji chemicznej gleb poprzez ochronę powietrza i wód powierzchniowych,
- prowadzenia monitoringu jakości gleby i ziemi
- racjonalnego użycia nawozów sztucznych i środków ochrony roślin na terenach rolnych i leśnych oraz stosowanie technik naturalnych (fito i agromelioracyjnych) w celu zwiększenia udziału materii organicznej w glebie.

VII. Gospodarka odpadami

Źródłem powstawania odpadów są gospodarstwa domowe oraz pozostałe nieruchomości niezamieszkałe, na których powstają odpady komunalne. Realizacja zadań w zakresie gospodarki odpadami komunalnymi wynika m. in. z ustawy o odpadach, ustawy o utrzymaniu czystości i porządku w gminach oraz rozporządzeń wykonawczych.

Z terenu gminy Reńska Wieś w 2022 roku zebrano następujące ilości odpadów:

- masa zmieszanych odpadów komunalnych – 1 272,78 Mg
- masa odpadów komunalnych zebranych w sposób selektywny – 2 167,44 Mg
- udział odpadów komunalnych zebranych selektywnie w ogólnej masie zebranych odpadów komunalnych – 63%

Szacuje się, że na terenie Gminy Reńska Wieś pozostało do usunięcia ok. 641,713 Mg wyrobów zawierających azbest.

VIII. Zasoby przyrodnicze

Powierzchnia obszarów chronionych na terenie Gminy Reńska Wieś stanowi 512,03 ha bez pow. obszaru Natura 2000 (GUS, 2023 r.).

Obszarami o szczególnych walorach przyrodniczych w Gminie Reńska Wieś są:

- Obszary Chronionego Krajobrazu - Łęg Zdieszowicki,
- Obszary Natura 2000 - Łęg Zdieszowicki – obszar siedliskowy,
- Użytek ekologiczny „Naczysławki”,
- Pomniki przyrody.

Powierzchnia obszarów chronionych na terenie Gminy Reńska Wieś stanowi ok. 5,3 % powierzchni gminy.

IX. Adaptacja do zmian klimatu i nadzwyczajne zagrożenia środowiska

Skutki zmian klimatu, zwłaszcza wzrost temperatury, częstotliwości i nasilenia zjawisk ekstremalnych, występujące w ostatnich kilku dekadach pogłębiają się i z tego względu stały się przedmiotem zainteresowania rządów i społeczności międzynarodowej. Wyniki badań naukowych jednoznacznie wskazują, że zjawiska powodowane przez zmiany klimatu stanowią zagrożenie dla społecznego i gospodarczego rozwoju wielu krajów na świecie, w tym także dla Polski. Na terenie województwa opolskiego służby ochrony przeciwpożarowej i inspekcji ochrony środowiska dokonały kwalifikacji zakładów produkcyjnych ze względu na stopień zagrożeń awariami przemysłowymi. Na ogólną liczbę 21 zakładów stwarzających ryzyko wystąpienia poważnej awarii (stan 2023) wyróżniono 12 zakładów o dużym ryzyku wystąpienia poważnej awarii przemysłowej (ZDR) i 9 zakładów o zwiększonym ryzyku (ZZR) wystąpienia poważnej awarii przemysłowej.

Występujące na terenie Gminy Reńska Wieś zagrożenia oraz obowiązujące procedury i sposób postępowania w trakcie wystąpienia zagrożenia zostały opisane w Planie Zarządzania Kryzysowego dla Gminy Reńska Wieś.

Monitoring skutków wdrażania postanowień projektowanego dokumentu

W związku z realizacją celów określonych w Programie Ochrony Środowiska proponuje się prowadzenie monitoringu:

W związku z realizacją celów określonych w Programie Ochrony Środowiska proponuje się prowadzenie monitoringu:

- jakości i ilości wód - w przypadku realizacji inwestycji dotyczących gospodarki wodno-ściekowej mogących mieć wpływ na stan jakościowy i ilościowy zasobów wodnych,
- stanu i jakości gleby - czynności mogących mieć wpływ na przekształcenie jej powierzchni oraz na jej jakość,
- stanu przyrody - w przypadku czynności mogących mieć wpływ na zmniejszenie zasobów przyrodniczych.

17. LITERATURA

1. Program Ochrony Środowiska dla Województwa Opolskiego na lata 2021-2027.
2. Program Ochrony Środowiska dla Powiatu Kędzierzyńsko-Kozielskiego na lata 2021-2024 wraz z perspektywą na lata 2025-2028.
3. Biuletyn Statystyczny Województwa Opolskiego, WUS, Opole.
4. Centralna baza danych geologicznych - <http://baza.pgi.waw.pl/>.
5. <http://natura2000.mos.gov.pl/natura2000/index.php>
6. <http://energetyka.w.polsce.org>
7. <http://www.oze.ranking.pl>
8. <http://www.opole.pios.gov.pl>
9. Rejestr form ochrony przyrody, RDOŚ Opole 2024.
10. Opracowania Regionalnego Wydziału Monitoringu Środowiska, GIOŚ-RWMS w Opolu.
11. Raport o stanie Gminy Reńska Wieś za rok 2023.
12. Nawigator po opolskich rezerwatach, Śląsk Rośnie Zielono
13. Plan Gospodarki Niskoemisyjnej Gminy Reńska Wieś.
14. Plan gospodarowania wodami na obszarze dorzecza Odry, KZGW
15. Bilans zasobów złóż kopalin w Polsce wg stanu na 31.12.2022 r. PIG PIB.
16. Program ochrony powietrza dla województwa opolskiego.
17. Program ochrony środowiska przed hałasem dla województwa opolskiego.
18. Strategiczny plan adaptacji dla sektorów i obszarów wrażliwych na zmiany klimatu do roku 2020 z perspektywą do roku 2030, Ministerstwo Środowiska.
19. Polityka Ekologiczna Państwa 2030.