










Mapa zasadnicza  
 Skala 1:500  
 Województwo: opolskie  
 Powiat: kędzierzyński-kozielski  
 Jednostka ewid.: 160306\_2 - Reńska Wieś  
 Obręb: 0064 - MECHNICA



-  projektowane ogrodzenie panelowe plastmet fox (panele bezpieczne, czyli panele z obciętymi końcami) lub analogiczne o wysokości 160cm dł. ok. 66 m z dwoma furtkami o szerokości 100cm oraz bramą o szerokości 300 cm
-  projektowana nawierzchnia bezpieczna-nawierzchnia poliuretanowa z warstwą amortyzującą upadek z wysokości 1,5 m o pow. 179 m<sup>2</sup>
-  projektowane odwodnienie liniowe ACO XtraDrain X100C
-  istniejąca nawierzchnia trawiasta do odtworzenia
-  istniejąca urządzenie do przeniesienia
-  projektowane urządzenia zabawowe
-  istniejące piaskownice

	Zakład Usług Inwestycyjnych DIM sp. z o.o. K-Koźle, ul. Limanowskiego 1 tel. 4824800		
Inwestor	Gmina Reńska Wieś ul. Pawłowicka 1, 47-208 Reńska Wieś		
Temat	Budowa placu zabaw przy przedszkolu w Mechnicy		
Adres	47-214 Mechnica, dz nr 59/6		
Temat rys.	<b>Projekt zagospodarowania placu zabaw</b>	10 marca 2025	
Autor	Urszula Jahn upr.nr53/01/Op		Skala 1:500
			Rys. nr

