


# PROJEKT OTWARTEJ STREFY AKTYWNOŚCI W POKRZYWNICY NA DZ. NR 750/6



12. CHODNIKOWA GRA W KLASY



17. STOLIK BETONOWY Z DREWNIANYMI  
SIEDZISKAMI DO GRY W SZACHY



1. ROWER


2. BIEGACZ

3. TWISTER

4. JEZDZIEC

5. ORBITREK

6. WIOSŁARZ



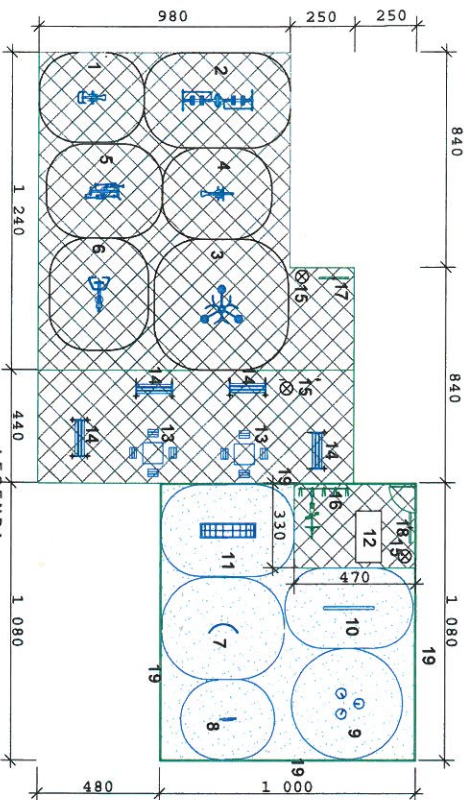
7. ŚCIANKA LINOWA  
WOLNOSTOJĄCA PODWÓJNA

8. GRA W KÓŁKO KRZYZYK

9. TRZY TALERZE



12. TABLICA NA REGULAMIN



LEGENDA:

URZĄDZENIA DLA DOROSŁYCH (SIĘKOWIA PLENEROWA)

- ☒ Projektowana nawierzchnia z gumowych mat przesterowanych
- ☐ Projektowana nawierzchnia płaskowa

- 1. ROWER
- 2. BIEGACZ
- 3. TWISTER
- 4. JEZDZIEC
- 5. ORBITREK
- 6. WIOSŁARZ

URZĄDZENIA W STREFIE REKREACJI

- 13. STOLIK BETONOWY DO GRY W SZACHY
- 14. ŁAWKA Z OPARCIEM

ELEMENTY PORZĄDKOWE

- 15. KOSZ NA ŚMIECI
- 16. STOŁAK NA ROWERY
- 17. TABLICA Z REGULAMINEM
- 18. TABLICA Z REGULAMINEM
- 19. OGRÓDZENIE PANELOWE PLACU ZABAW O WYS. 120cm



14. ŁAWKA Z OPARCIEM



15. KOSZ NA ŚMIECI



16. STOŁAK NA ROWERY

<b>dim</b> Zakład Usług Inwestycyjnych DIM sp. z o.o. K-Kozie, ul. Limanowskiego 1 tel. 4824800			
Branża	Architektura	Stadium	PB
Inwestor	Gmina Reńska Wieś ul. Pawłowicka 1, 47-208 Reńska Wieś		
Temat	Budowa Open Air Strefy Aktywności w POKRZYWNICY dz.nr 750/6		
Temat rys.	Rzut zagospodarowania terenu ZMIANA	19 czerwiec 2019	Skala 1:200
Autor	Urszula Jahn upr.nr:53/010p		Rys. nr

185.9  
 Głównodzieło  
 miasto - gmina  
 miejscowość - obszar  
 położenie  
 ul. ....  
 k.m. ....  
 dz. ....

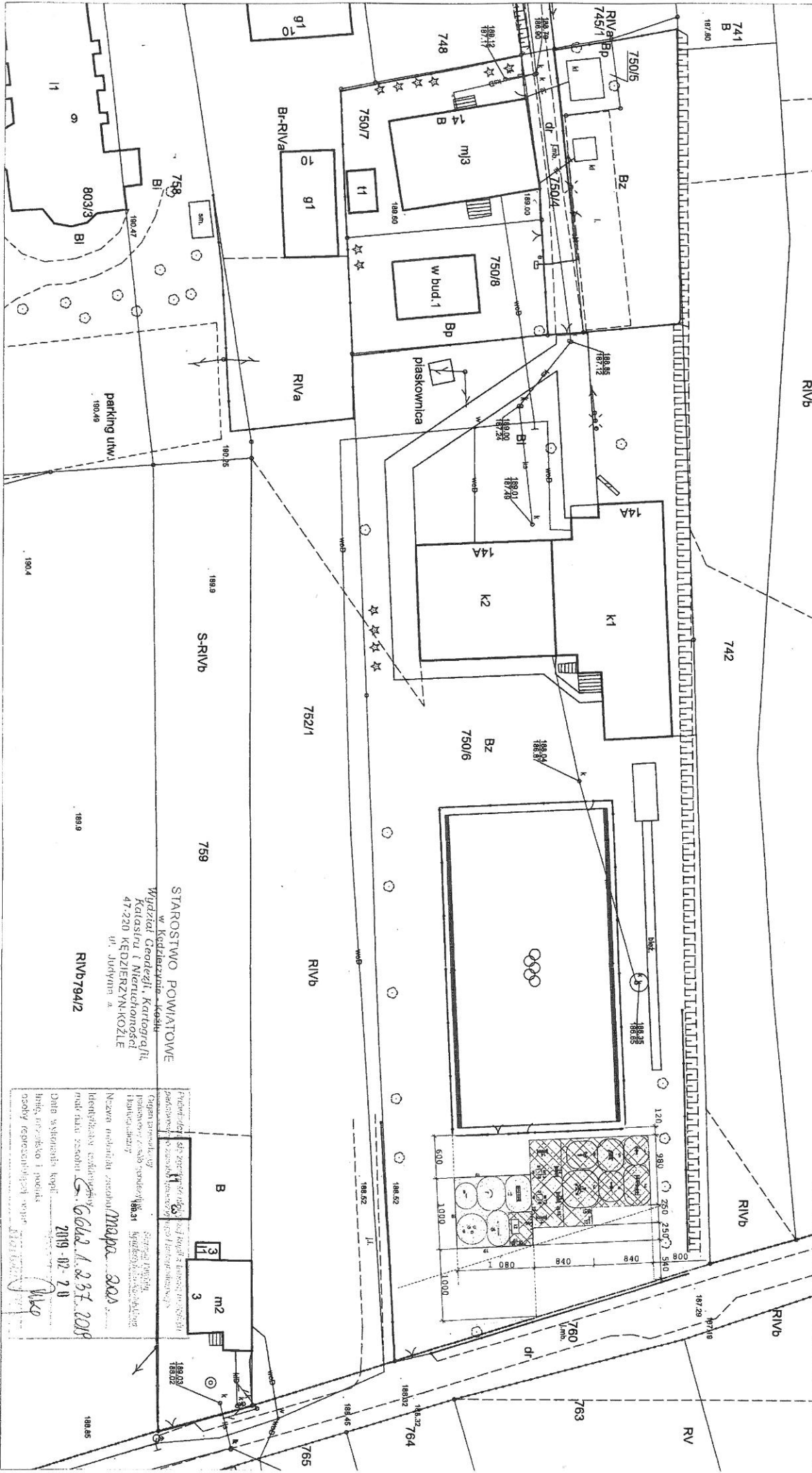
Godło mapy zas. ....  
 BR-RiVA

184.7  
 738/4 185.1  
 184.2

LEGENDA:

- 1. PROJEKTOWANA OTWARTA STREFA AKTYWNOŚCI
- GRANICA OPRACOWANIA

<b>dim</b>		Zakład Usług Inwestycyjnych DIM sp. z o.o. K-Kozle, ul. Limanowskiego 1 tel. 4924800	
Branża	Architektura	Stadium	PB
Investor	Gmina Renska Wieś ul. Pawłowicka 1, 47-208 Renska Wieś		
Temat	Budowa Otwartej Strefy Aktywności w Pokrzywnicy		
Adres	Pokrzywnica ul. Szkolna 4, dz. nr 750/8		
Temat rys. działości	Projekt zagospodarowania 1/22 lutego 2019 Skala 1:500		
Autor	Urządza Jahn upr.nr530/10p	Rys. nr	



STAROSTWO POWIATOWE  
 w Kędzierzynie-Koźle  
 Wydział Geodezji, Kartografii  
 Katastru i Niwatachomosci  
 47-220 KĘDZIERZYN-KOZLE  
 ul. Sudejima 2  
 RIVb794/2

Projektant: ...  
 Opracowanie: ...  
 Nowa oznaczenia znaków: Mapa 200  
 Data wykonania kopii: 2019-07-20  
 Inne rysunki i plany: ...  
 osoby odpowiedzialnej: ...