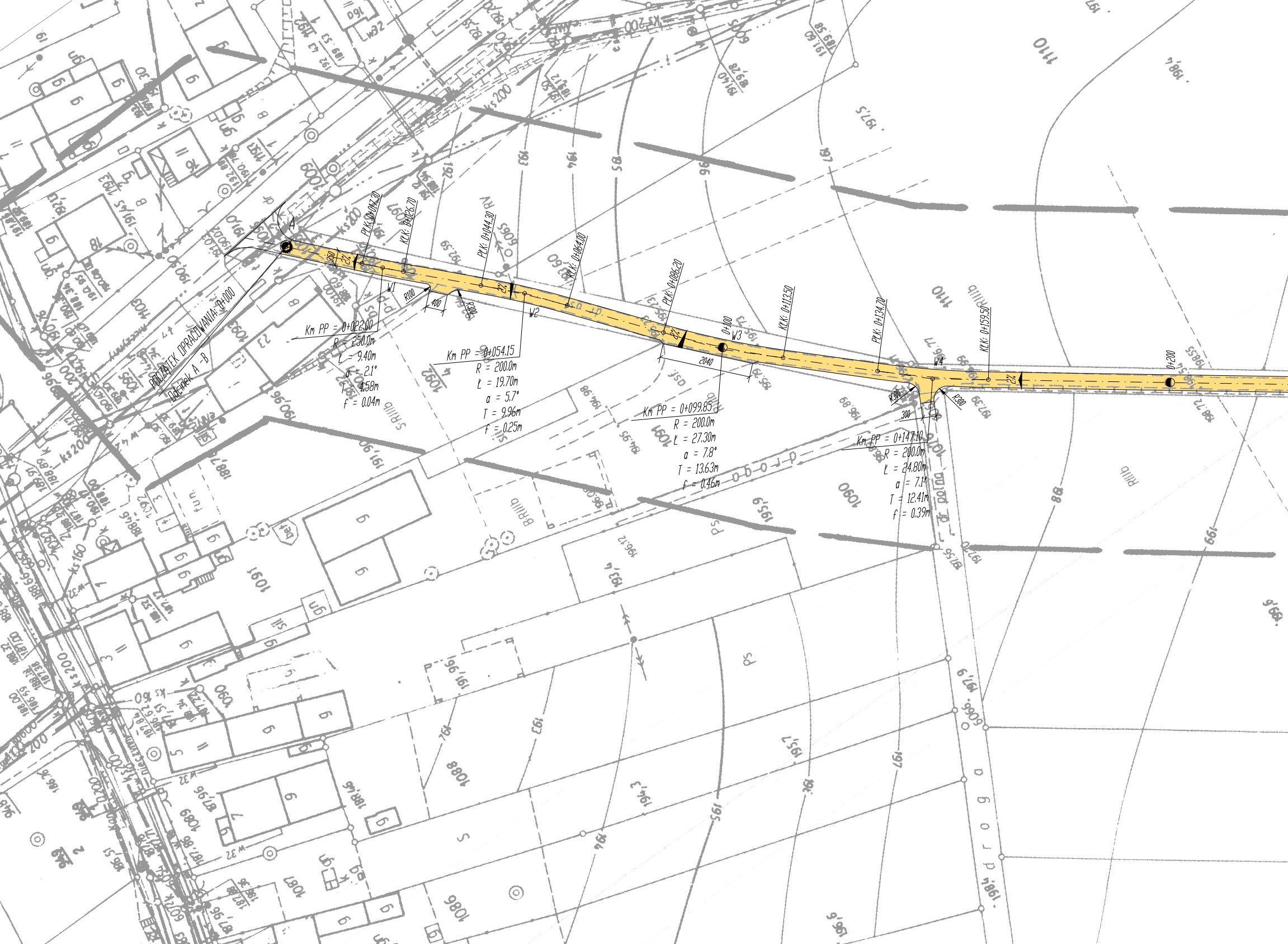
POCZĄTEK OPRACOWANIA: 0+000
Odcinek A -B
A
PŁK: 0+017.30
KŁK: 0+026.70
PŁK: 0+044.30
KŁK: 0+064.00
PŁK: 0+086.20
0+100
KŁK: 0+113.50
PŁK: 0+134.70
KŁK: 0+159.50
0+200
W1
W2
W3
W4
350
2%
400
R100
R300
2040
300
Km PP = 0+022.00
R = 250.0m
Ł = 9.40m
α = 2.1°
T = 4.58m
f = 0.04m
Km PP = 0+054.15
R = 200.0m
Ł = 19.70m
α = 5.7°
T = 9.96m
f = 0.25m
Km PP = 0+099.85
R = 200.0m
Ł = 27.30m
α = 7.8°
T = 13.63m
f = 0.46m
Km PP = 0+147.10
R = 200.0m
Ł = 24.80m
α = 7.1°
T = 12.41m
f = 0.39m

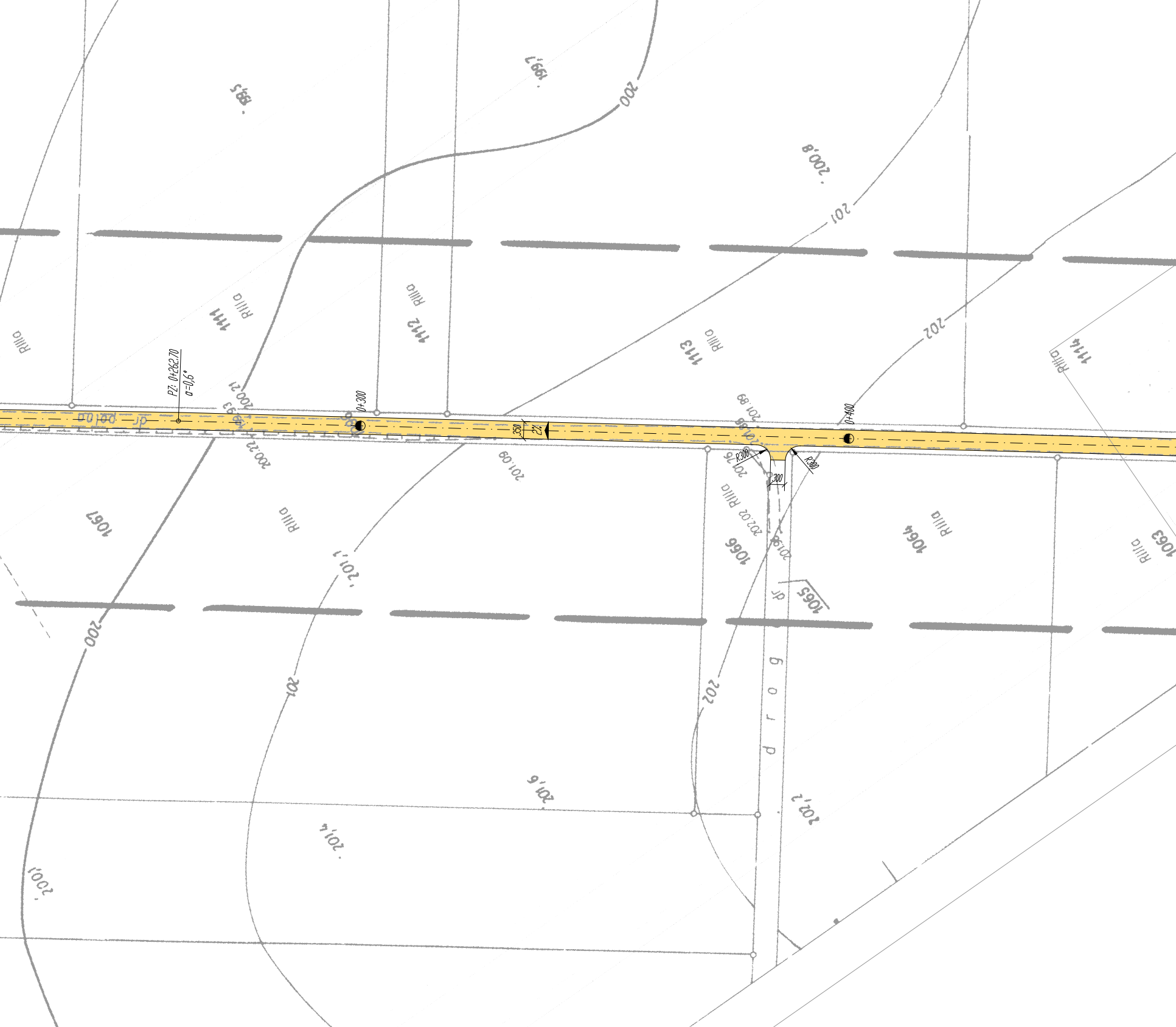
PZ: 0+262.70
α=0,6°
0+300
0+400
350
2%
R300
R300
300
dr polna
droga
dr
1111
1112
1113
1114
1063
1064
1065
1066
1067
RIIIa
199,5
199,7
200
200,8
201
202
200,21
199,93
200,22
201,09
201,89
201,88
201,76
202,02
201,1
201,4
201,6
202,2
200,1

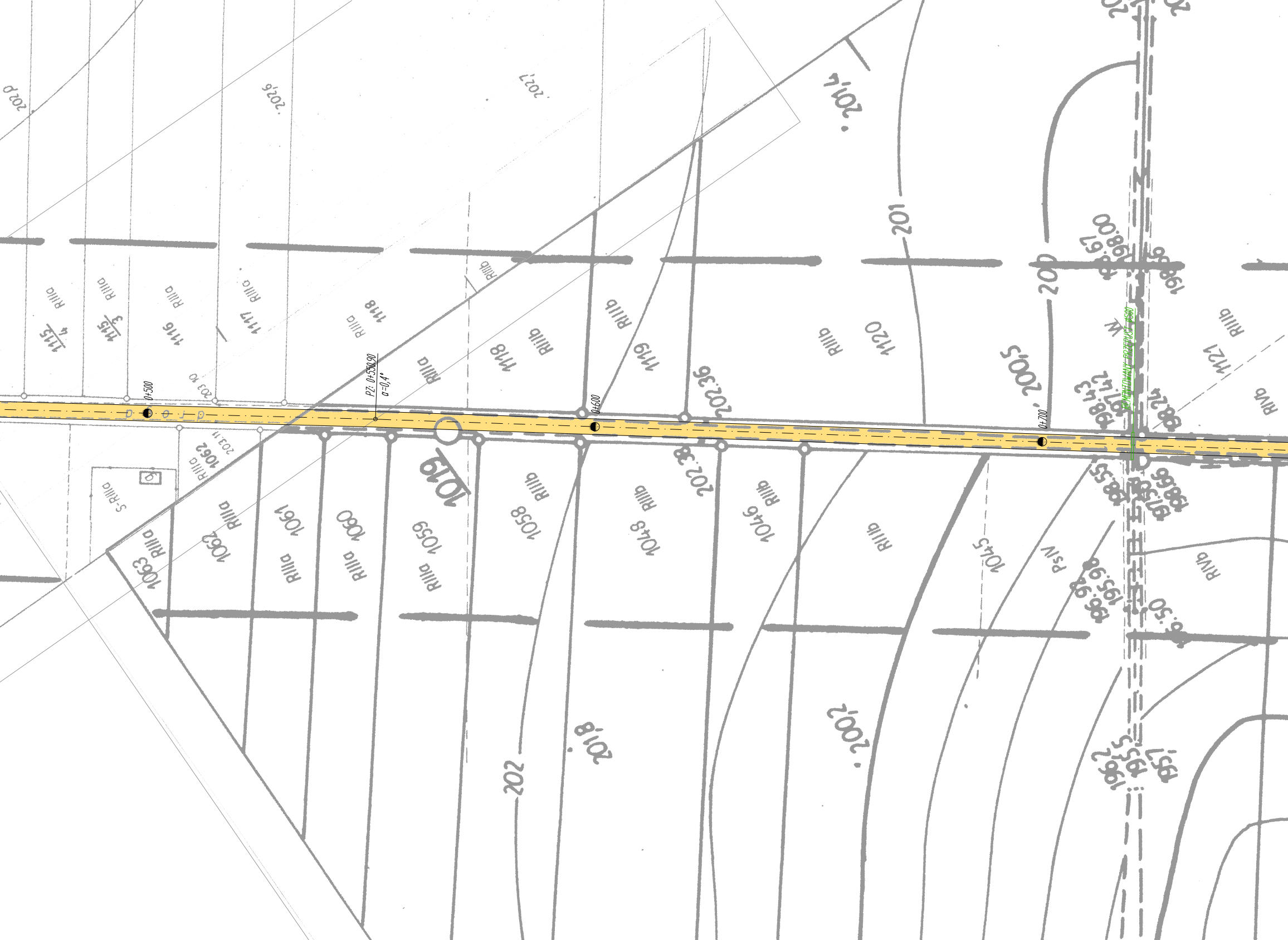
0+500
PZ: 0+550,90
α=0,4°
0+600
0+700
REMONTOWANY PRZEPUST Ø500
1019
1058
1059
1060
1061
1062
1063
1045
1046
1048
1116
1117
1118
1119
1120
1121
RIIIa
RIIIb
RIVb
PsIV
S-RIIIa
W
200
201
202
200,5
200,2
201,4
201,8
202,36
202,38
202,6
202,7

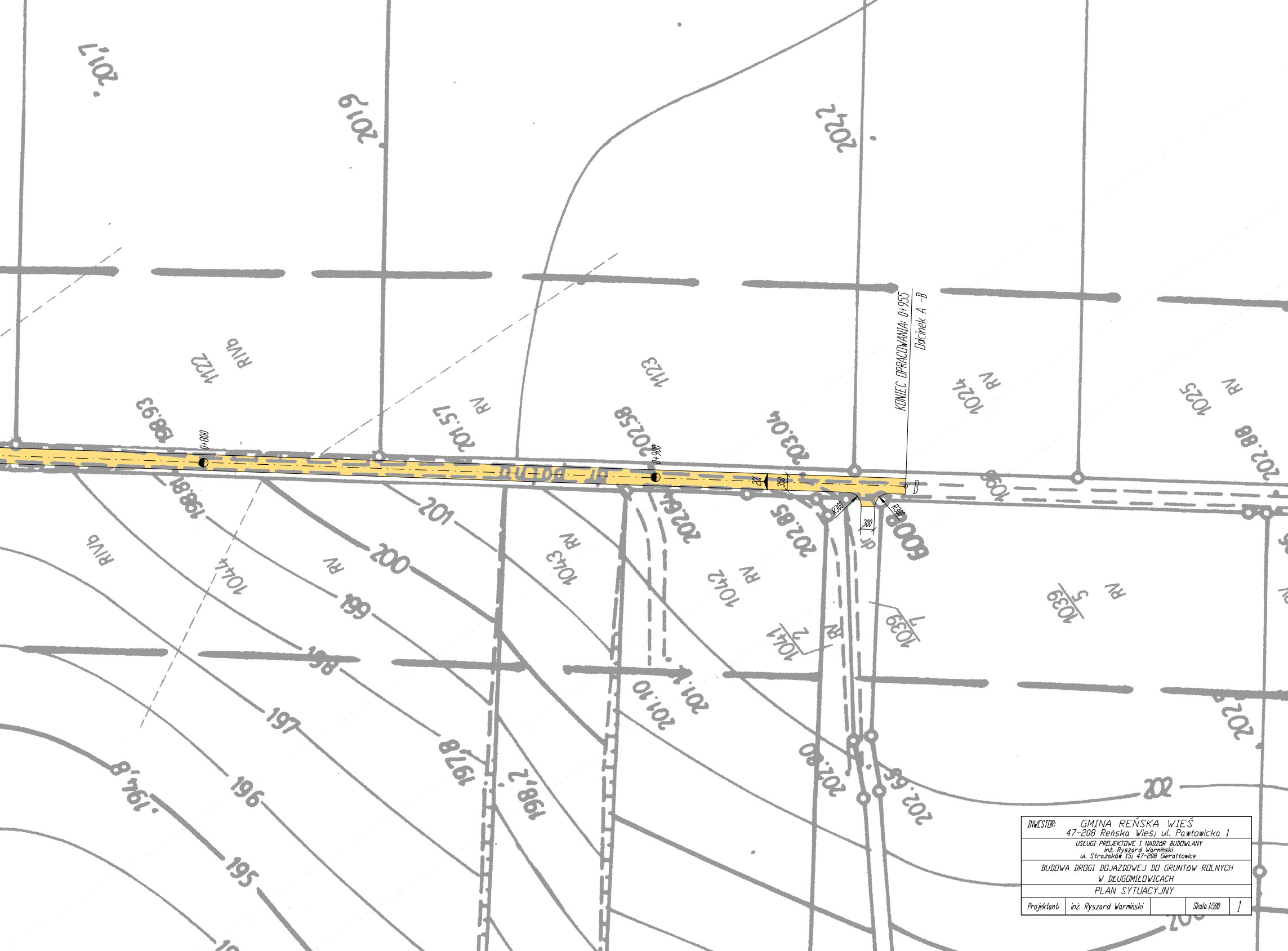
0+800
0+900
KONIEC OPRACOWANIA: 0+955
Odcinek A - B
B
2%
350
R300
R300
300
1122
RIVb
1123
1024
RV
1025
RV
1044
1043
1042
1041/2
1039/5
1039/1
RV
RIVb
201.7
201.9
202.2
198.93
201.57
202.58
203.04
202.88
198.81
202.61
202.85
201.10
201.10
201.00
202.63
197.8
198.2
194.8
201
200
199
198
197
196
195
202

INWESTOR: GMINA REŃSKA WIEŚ
47-208 Reńska Wieś; ul. Pawłowicka 1

USŁUGI PROJEKTOWE I NADZóR BUDOWLANY
inż. Ryszard Warmiński
ul. Strażaków 15; 47-208 Gierałtowice

BUDOWA DROGI DOJAZDOWEJ DO GRUNTóW ROLNYCH
W DŁUGOMIŁOWICACH

PLAN SYTUACYJNY

Projektant:	inż. Ryszard Warmiński		Skala 1:500	1