












INWESTOR: GMINA RENSKA WIEŚ  
 47-208 RENSKA WIEŚ UL. POWIŃCZAKA 1  
 DZIAŁKA PŁASZCZYZNA I WŁADZA BUDOWLANA  
 UL. SWIĘTOJANA 15, 47-208 KOMORNIKI  
 PRZEBUDOWA UL. HARCERSKIEJ W KOMPONIE  
 PLAN DZIAKOWANIA  
 Autor: mgr inż. Ryszard Kucharski  
 Skala: 1:2000  
 1

**LEGENDA:**

			Symbolika oznakowania planowa
			profilowania oznakowania planowego
			profilowania oznakowania podziemnego