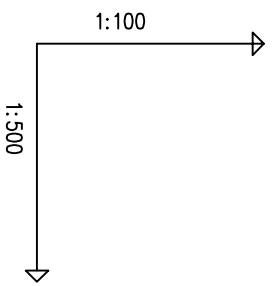


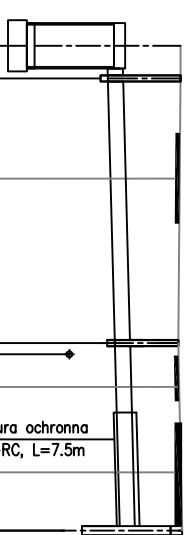
Projektowane zagospodarowanie terenu	Teren nieutwardzony	Ścieżka pieszo-rowerowa	Teren nieutwardzony	Ścieżka pieszo-rowerowa	Dr. asfalt.
Istniejące zagospodarowanie terenu	Teren nieutwardzony				Dr. asfalt.
Sposób wykonania robót ziemnych	Wykop otwarty - Mechanicznie oraz ręcznie, częściowo na odkład, częściowo z odwozem na odl. do 1km.				Metoda bezwykopowa - przewiert
Umocnienie ścian wykopu	Pełna obudowa ścian wykopu				-
Odwodnienie wykopu	Brak odwodnienia				-
Zasyпка	Podsyпка i obsyпка piaskiem - częściowa wymiana gruntu				-

Teren nieutwardzony	Dr. asfalt.
Teren nieutwardzony	Dr. asfalt.
Wykop otwarty - Mechanicznie oraz ręcznie, częściowo na odkład, częściowo z odwozem na odl. do 1km.	
Pełna obudowa ścian wykopu	
Brak odwodnienia	
Podsyпка i obsyпка piaskiem - częściowa wymiana gruntu	



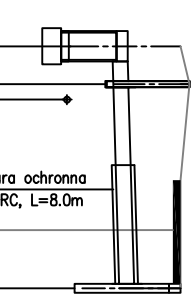
POZIOM PORÓWNAWCZY	160.00 m n.p.m.	
PROJ. RZĘDNA TERENU	173.43	173.43
RZĘDNA TERENU ISTN.	173.43	173.43
RZĘDNA DNA KANAŁU	171.43	172.45
ZAGŁĘBIENIE DNA KANAŁU	2.00	0.98
SPADKI, DŁUGOŚCI	0.5%	32.0m
ŚREDNICA, MATERIAŁ	Ø 200 PVC SN8 L=32.0m	
ODLEGŁOŚCI	0.0	2.0
	2.0	17.5
	19.5	12.5
	32.0	

ZB2 D3.1 Wu-13 D3.2



POZIOM PORÓWNAWCZY	160.00 m n.p.m.	
PROJ. RZĘDNA TERENU	173.43	173.43
RZĘDNA TERENU ISTN.	173.43	173.43
RZĘDNA DNA KANAŁU	171.80	172.52
ZAGŁĘBIENIE DNA KANAŁU	1.63	0.91
SPADKI, DŁUGOŚCI	0.5%	21.0
ŚREDNICA, MATERIAŁ	Ø 200 PVC SN8 L=21.0	
ODLEGŁOŚCI	0.0	2.5
	2.5	13.5
	21.0	

ZB3 D4.1 Wu14



**PIWIS**

**ZAKŁAD PROJEKTOWANIA I WYKONAWSTWA**

tel./fax. (077)4546533 e-mail: piwis@ntk.pl

Tytuł projektu	TERENY INWESTYCYJNE W OBRĘBIE AKWENU DEBOWA	Stadium P.B./P.W.	
Objekt	KANALIZACJA DESZCZOWA		
Adres	OBREB DEBOWA, OBREB REŃSKA WIEŚ, GMINA REŃSKA WIEŚ	Branda Sanitarna	Data
Nazwa rysunku	PROFIL PODKUZNY KANALIZACJI DESZCZOWEJ		03.2016
Funkcja	ZESPÓŁ PROJEKTOWY	nr upr.	Podpis
Projektant	inż. Zdzisław Czuczora	6/89/0p	
Operant	mgr inż. Wojciech Ppola	350/94/0p	
Sprawozd	mgr inż. Grzegorz Jurkiewicz	6/89/0p	
Kier. Pracowni	inż. Zdzisław Czuczora		
Investor	URZĄD GMINY REŃSKA WIEŚ ul. Powłocka 1 47 - 208 Reńska Wieś	Skala	Nr rysunku
		1:100/500	2