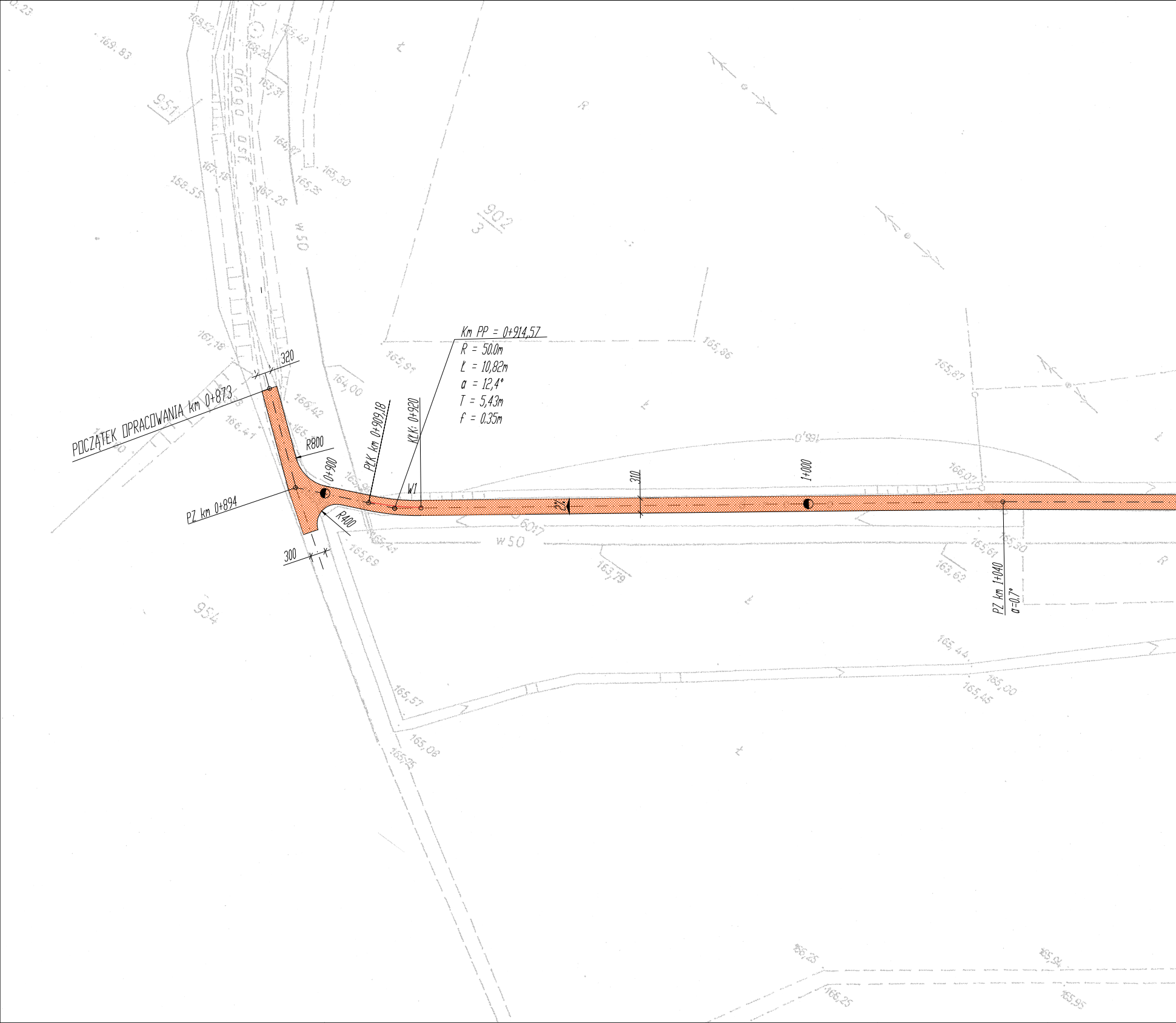
POCZĄTEK OPRACOWANIA km 0+873
320
R800
PZ km 0+894
0+900
R400
300
PŁK km 0+909,18
KŁK: 0+920
W1
Km PP = 0+914,57
R = 50.0m
Ł = 10,82m
a = 12,4°
T = 5,43m
f = 0.35m
310
1+000
PZ km 1+040
a=0,7°
droga ...
902
3
951
954
W50
W50
R
R

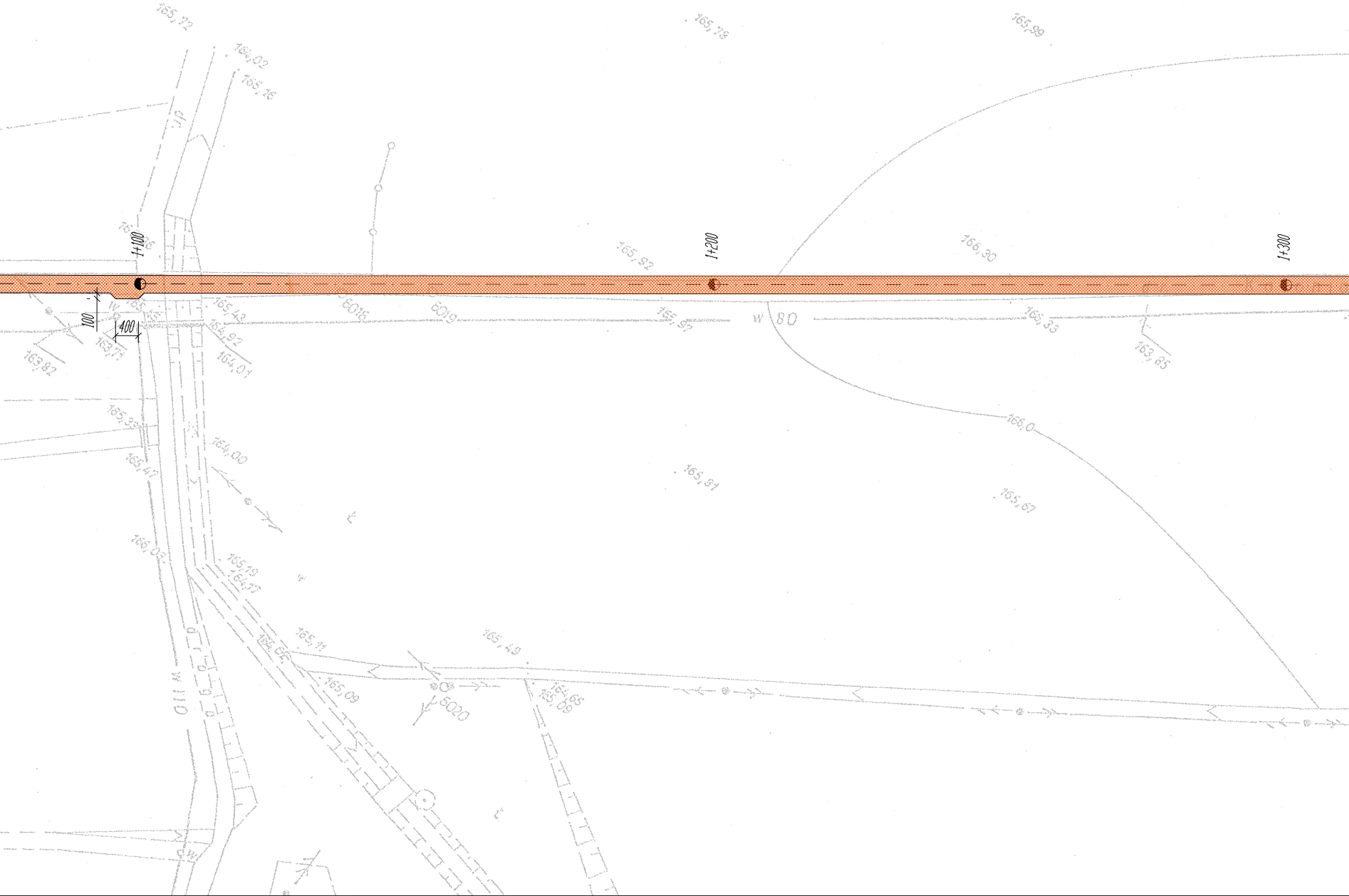
1+100
1+200
1+300
100
400
165,72
165,16
165,92
165,78
165,99
166,30
165,43
165,92
164,01
163,82
165,33
164,00
165,41
165,97
165,33
163,85
166,0
165,81
165,67
165,19
165,11
165,49
165,09
W 80

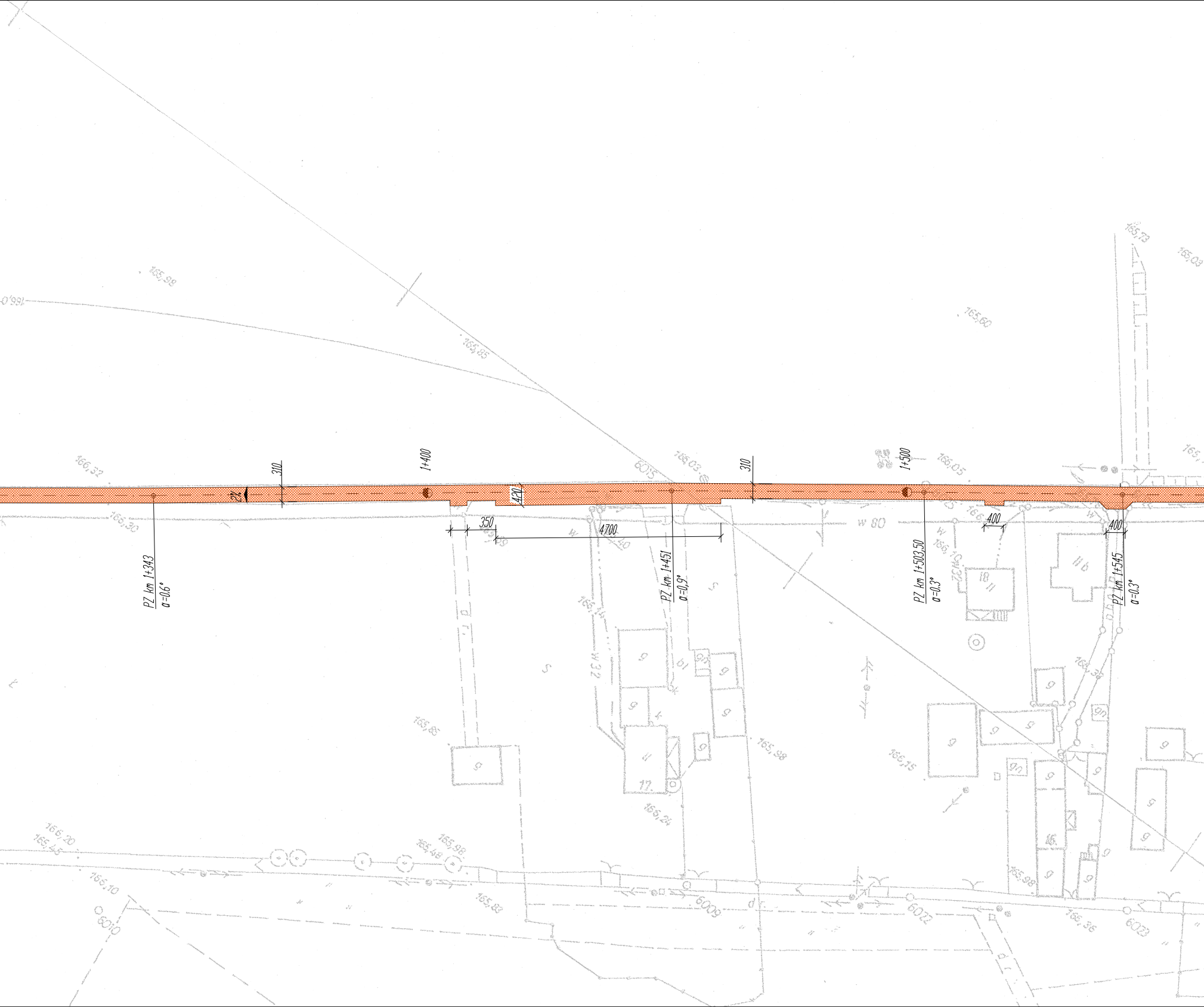
310
1+400
2%
420
310
1+500
350
4700
400
400
PZ km 1+343
a=0.6°
PZ km 1+451
a=0,9°
PZ km 1+503,50
a=0.3°
PZ km 1+545
a=0.3°
165,98
165,85
165,60
165,73
165,03
166,32
165,30
165,03
166,05
w 80
w 32
165,8
165,98
165,15
165,24
166,20
165,45
166,10
165,98
165,83
6010
6009
6022
6023
6015
165,98
166,36

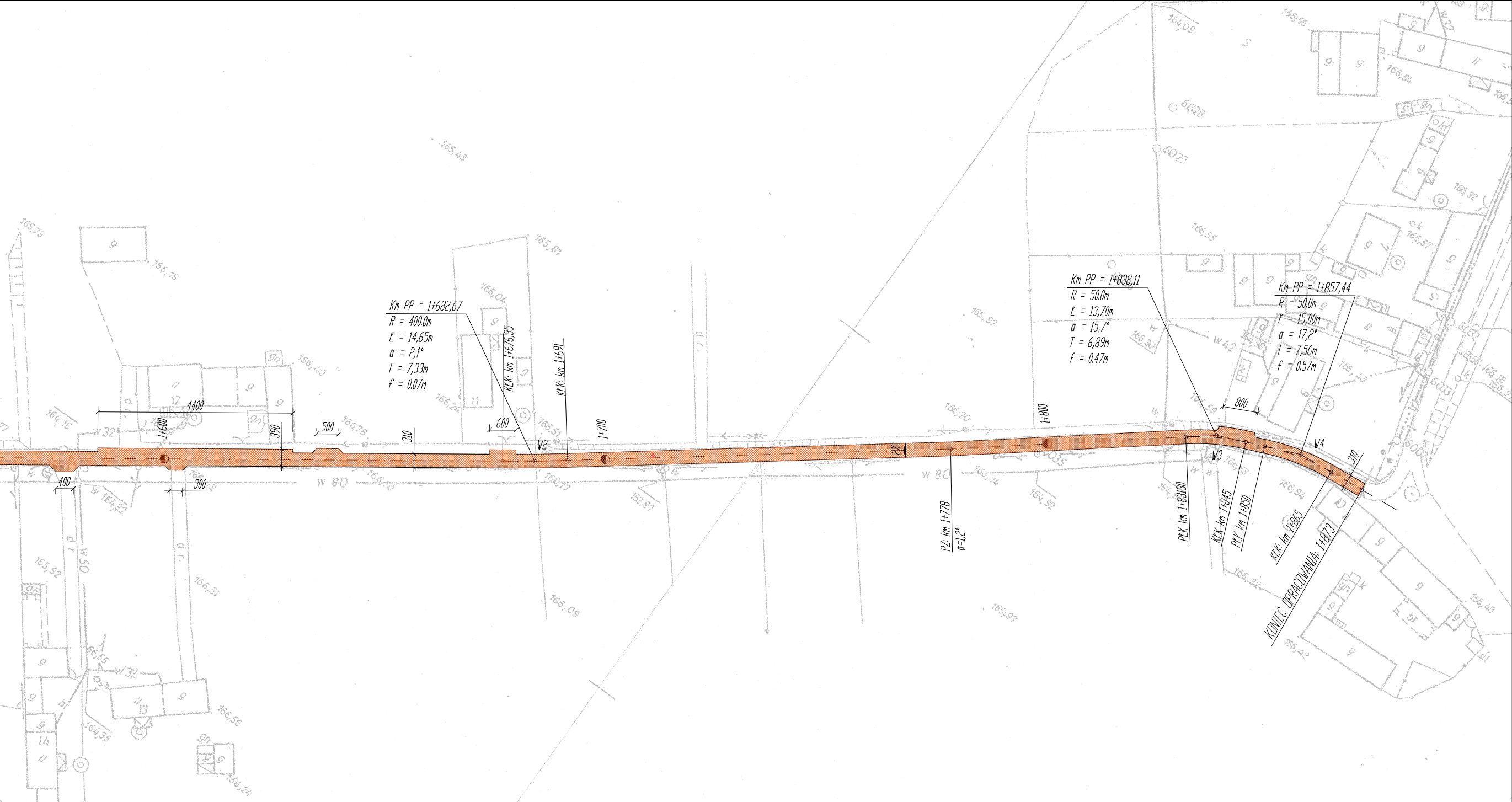
Km PP = 1+682,67
R = 400.0m
Ł = 14,65m
α = 2,1°
T = 7,33m
f = 0.07m
KŁK: km 1+676,35
KŁK: km 1+691
4400
390
500
310
600
1+600
400
300
W2
1+700
2%
1+800
PZ: km 1+778
α=1,2°
Km PP = 1+838,11
R = 50.0m
Ł = 13,70m
α = 15,7°
T = 6,89m
f = 0.47m
Km PP = 1+857,44
R = 50.0m
Ł = 15,00m
α = 17,2°
T = 7,56m
f = 0.57m
800
W3
W4
310
PŁK km 1+83130
KŁK km 1+845
PŁK km 1+850
KŁK: km 1+865
KONIEC OPRACOWANIA: 1+873

INWESTOR: GMINA REŃSKA WIEŚ
47-208 Reńska Wieś; ul. Pawłowicka 1

USŁUGI PROJEKTOWE I NADZóR BUDOWLANY
inż. Ryszard Warmiński
ul. Strażaków 15; 47-208 Gierałtowice

PRZEBUDOWA - ODBUDOWA DROGI GMINNEJ NR107626 O - UL. KOLONIA
W MECHNICY od km 0+873 do km 1+873 powódz 18-22 maj 2010r.

PLAN SYTUACYJNY

Autor	inż. Ryszard Warmiński		Skala 1:500	1