
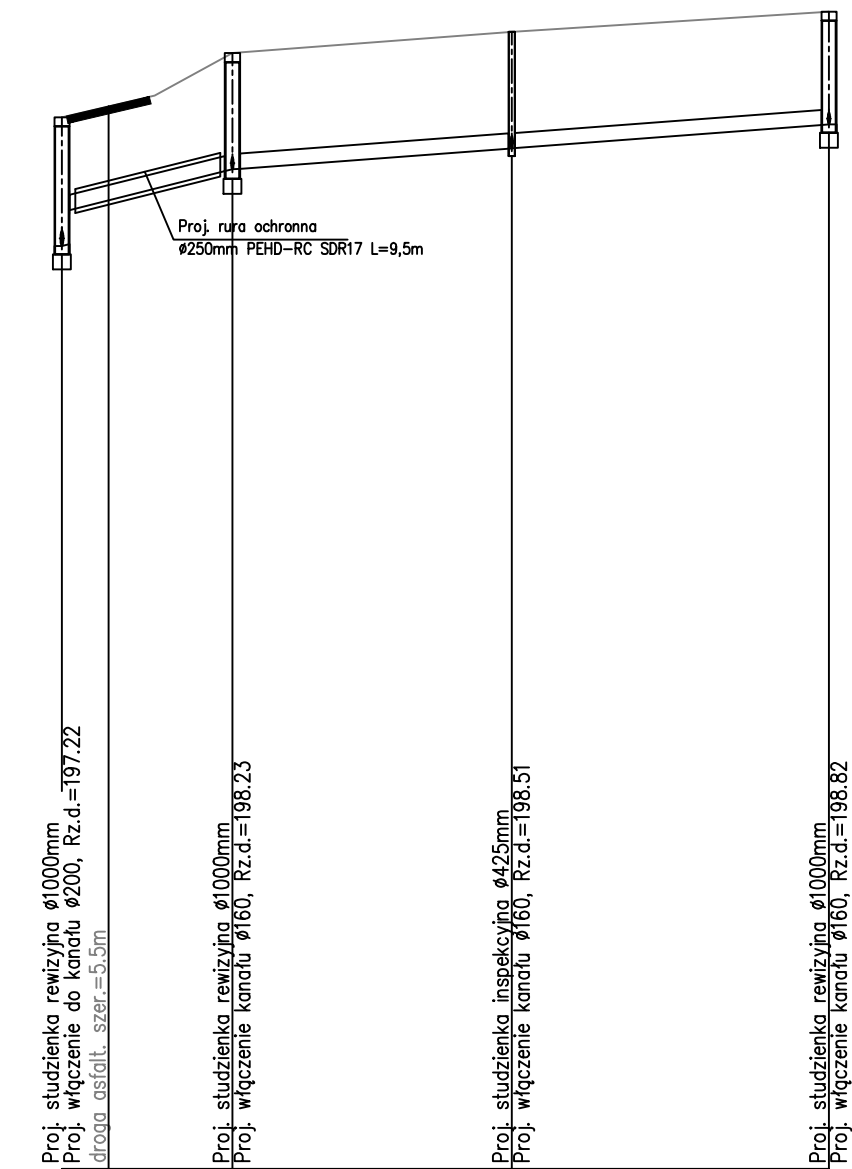
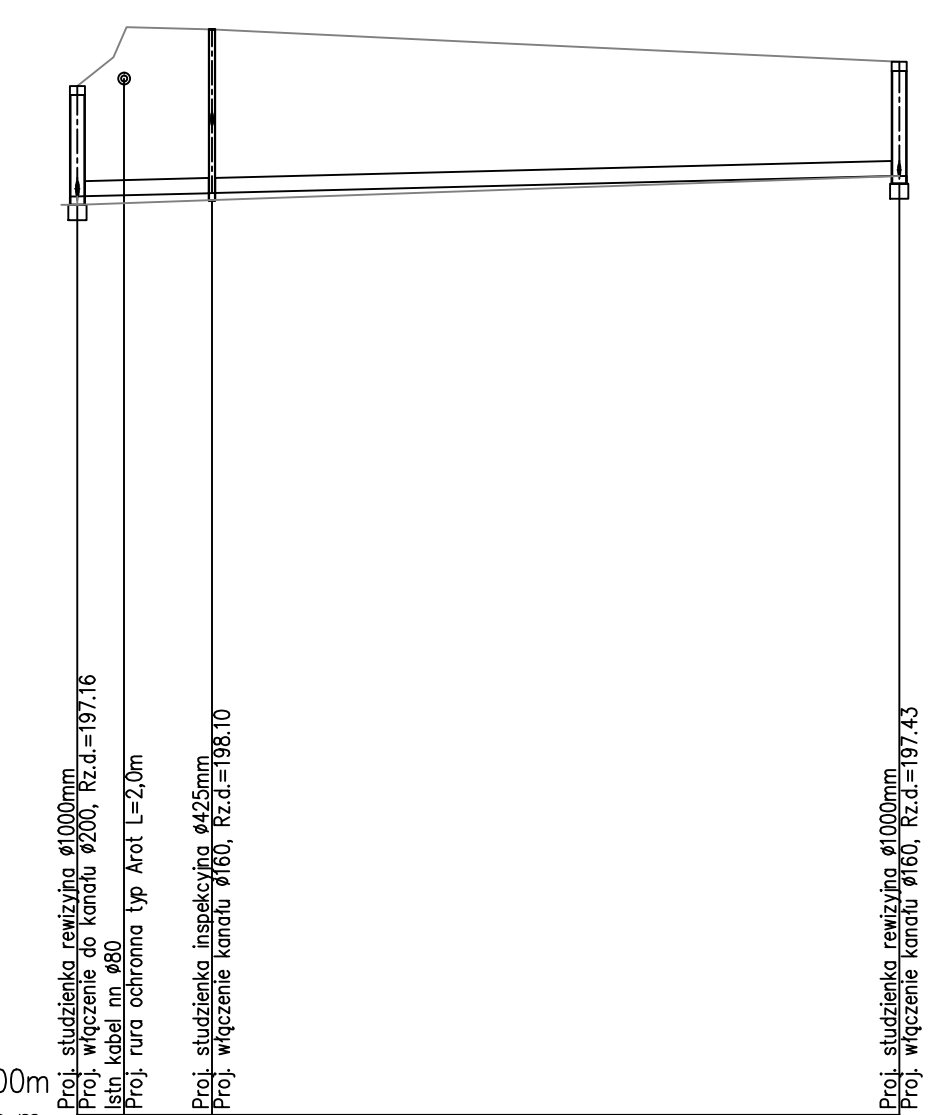
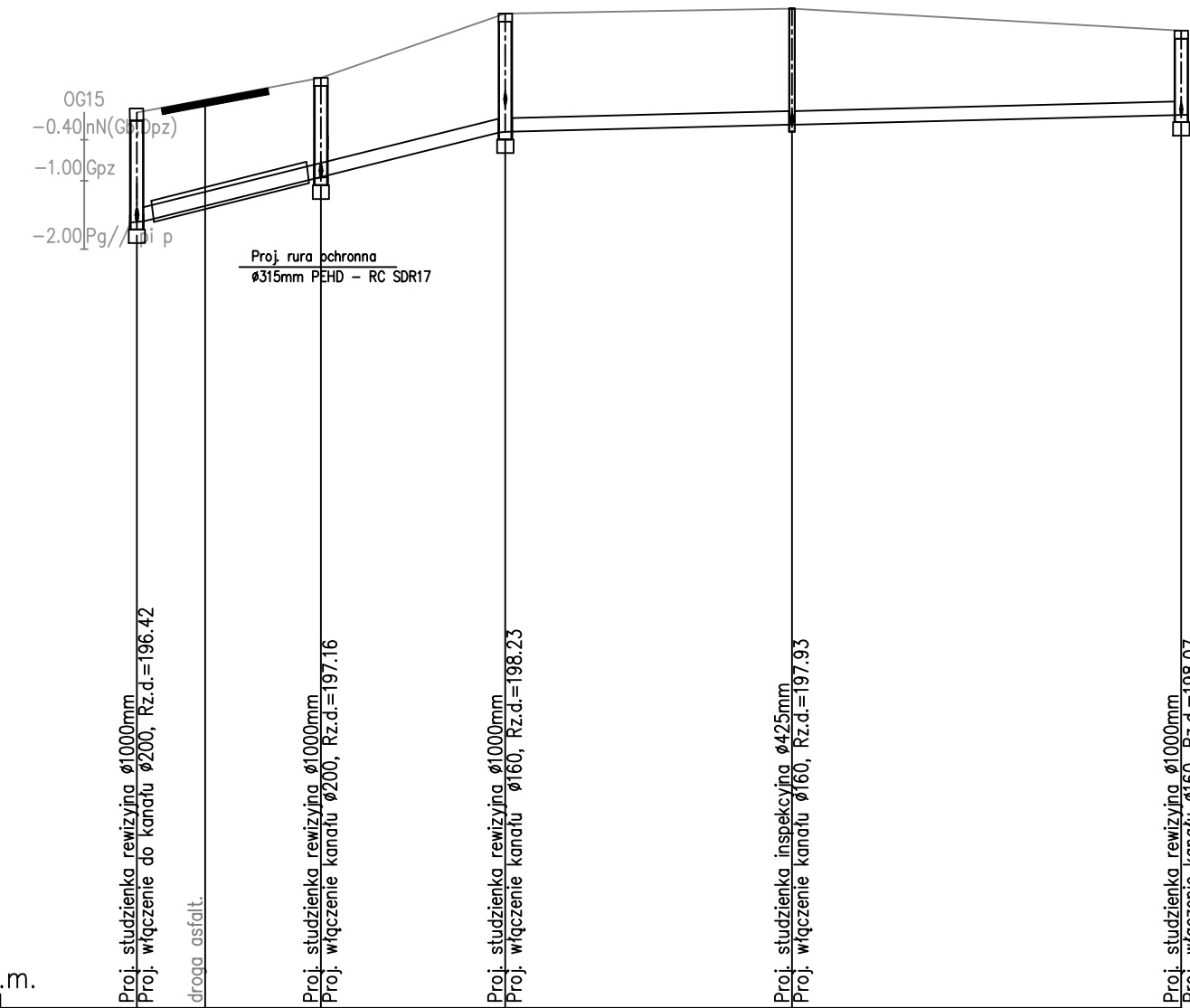


Istniejące zagospodarowanie terenu	Droga asfaltowa	Kostka bruk.	Teren Nieutwardzony	Kostka bruk.	Teren Nieutwardzony	Droga asfaltowa	Teren Nieutwardzony
Sposób wykonania robót ziemnych	Przewiert		Mechan. i ręcznie cz. z odwozem urobku		Przewiert		Mechan. i ręcznie - cz. na odkład, cz. z odwozem urobku
Odwodnienie wykopu	-		Brak odwodnienia		-		Brak odwodnienia
Zasyпка	-		Podsypka i obsypka piaskiem - częściowa wymiana gruntu		-		Podsypka i obsypka piaskiem - częściowa wymiana gruntu



OZNACZENIE PROFILU:
POZIOM PORÓWNAWCZY 185.00m n.p.m.

RZĘDNA TERENU ISTN.	198.11	198.51	198.62	199.56	199.63	199.94
RZĘDNA DNA KANAŁU	1.60	1.57	1.50	1.76	1.51	1.50
ZAGŁĘBIENIE DNA KANAŁU	1.60	1.57	1.50	1.76	1.51	1.50
SPADKI, DŁUGOŚCI	4.6%	27.0m	0.5%	49.5m		
ŚREDNICA, MATERIAŁ	ø200mm PVC Sn8 L=76.5m					
ODLEGŁOŚCI	0.0	13.5	13.5	27.0	21.0	28.5
HEKTOMETRY	S132	S139	S140	S141	S142	

Generator rysunkowy 7.35C (www.gpi-graf.com.pl)

Odgałęzienia boczne wraz
z przyłączami do kolektora
grawitacyjnego KG2.2
S132 - S142
S139 - S144
S134 - S147
Przyłącza do S140 - S147

UWAGA:
W trakcie realizacji budowy kanalizacji
sanitarnej należy dokonać odkrytki w miejscu
istniejącego uzbrojenia (woda, kanalizacja
deszczowa, kable).

PIWIS ZAKŁAD PROJEKTOWANIA I WYKONAWSTWA tel./fax. (077)4546533 e-mail: piwis@mik.pl			
TYTUŁ PROJEKTU	PROJEKT BUDOWY KANALIZACJI SANITARNEJ W LEŻCACH	STADIUM	P.W.
OBIEKT	KANALIZACJA SANITARNA	BRANŻA	DATA
ADRES	OBIEKT LEŻCZE, GMINA REŃSKA WIEŚ	SANITARNA	12.2014
NAZWA RYSUNKU	Profile podłużne - kanalizacja grawitacyjna - zlewnia PS2	NR UPR.	PODPIS
FUNKCJA PROJEKTOWAL	ZESPÓŁ PROJEKTOWY mgr inż. Dariusz Czuczvara	6/89/Op	
OPRACOWAŁ	mgr inż. Michał Karpowicz		
SPRAWDZIŁ	mgr inż. Grażyna Jurowicz	350/94/Op	
KIER.PRACOWNI	mgr inż. Dariusz Czuczvara	6/89/Op	
INWESTOR	URZĄD GMINY REŃSKA WIEŚ ul. Pawłowicka 1 47 - 208 Reńska Wieś	SKALA	NR RYSUNKU
		1:100/500	2.11