

ARKUSZ 1

SW  
194,31  
192,66  
192,40

PZ1.40 - 90°  
Hm15+16,0

ZUD  
k 258/09

ø90mm PEHD SDR17  
i=0.2% L=42.0m

Proj. rura ochronna  
ø180mm PEHD-RC SDR17L=9.0m

PZ1.35 - 90°  
Hm13+57,0




OG1  
i=0.3%  
St 5  
Hm13+64,5

PZ1.37 - 4°  
Hm13+89,5

PZ1.38 - zmiana spadku  
Hm15+02,5

PZ1.39 - 90°  
Hm15+05,5

LEGENDA:

-  Proj. kanalizacja tłoczna
-  Proj. rury ochronne
-  Granice działek na których zrealizowana jest inwestycja

<b>R. PIWIS</b> ZAKŁAD PROJEKTOWANIA I WYKONAWSTWA tel./fax. (077)4546533 e-mail: piwis@mik.pl			
TYTUŁ PROJEKTU	PROJEKT KANALIZACJI SANITARNEJ W ŁĘZCACH	STADIUM	
OBIEKT	KANALIZACJA SANITARNA	P.W.	
ADRES	OBRĘB ŁĘZCE, GMINA RENSKA WIEŚ	BRANŻA	DATA
NAZWA RYSUNKU	Plan zagospodarowania terenu - Arkusz 1	SANITARNA	12/2014
FUNKCJA	ZESPÓŁ PROJEKTOWY	NR DOK.	PODPIŚCIE
PROJEKTOWAŁ	mgr inż. Zdzisław Czuczwała	6/89/Op	
DOPROJEKTOWAŁ	mgr inż. Michał Karpowicz		
SPRAWDZIŁ	mgr inż. Grażyna Jurowicz	350/94/Op	
KIER. PRACOWNI	mgr inż. Zdzisław Czuczwała	6/89/Op	
INWESTOR	URZĄD GMINY RENSKA WIEŚ ul. Pawłowicka 47 - 208 Renska Wieś	SKALA	NR RYSUNKU
		1:500	1/1