

GEODETA UPRAWNIONY  
Nr upr. 14309V zakresy 1,2,4  
Zbigniew Maciejewski  
47-220 KĘDZIERZYN-KOZŁE  
ul. Piłkarska 2A

Wykazane na niniejszej mapie granice nieruchomości zostały określone z wymaganą dokładnością pomiaru.

Niniejsza mapa została wykonana bez uwzględnienia obciążeń dot. służebności gruntowych.

proj. szafka zł.pomiar.-rozdz. ZK1e-1P-Sr  
montowana na słupie na wysokości 1,6m  
i zasil. kablem YKXS 4x35, l=9m

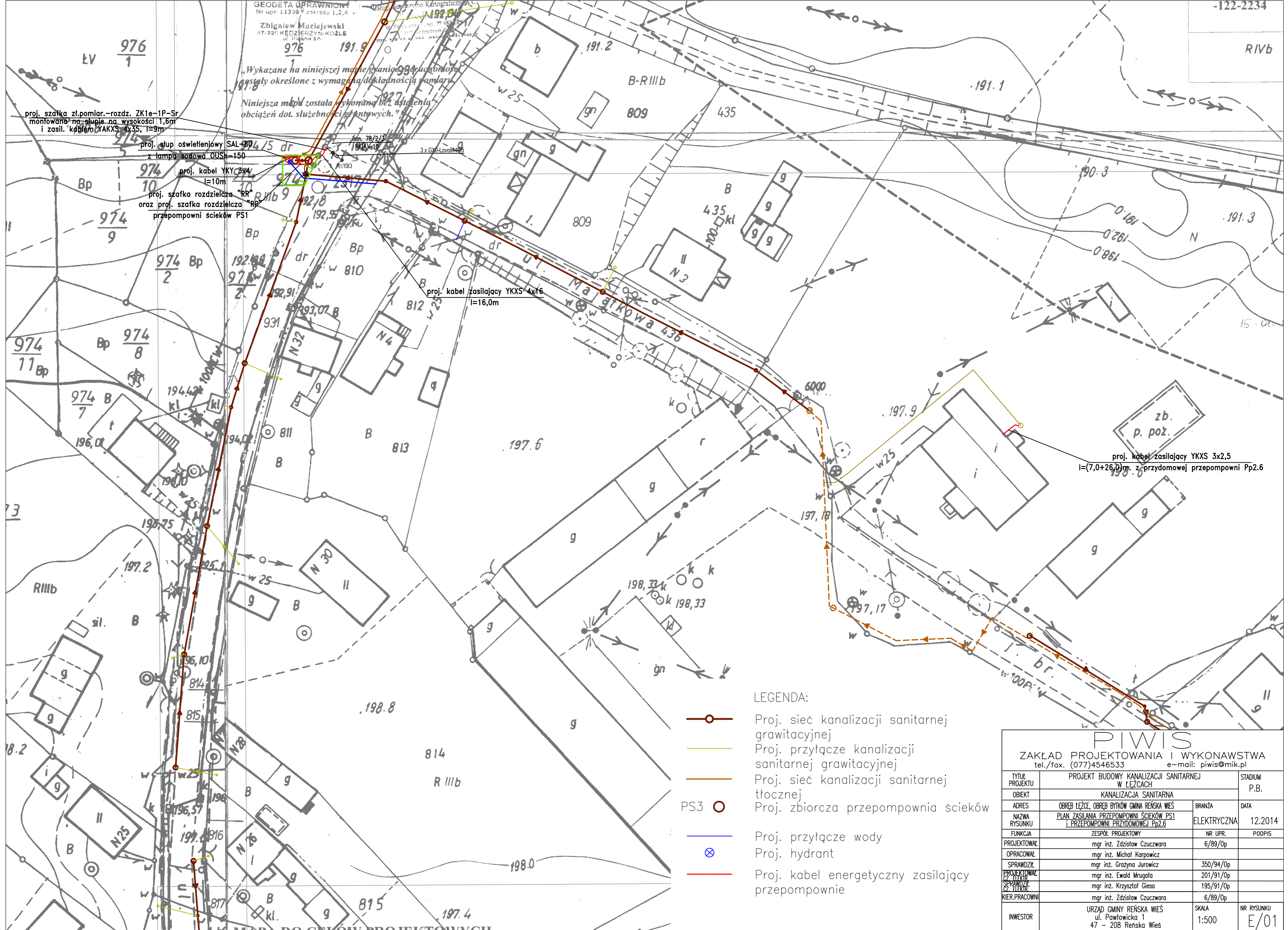
proj. słup oświetleniowy SAL-80  
z lampą sodową OUSH-150

proj. kabel YKY 3x4  
l=10m








proj. szafka rozdzielcza "RR"  
oraz proj. szafka rozdzielcza "RP"  
przepompowni ścieków PS1

proj. kabel zasilający YKXS 4x16  
l=16,0m

proj. kabel zasilający YKXS 3x2,5  
l=(7,0+26,0)m. z przydomowej przepompowni Pp2.6



LEGENDA:

-  Proj. sieć kanalizacji sanitarnej grawitacyjnej
-  Proj. przyłącze kanalizacji sanitarnej grawitacyjnej
-  Proj. sieć kanalizacji sanitarnej tłocznej
-  PS3 Proj. zbiorcza przepompownia ścieków
-  Proj. przyłącze wody
-  Proj. hydrant
-  Proj. kabel energetyczny zasilający przepompownie

PIWIS ZAKŁAD PROJEKTOWANIA I WYKONAWSTWA tel./fax. (077)4546533 e-mail: piwis@mik.pl			
TYTUŁ PROJEKTU	PROJEKT BUDOWY KANALIZACJI SANITARNEJ W LEŻCACH		STADIUM P.B.
OBIEKT	KANALIZACJA SANITARNA		DATA
ADRES	OBREB LEŻCZE, OBREB BYTKÓW GMINA REŃSKA WIEŚ	BRANŻA	12.2014
NAZWA RYSUNKU	PLAN ZASILANIA PRZEPOMPOWNI ŚCIEKÓW PS1 I PRZEPOMPOWNI PRZYDOMOWEJ Pp2.6	ELEKTRYCZNA	
FUNKCJA	ZESPÓŁ PROJEKTOWY	NR UPR.	PODPIS
PROJEKTOWAŁ	mgr inż. Zdzisław Czuczvara	6/89/Op	
OPRACOWAŁ	mgr inż. Michał Karpowicz		
SPRAWDZIŁ	mgr inż. Grazyna Jurowicz	350/94/Op	
PROJEKTOWAŁ CZ. ELEKTR.	mgr inż. Ewald Mrugała	201/91/Op	
SPRAWDZIŁ CZ. ELEKTR.	mgr inż. Krzysztof Gieso	195/91/Op	
KIER.PRACOWNI	mgr inż. Zdzisław Czuczvara	6/89/Op	
INWESTOR	URZĄD GMINY REŃSKA WIEŚ ul. Pawłowicka 1 47-208 Reńska Wieś	SKALA 1:500	NR RYSUNKU E/01