
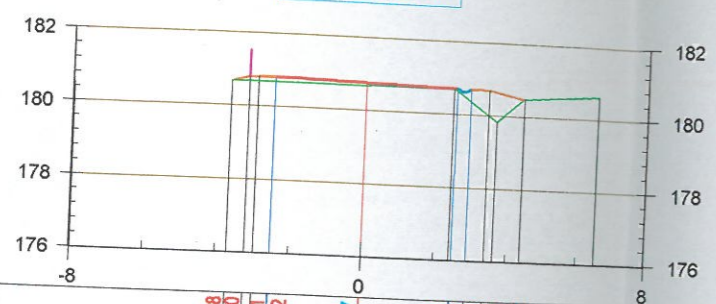


1 km 0+000.00
skrzyżowanie z ul. Ogrodową



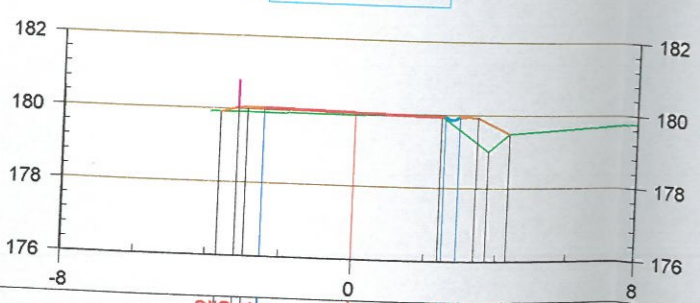
Rzędne projektowane:					
Rzędne istniejące:	181.73	181.77	181.64	181.67	181.58
Pochylenie:		1.82%		1.82%	
Odległość:		5.20		3.35	

2 km 0+020.00



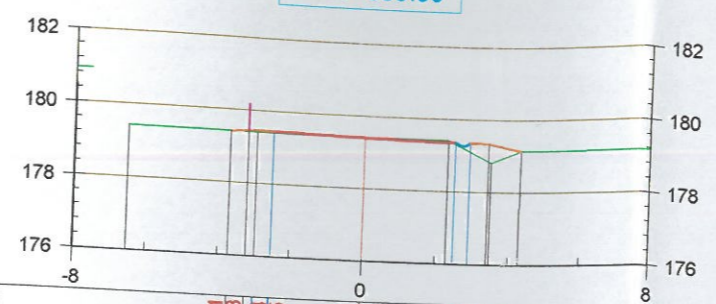
Rzędne projektowane:										
Rzędne istniejące:	180.68	180.68	180.80	180.81	180.82	180.70	180.77	180.72	180.72	180.63
Pochylenie:			2%		2%					
Odległość:	0.50	0.46		2.50	2.50	0.40	1.00			

3 km 0+041.50



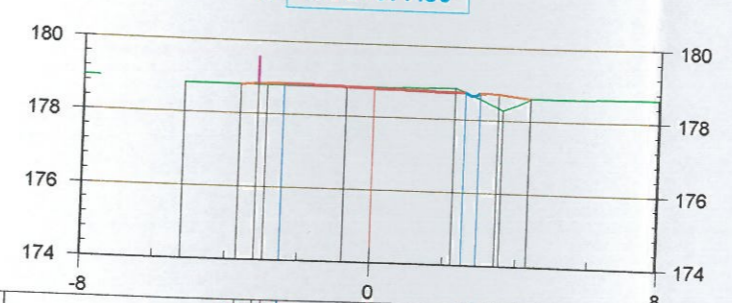
Rzędne projektowane:										
Rzędne istniejące:	179.92	179.92	180.05	180.06	180.07	179.96	180.02	179.97	179.97	179.50
Pochylenie:			2%		2%					
Odległość:	0.50	0.46		2.50	2.50	0.40	0.90			

4 km 0+059.90



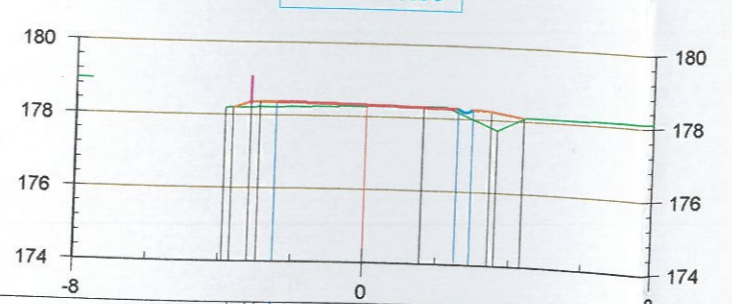
Rzędne projektowane:										
Rzędne istniejące:	179.41	179.41	179.43	179.44	179.45	179.40	179.40	179.35	179.35	179.14
Pochylenie:			2%		2%					
Odległość:	0.50	0.46		2.50	2.50	0.40	1.00			

5 km 0+077.30



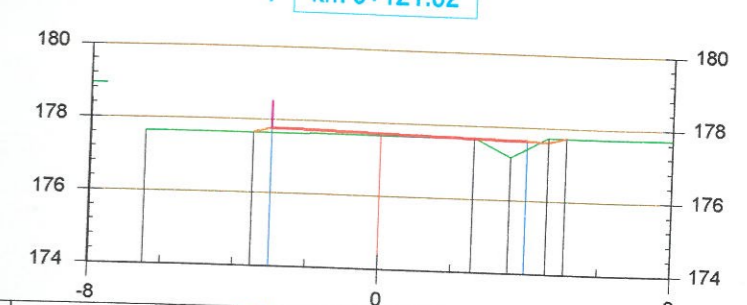
Rzędne projektowane:										
Rzędne istniejące:	178.81	178.81	178.87	178.88	178.89	178.83	178.84	178.79	178.78	178.66
Pochylenie:			2%		2%					
Odległość:	0.50	0.46		2.50	2.50	0.40	0.90			

6 km 0+095.30



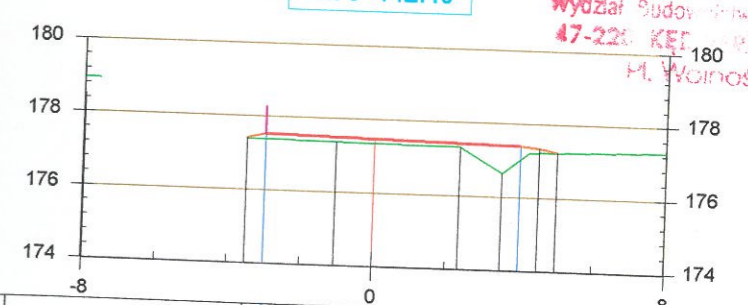
Rzędne projektowane:										
Rzędne istniejące:	178.19	178.20	178.34	178.37	178.32	178.31	178.28	178.28	178.20	178.08
Pochylenie:			2%		2%					
Odległość:	0.50	0.46		2.50	2.50	0.40	0.90			

7 km 0+121.02



Rzędne projektowane:										
Rzędne istniejące:	177.64	177.64	177.71	177.71	177.71	177.66	177.66	177.71	177.71	177.73
Pochylenie:			2%		2%					
Odległość:	0.50	3.00		4.00	0.55	0.50				

8 km 0+142.40



Rzędne projektowane:										
Rzędne istniejące:	177.40	177.40	177.54	177.54	177.48	177.40	177.38	177.38	177.24	177.24
Pochylenie:			2%		2%					
Odległość:	0.50	3.00		4.00	0.55	0.50				

STAROSTWO PO
w Kędzierzynie
Wydział Budowlany
47-224 KĘDZIERZYN-KOZŁE
Pl. Wolności

Inwestor: GMINA REŃSKA WIEŚ, UL. PAWŁOWICKA 1,
47-208 REŃSKA WIEŚ



USŁUGI PROJEKTOWE
mgr inż. Elżbieta Kurzewska
47-224 Kędzierzyn-Koźle, ul. Goździków 4
tel/fax 077 481 1262, email ekurzewska@op

**BUDOWA ODCINKA KANALIZACJI SANITARNEJ
DESZCZOWEJ I SIECI WODOCIĄGOWEJ WRAZ
PRZEBUDOWĄ DRÓG W REŃSKIEJ WSI
DROGA DZ. NR 946/19, 943 PRZEKROJE POPRZECZ**

Projektant	mgr inż. Elżbieta Kurzewska upr.104/91/OP	Skala 1 : 100	Rys
Opracował	mgr inż. Michał Kurzewski	Data XII 2012r	4

mgr inż. ELŻBIETA KURZEWSKA
Uprawnienia budowlane do projektowania
i kierowania robotami budowlanymi bez
ograniczeń w specjalności konstrukcyjno-
inżynierskiej w zakresie dróg i nawierzchni
lemnych oraz typowych mostów i przepustów
Nr ewidencyjny 104/91/OP