

Usługi Projektowe i Nadzór Budowlany
Ryszard Warmiński
ul. Strażaków 15, Gierałtowie
47-208 Reńska Wieś
NIP 749-125-36-93 tel./fax. (77) 4828180

PROJEKT ORGANIZACJI RUCHU NA CZAS ROBÓT

**PRZEBUDOWA DROGI GMINNEJ NR 107690 O -
TERENY INWESTYCYJNE W POCIĘKARBIU -
BYTKOWIE.**

INWESTOR:

GMINA REŃSKA WIEŚ
47-208 REŃSKA WIEŚ
UL. PAWŁOWICKA 1

Projektanci:

inż. Ryszard Warmiński

upr. nr 230/94/OP

Gierałtowie luty 2019 r.

CZEŚĆ OPISOWA

projektu oznakowania robót na czas przebudowy drogi gminnej nr 107690 O - tereny inwestycyjne w Pociękarbiu - Bytkowie.

1. Podstawa opracowania

- mapa sytuacyjno-wysokościowa
- rozporządzenie Ministrów Infrastruktury oraz Spraw Wewnętrznych i Administracji z dnia 31 lipca 2002r. w sprawie znaków i sygnałów na drogach,
- rozporządzenie Ministrów Infrastruktury z dnia 03 lipca 2003r. w sprawie szczegółowych warunków technicznych dla znaków i sygnałów drogowych oraz urządzeń bezpieczeństwa ruchu drogowego i warunki ich umieszczania na drogach.

2. Przedmiot opracowania

Przedmiotem opracowania jest projekt oznakowania robót na czas przebudowy drogi gminnej nr 107690 O - tereny inwestycyjne w Pociękarbiu - Bytkowie.

3. Stan istniejący

Istniejąca droga powiatowa nr 1410 O w obrębie skrzyżowania z przebudowywaną drogą posiada nawierzchnię bitumiczną o szerokości 5,50m oraz obustronne pobocza ziemne. W obrębie skrzyżowania nie ma żadnego oznakowania pionowego ani poziomego. Droga gminna nr 107689 O w obrębie skrzyżowania z drogą gminną nr 107690 O posiada nawierzchnię bitumiczną o szerokości 7,0m, ograniczoną krawężnikiem betonowym wystającym. Skrzyżowanie obu dróg oznakowane jest znakami pionowymi: A-6c, A-6b z tabliczką T-1 oraz A-7 zgodnie z planem sytuacyjnym rys. nr 2.

4. Projektowana organizacja ruchu

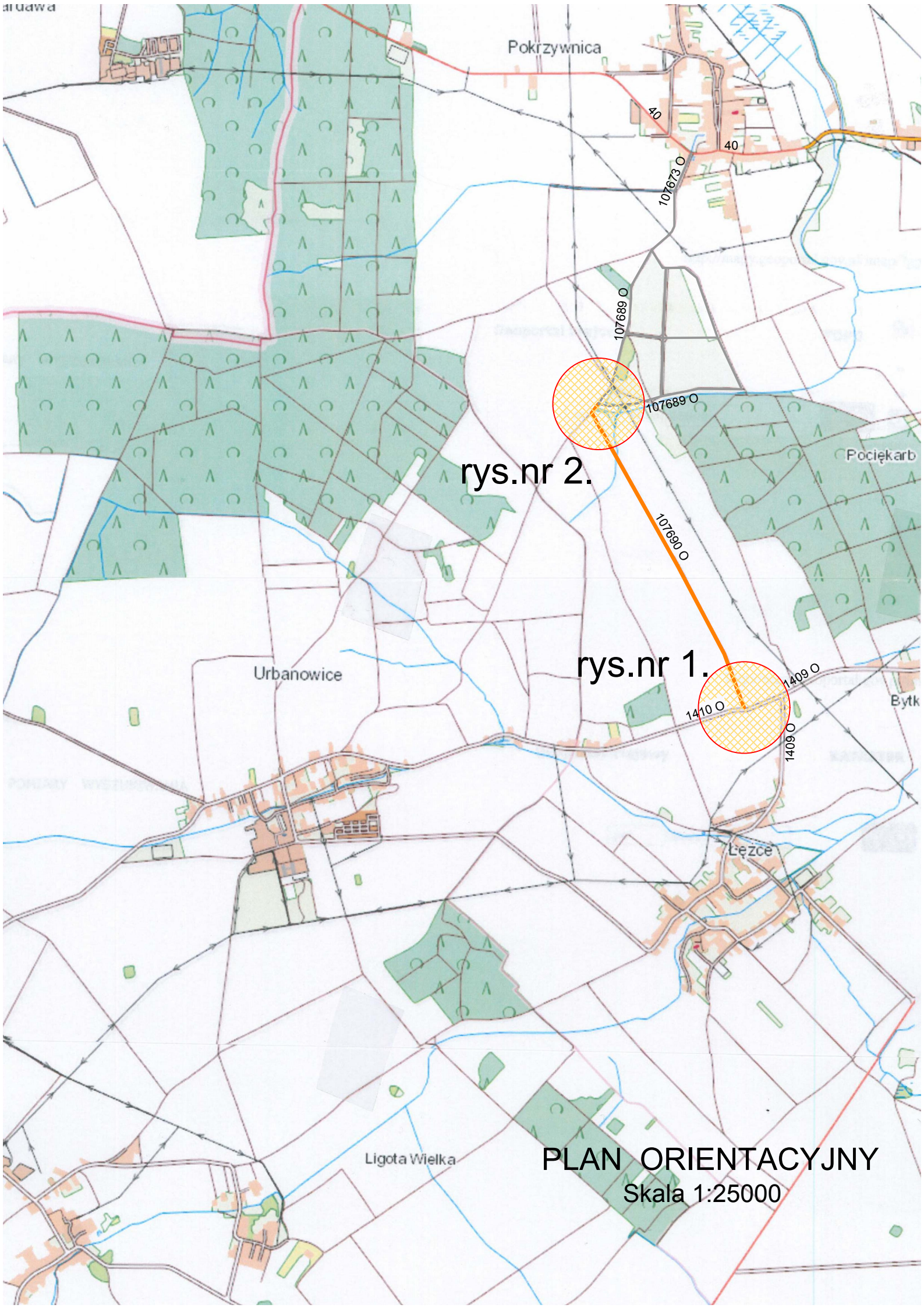
Na wjeździe z drogi powiatowej nr 1410 O w drogę gminną nr 107690 O, należy ustawić zaporę drogową pojedynczą szeroką U-20b a nad nią znak B-1 „zakaz ruchu w obu kierunkach”. Na drodze powiatowej po obu stronach wjazdu na drogę gminną ustawić znaki ostrzegawcze: A-14 „uwaga roboty drogowe” oraz odpowiednio A-12b „zweżenie jezdni-prawostronne”, A-12c „zweżenie jezdni-lewostronne”.

Na wjeździe z drogi gminnej nr 107689 O w drogę gminną nr 107690 O, należy ustawić zaporę drogową pojedynczą szeroką U-20b a nad nią znak B-1 „zakaz ruchu w obu kierunkach”. Na drodze gminnej nr 107689 O po obu stronach wjazdu na drogę gminną nr 107690 O ustawić znaki ostrzegawcze: A-14 „uwaga roboty drogowe” oraz odpowiednio A-12b „zweżenie jezdni-prawostronne”, A-12c „zweżenie jezdni-lewostronne”.

Projektowane oznakowanie pionowe przedstawiono na planie sytuacyjnym - rysunek nr 1 i nr 2.

5. Termin wprowadzenia zmian

Na czas wykonywania przebudowy drogi tj. do końca grudnia 2019 r.



Pokrzywnica

40

40

107673 O

107689 O

107689 O

rys.nr 2.

Pociękarb

107690 O

Urbanowice

rys.nr 1.

1410 O

1409 O

Bytk





1409 O

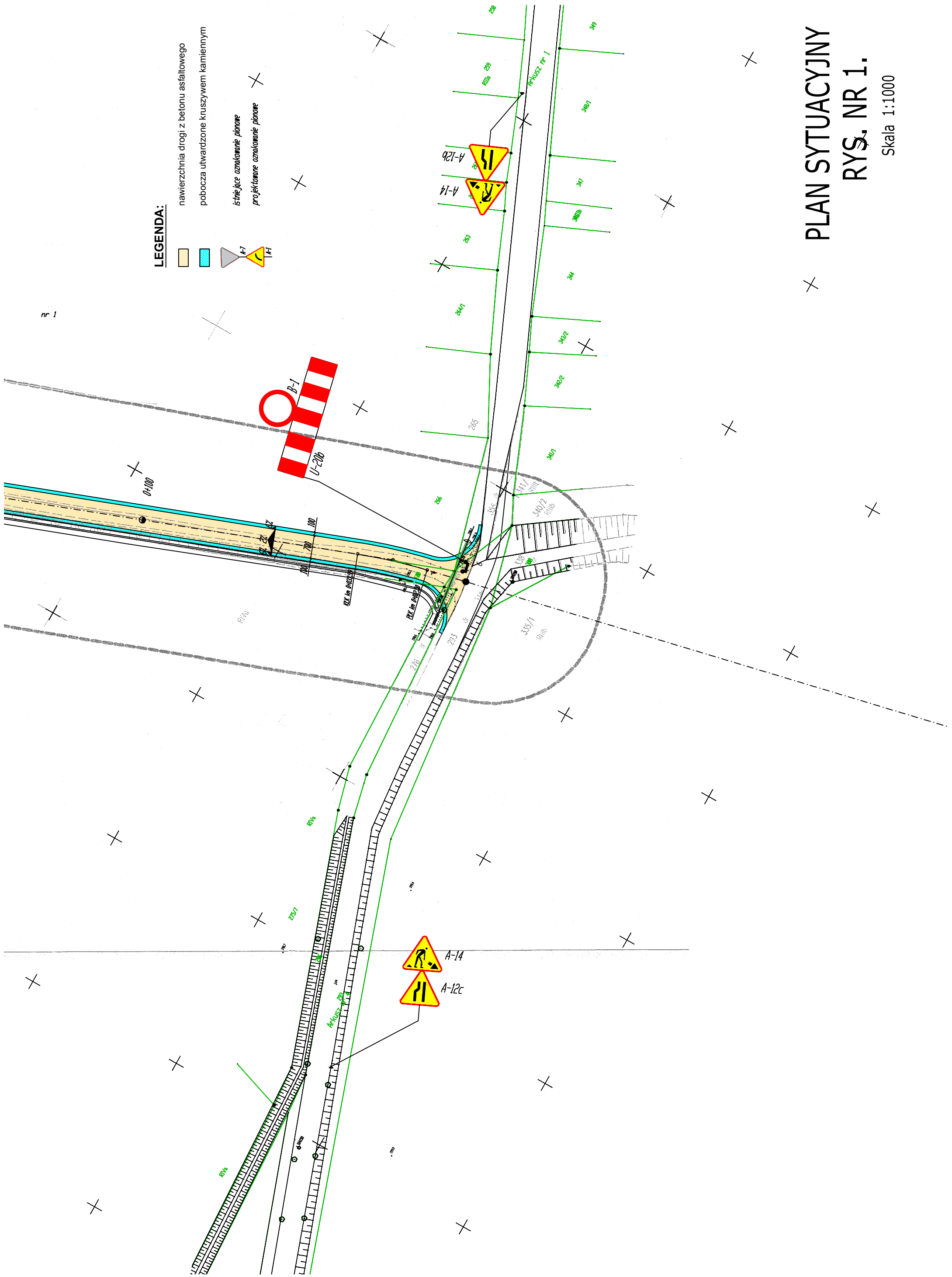
Lęzce

Ligota Wielka

PLAN ORIENTACYJNY
Skala 1:25000

LEGENDA:

-  nawierzchnia drogi z betonu asfaltowego
-  pobocza utwardzone kruszywem kamiennym
-  istniejące oznakowanie pionowe
-  projektowane oznakowanie pionowe



PLAN SYTUACYJNY
RYS. NR 1.

Skala 1:1000

