

odniesienia „Kronsztadt”

zł dn. 30.04.2018

IA UPRAWNIONY  
1399 Zakresy 1,2,4  
ew Maciejewski  
EDZIERZYN-KOZŁE  
ul. Piłkarska 2A

Usługi Geodezyjno-Kartograficzne S.C.  
"GedMax"  
ul. Piastowska 1, tel. 77 482 18 51  
47-200 Kędzierzyn-Koźle  
NIP: 749-14-39-825 REGON: 531145813

liniowej mapie granice działek nr. 1151/4, 1151/5  
były określone z wymaganą dokładnością pomiaru.

została wykonana bez ustalenia  
uźębności gruntowych."

WC POWIATOWE  
Kędzierzyn - Koźle  
Geodezji, Kartografii,  
i Nieruchomości  
EDZIERZYN-KOZŁE

Pasivny dokument został opracowany  
z użyciem danych geodezyjnych i kartograficznych, których  
sprawność techniczną wpisany do ewidencji  
państwowego zasobu geodezyjnego




państwowy Starosta Powiatu  
Kartograficzny Kędzierzynsko-Kozielskiego  
miejscowy operatu P. 1603. 2018. 519

ratu Władcy 2.8.CZE. 2018

up. Starosty  
opis. Marek Matczak

1: P. 1603. 2018. 519

### LEGENDA:

-  nawierzchnia drogi z kostki betonowej 20x10x8cm
-  skarpa umocniona płytami betonowymi 60x40x10cm
-  pobocza utwardzone kruszywem 0-31,5mm



INWESTOR: GMINA REŃSKA WIEŚ 47-208 Reńska Wieś; ul. Pawłowicka 1			
USŁUGI PROJEKTOWE I NADZÓR BUDOWLANY inż. Ryszard Warmiński ul. Strażaków 15; 47-208 Gieratowice			
PRZEBUDOWA Z ROZBUDOWĄ DROGI NA DZ. NR 1151/4 W REŃSKIEJ WSI PROJEKT ZAGOSPODAROWANIA TERENU			
Projektant	inż. Ryszard Warmiński		
Sprawdzający	mgr inż. Leszek Kowalik	Skala 1:500	1