

MAPA DO CELÓW PROJEKTOWYCH

Województwo: opolskie
 Gmina: Reńska Wieś 160306_2
 Obręb: Długomilowice 0050
 Położenie: dz. 595, 485
 Godło mapy zas.: 6.130.22.12.4.2; 6.130.22.13.3.1
 Skala: 1 : 500
 G.6640.12612017
 Układ współrzędnych „2000”
 Poziom odniesienia „Kronsztadt”

Sporządził dn. 10.04.2017

GEODETA UPRAWNIONY
 Nr upr. 11399 - wykresy 1,2,4

Usługi Geodezyjno-Kartograficzne S.C.
 "GedMax"
 ul. Piastowska 1, tel. 77 482 18 51
 47-208 Kędzierzyn-Koźle
 NIP: 743-14-39-825 REGON: 331145883

Zbigniew Maciejewski
 47-820 KĘDZIERZYN-KOZŁE
 ul. Piłsna 2A

Wykazane na niniejszej mapie granice nieruchomości zostały określone z wymaganą dokładnością pomiaru.






Niniejsza mapa została wykonana bez ustalenia obciążeń dot. służebności gruntowych.

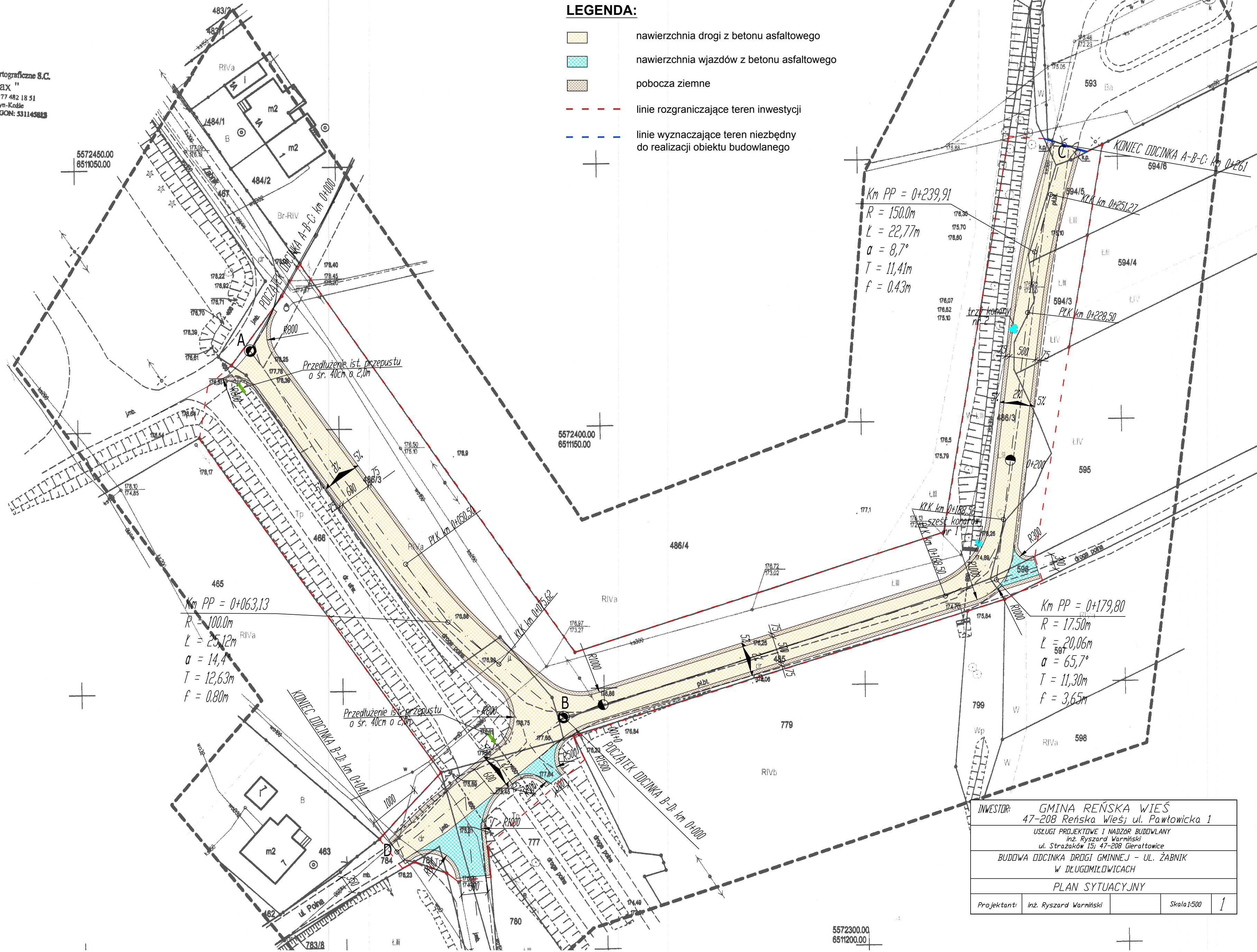
Przebieg linii drogi gminnej ul. Zabnik w miejscowości Długomilowice, gm. Reńska Wieś, pow. Kędzierzyński, woj. opolskie. Projekt drogi gminnej ul. Zabnik w miejscowości Długomilowice, gm. Reńska Wieś, pow. Kędzierzyński, woj. opolskie. Projekt drogi gminnej ul. Zabnik w miejscowości Długomilowice, gm. Reńska Wieś, pow. Kędzierzyński, woj. opolskie.

Opis projektu: Projekt drogi gminnej ul. Zabnik w miejscowości Długomilowice, gm. Reńska Wieś, pow. Kędzierzyński, woj. opolskie. Projekt drogi gminnej ul. Zabnik w miejscowości Długomilowice, gm. Reńska Wieś, pow. Kędzierzyński, woj. opolskie.

P.1603.201A.450
 21.04.2017
 Inżynier

LEGENDA:

-  nawierzchnia drogi z betonu asfaltowego
-  nawierzchnia wjazdów z betonu asfaltowego
-  pobocza ziemne
-  linie rozgraniczające teren inwestycji
-  linie wyznaczające teren niezbędny do realizacji obiektu budowlanego



| | |
|---|--------------|
| INWESTOR: GMINA REŃSKA WIEŚ 47-208 Reńska Wieś; ul. Pawtowska 1 | |
| USŁUGI PROJEKTOWE I NADZÓR BUDOWLANY Inż. Ryszard Warmiński ul. Stróżaków 15; 47-208 Gieraltowice | |
| BUDOWA ODCINKA DRUGI GMINNEJ - UL. ZABNIK W DŁUGOMIŁOWICACH | |
| PLAN SYTUACYJNY | |
| Projektant: Inż. Ryszard Warmiński | Skala: 1:500 |

5572300.00
6511200.00