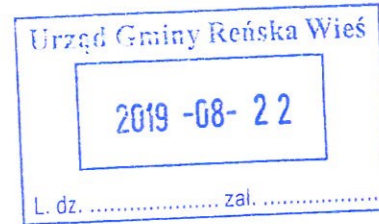




STAROSTA POWIATU KĘDZIERZYŃSKO - KOZIELSKIEGO
47-220 Kędzierzyn-Koźle, Plac Wolności 13
tel. (077) 472-32-00, 40-52-759 fax (077) 40-52-759

Kędzierzyn – Koźle, dnia 22.08.2019r.

Km.7121.145.2019



Urząd Gminy w Reńskiej Wsi
ul. Pawłowicka 1
47-208 Reńska Wieś

Działając na podstawie art. 10 ust. 5 ustawy z dnia 20 czerwca 1997r. – Prawo o ruchu drogowym (Dz. U. z 2018r. poz. 1990 z późn. zm.) i § 6 ust.1 Rozporządzenia Ministra Infrastruktury z dnia 23 września 2003 r. w sprawie szczegółowych warunków zarządzania ruchem na drogach oraz wykonywania nadzoru nad tym zarządzaniem (Dz. U. z 2017r., poz. 784).

Z A T W I E R D Z A M

bez zmian przedłożony w dniu 22.08.2019r. projekt stałej organizacji ruchu i oznakowania ul. Spokojnej oraz skrzyżowania ul. Spokojnej z ul. Długą w miejscowości Większyce.

Zatwierdzona organizacja ruchu powinna zostać wprowadzona do dnia 31.12.2020r.

Wprowadzający organizację ruchu na podstawie zatwierzonego projektu zobowiązany jest do zawiadomienia Starosty Kędzierzyńsko – Kozielskiego oraz Komendanta Powiatowego Policji w Kędzierzynie-Koźlu, oraz właściwego zarządu drogi o terminie jej wprowadzenia, co najmniej na 7 dni przed dniem wprowadzenia organizacji ruchu.

Brak ww. zawiadomienia spowoduje utratę ważności zatwierdzonej organizacji ruchu, co jest zgodne z § 12 ust. 4 ww. rozporządzenia.

Z up. STAROSTY
Siemaszko
mgr inż. Stanisław Siemaszko
ZASTĘPCA KIEROWNIKA
Wydziału Komunikacji i Transportu

Załączniki:

Zatwierdzony projekt organizacji ruchu

Do wiadomości :

1. Komenda Powiatowa Policji w Kędzierzynie – Koźlu
ul. Wojska Polskiego 18, 47 – 220 Kędzierzyn – Koźle,
2. aa.

Usługi Projektowe i Nadzór Budowlany
Ryszard Warmiński
ul. Strażaków 15, Gieraltowice
47-208 Reńska Wieś
NIP 749-125-36-93 tel./fax. (77) 4828180

PROJEKT DOCELOWEJ ORGANIZACJI RUCHU

BUDOWA DROGI GMINNEJ – UL. SPOKOJNEJ W WIĘKSZYCACH.

INWESTOR: GMINA REŃSKA WIEŚ
47-208 REŃSKA WIEŚ
UL. PAWŁOWICKA 1

Projektanci: inż. Ryszard Warmiński upr. nr 230/94/OP

inż. RYSZARD WARMIŃSKI

Upr. budowl. do projektowania i kierowania
robotami budowlanymi bez ograniczeń
w specjalności drogi i lotnicze drogi startowe
oraz manipulacyjne. Nr ew. 72/93/Op.
Nr ew. 230/94/Op.

Gieraltowice sierpień 2019r.

URZĄD GMINY
w Reńskiej Wsi
47-208 Reńska Wieś
ul. Pawłowicka 1
NIP 749-10-02-145 REGON 000507922
Tel. 77/4328349 fax 77/4329123

Km. 7121.145.2019
STAROSTWO POWIATOWE
w Kędzierzynie - Koźlu
Wydział Komunikacji i Transportu
Pl. Wolności 13
47-220 KĘDZIERZYN - KOŹLE

22.08.2019r.

CZEŚĆ OPISOWA

projektu docelowego oznakowania ul. Spokojnej w Więszycach.

1. Podstawa opracowania

- mapa sytuacyjno-wysokościowa
- rozporządzenie Ministrów Infrastruktury oraz Spraw Wewnętrznych i Administracji z dnia 31 lipca 2002r. w sprawie znaków i sygnałów na drogach,
- rozporządzenie Ministrów Infrastruktury z dnia 03 lipca 2003r. w sprawie szczegółowych warunków technicznych dla znaków i sygnałów drogowych oraz urządzeń bezpieczeństwa ruchu drogowego i warunki ich umieszczania na drogach.

2. Przedmiot opracowania

Przedmiotem opracowania jest docelowa organizacja ruchu po wybudowaniu ul. Spokojnej w Więszycach.

3. Stan istniejący

Istniejąca droga gminna ul. Długa oraz droga wewnętrzna dojazdowa do gruntów rolnych Więszyce - Reńska Wieś, posiadają jezdnie bitumiczne o szerokości jezdni od 4,50m do 5,0m, z obustronnymi pobocznymi ziemnymi. Ul. Spokojna w chwili obecnej posiada nawierzchnię gruntową naturalną o szerokości pasa drogowego 10,0m. Po wybudowaniu będzie miała nawierzchnię bitumiczną o szerokości jezdni 5,0m. W obrębie skrzyżowań z drogami bitumicznymi nie ma oznakowania pionowego.

4. Projektowana organizacja ruchu

Zgodnie z decyzją zezwalającą na realizację inwestycji drogowej: **budowa drogi gminnej – ul. Spokojna w Więszycach**, po wybudowaniu będzie drogą publiczną gminną, kategorii D. Skrzyżowanie ul. Spokojnej z ul. Długą oznakowane jako skrzyżowanie równorzędne, znakami informacyjnymi A-5 "skrzyżowanie dróg". Przed wjazdem z ul. Spokojnej na drogę wewnętrzną po prawej stronie jezdni ustawić znak dwustronny "Droga wewnętrzna" i "Koniec drogi wewnętrznej". Projektowane oznakowanie pionowe przedstawiono na planie sytuacyjnym.

5. Termin wprowadzenia zmian

Po wybudowaniu ul. Spokojnej tj. do końca grudnia 2020 r.

inż. RYSZARD WARMINSKI

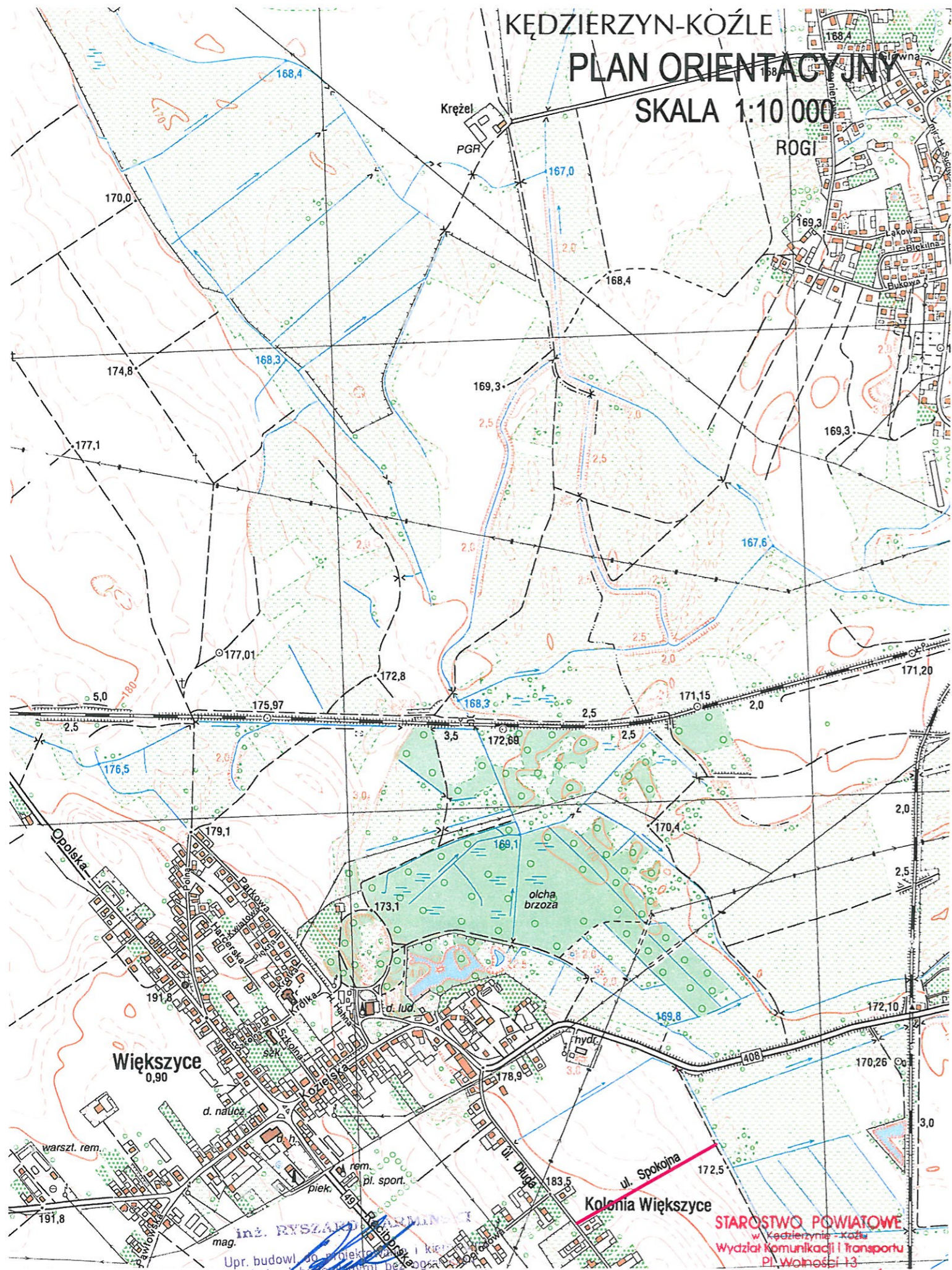
Upr. budowl. do projektowania i kierowania
robotami budowlanymi bez ograniczeń
w specjalności dróg i lotnicze drogi startowe
oraz manipulacyjne. Nr ew. 72/93/Op.
Nr ew. 230/94/Op.

STAROSTWO POWIATOWE
w Kędzierzynie - Koźlu
Wydział Komunikacji i Transportu
Pl. Wolności 13
47-220 KĘDZIERZYN - KOŹLE

KĘDZIERZYN-KOŹLE

PLAN ORIENTACYJNY

SKALA 1:10 000



inż. RYSZARD PRANIN
 Upr. budowl. do projektowania i kierowania robotami budowlanymi bez ograniczeń w specjalności drogi i lotnicze drogi startowe oraz manipulacyjne Nr ew. 72/93/Op. Nr ew. 230/94/Op.

STAROSTWO POWIATOWE
 w Kędzierzynie-Koźle
 Wydział Komunikacji i Transportu
 Pl. Wolności 13
 47-220 KĘDZIERZYN - KOŹLE

MAPA DO CELÓW PROJEKTOWYCH
SKALA 1:500

Województwo: OPOLSKIE
Jednostka ewidencyjna: REŃSKA WIEŚ - 160306 2
Część: WIEKSZYCE - 160306 2.0100
Numer działki: 770/17, 770/9
Arkusz mapy: 9
Selekcja mapy zasadniczej: 6.131.21.15.2.4 6.131.22.11.1.3
Skala mapy zasadniczej: 2000
Wzrost wysokości: 2000
Wzrost wysokości: "KRONSTADT"
Kod mapy: G 6440 1.744 2018
Data aktualizacji: 21.04.2018r.

Wykazane na niniejszej mapie granice nieruchomości zostały wyznaczone z wymaganą dokładnością pomiaru. Niniejsza mapa została wydana bez ustalenia obciążeń dotyczących służebności gruntowych.

STAROSTWO POWIATOWE
w Kędzierzynie-Kożu
Wydział Komunikacji i Transportu
Zakład Planowania i Projektowania
47-220 KĘDZIERZYN-KOŻULE
ul. Wolności 13

Opis projektu: Budowa drogi w miejscowości Wiekusy, gmina Wiekusy, powiat Kędzierzyna-Koźle. Projekt drogi o długości 1,2 km. Projekt drogi o szerokości 12 m. Projekt drogi o nawierzchni z betonu asfaltowego. Projekt drogi o ścieżce z kostki betonowej 20x10x8cm.

Opis projektu: Budowa drogi w miejscowości Wiekusy, gmina Wiekusy, powiat Kędzierzyna-Koźle. Projekt drogi o długości 1,2 km. Projekt drogi o szerokości 12 m. Projekt drogi o nawierzchni z betonu asfaltowego. Projekt drogi o ścieżce z kostki betonowej 20x10x8cm.

Opis projektu: Budowa drogi w miejscowości Wiekusy, gmina Wiekusy, powiat Kędzierzyna-Koźle. Projekt drogi o długości 1,2 km. Projekt drogi o szerokości 12 m. Projekt drogi o nawierzchni z betonu asfaltowego. Projekt drogi o ścieżce z kostki betonowej 20x10x8cm.

Opis projektu: Budowa drogi w miejscowości Wiekusy, gmina Wiekusy, powiat Kędzierzyna-Koźle. Projekt drogi o długości 1,2 km. Projekt drogi o szerokości 12 m. Projekt drogi o nawierzchni z betonu asfaltowego. Projekt drogi o ścieżce z kostki betonowej 20x10x8cm.

LEGENDA:

- nawierzchnia drogi z betonu asfaltowego
- ścieżka z kostki betonowej 20x10x8cm

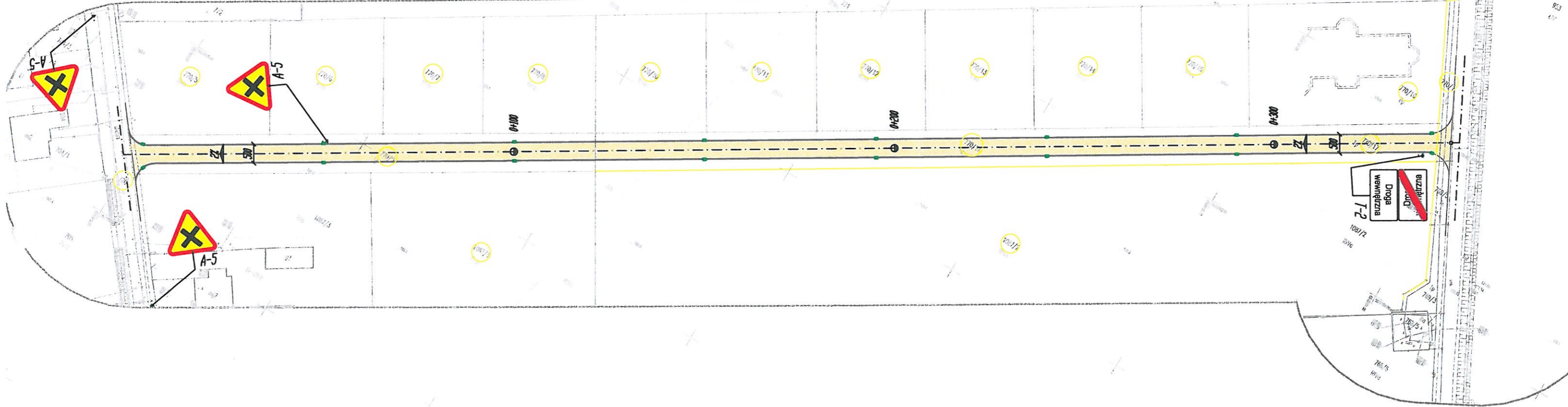
STAROSTWO POWIATOWE
w Kędzierzynie-Kożu
Wydział Komunikacji i Transportu
Kaw. 13 (Miejscowość: Kędzierzyna-Koźle)
47-220 KĘDZIERZYN-KOŻULE
ul. Wolności 13

Opis projektu: Budowa drogi w miejscowości Wiekusy, gmina Wiekusy, powiat Kędzierzyna-Koźle. Projekt drogi o długości 1,2 km. Projekt drogi o szerokości 12 m. Projekt drogi o nawierzchni z betonu asfaltowego. Projekt drogi o ścieżce z kostki betonowej 20x10x8cm.

Opis projektu: Budowa drogi w miejscowości Wiekusy, gmina Wiekusy, powiat Kędzierzyna-Koźle. Projekt drogi o długości 1,2 km. Projekt drogi o szerokości 12 m. Projekt drogi o nawierzchni z betonu asfaltowego. Projekt drogi o ścieżce z kostki betonowej 20x10x8cm.

Opis projektu: Budowa drogi w miejscowości Wiekusy, gmina Wiekusy, powiat Kędzierzyna-Koźle. Projekt drogi o długości 1,2 km. Projekt drogi o szerokości 12 m. Projekt drogi o nawierzchni z betonu asfaltowego. Projekt drogi o ścieżce z kostki betonowej 20x10x8cm.

Opis projektu: Budowa drogi w miejscowości Wiekusy, gmina Wiekusy, powiat Kędzierzyna-Koźle. Projekt drogi o długości 1,2 km. Projekt drogi o szerokości 12 m. Projekt drogi o nawierzchni z betonu asfaltowego. Projekt drogi o ścieżce z kostki betonowej 20x10x8cm.



PLAN SYTUACYJNY

Skala 1:1000

inż. RYSZARD WAKMANN-I
Upr. budowl. do projektu, nadzór i kierowanie robotami budowlanymi bez ograniczeń w specjalności drogi i lotnicze drogi startowe oraz manipulacyjne Nr ew. 72/93/Op. Nr ew. 236/94/Op.

STAROSTWO POWIATOWE
w Kędzierzynie - Kożu
Wydział Komunikacji i Transportu
Pl. Wolności 13
47-220 KĘDZIERZYN - KOŻULE