

Jeziorka ewidencyjna: RENSKA WIEŚ - 160306_2
 Obręb: WIĘSZYCE - 160306_2.0100
 Numer działki: 770/17, 770/9
 Arkusz mapy: 9
 Sekcja mapy zasadniczej: 6.131.21.15.2.4, 6.131.22.11.1.3

Układ współrzędnych „2000”
 Układ wysokości „KRONSTADT”
 Ident. ewid.: G.6640.1.764.2018
 Data aktualizacji: 21.06.2018r.

Wykazane na niniejszej mapie granice nieruchomości zostały wyznaczone z wymaganą dokładnością pomiaru. Niniejsza mapa została wykonana bez ustalenia obciążeń dotyczących służebności gruntowych.





STAROSTWO POWIATOWE
 w Kędzierzynie - Koźlu
 Wydział Geodezji, Kartografii,
 Katastru i Nieruchomości
 47-200 KĘDZIERZYN-KOZŁE
 ul. Piastowska 15

Poswiadcza się, że niniejszy dokument został opracowany w wyniku prac geodezyjno-kartograficznych, których rezultaty zawiera aparat techniczny wpisany do ewidencji materiałów państwowego zasobu geodezyjnego i kartograficznego

Organ prowadzący państwowy zasób geodezyjny i kartograficzny: Starosta Powiatu Kędzierzyna-Kozielskiego
 Identyfikator ewidencyjny materiału zasobu - operatu technicznego: P.1603.2018.512
 Data wpisania aparatu technicznego do ewidencji materiałów zasobu: 22 8 CZE. 2018
 Imię, nazwisko i podpis osoby reprezentującej organ: inż. Marek Matczak

Warszawa Kubińska
 Usługi geodezyjno-kartograficzne
 47-200 KĘDZIERZYN-KOZŁE
 ul. Baczyńskiego 9
 tel. 77/4822385, tel. kom. 513 166 152
 NIP 770-059-69-19, Regon 532418553

mgr inż. ERWIN PESZCICA
 GEODETA
 w zawodzie inżyniera
 w specjalności 1, 2, 4
 uprawnień 16901

- LEGENDA:**
-  nawierzchnia drogi z betonu asfaltowego
 -  ściek z kostki betonowej 20x10x8cm
 -  krawężnik betonowy 15x30cm
 -  sieć kanalizacji deszczowej

Poswiadcza się, że niniejszy dokument został opracowany w wyniku prac geodezyjno-kartograficznych, których rezultaty zawiera aparat techniczny wpisany do ewidencji materiałów państwowego zasobu geodezyjnego i kartograficznego

Organ prowadzący państwowy zasób geodezyjny i kartograficzny: Starosta Powiatu Kędzierzyna-Kozielskiego
 Identyfikator ewidencyjny materiału zasobu - operatu technicznego: P.1603.2018.962
 Data wpisania aparatu technicznego do ewidencji materiałów zasobu: 2018 LIP 09
 Imię, nazwisko i podpis osoby reprezentującej organ: inż. Miroslaw Kozłowski

Projektowana sieć kanalizacji deszczowej

Projektowana sieć kanalizacji deszczowej

INWESTOR: GMINA RENSKA WIEŚ
 47-208 Renska Wieś; ul. Pawłowicka 1
 USŁUGI PROJEKTOWE I NADZÓR BUDOWLANY
 inż. Ryszard Warmiński
 ul. Strażaków 15; 47-208 Gieraltowice

BUDOWA DROGI Z INFRASTRUKTURĄ TOWARZYSZĄCĄ
 W WIĘSZYCACH NA DZIAŁKACH NR 770/9 I 770/17

PLAN SYTUACYJNY

Projektant inż. Ryszard Warmiński Skala 1:500 1