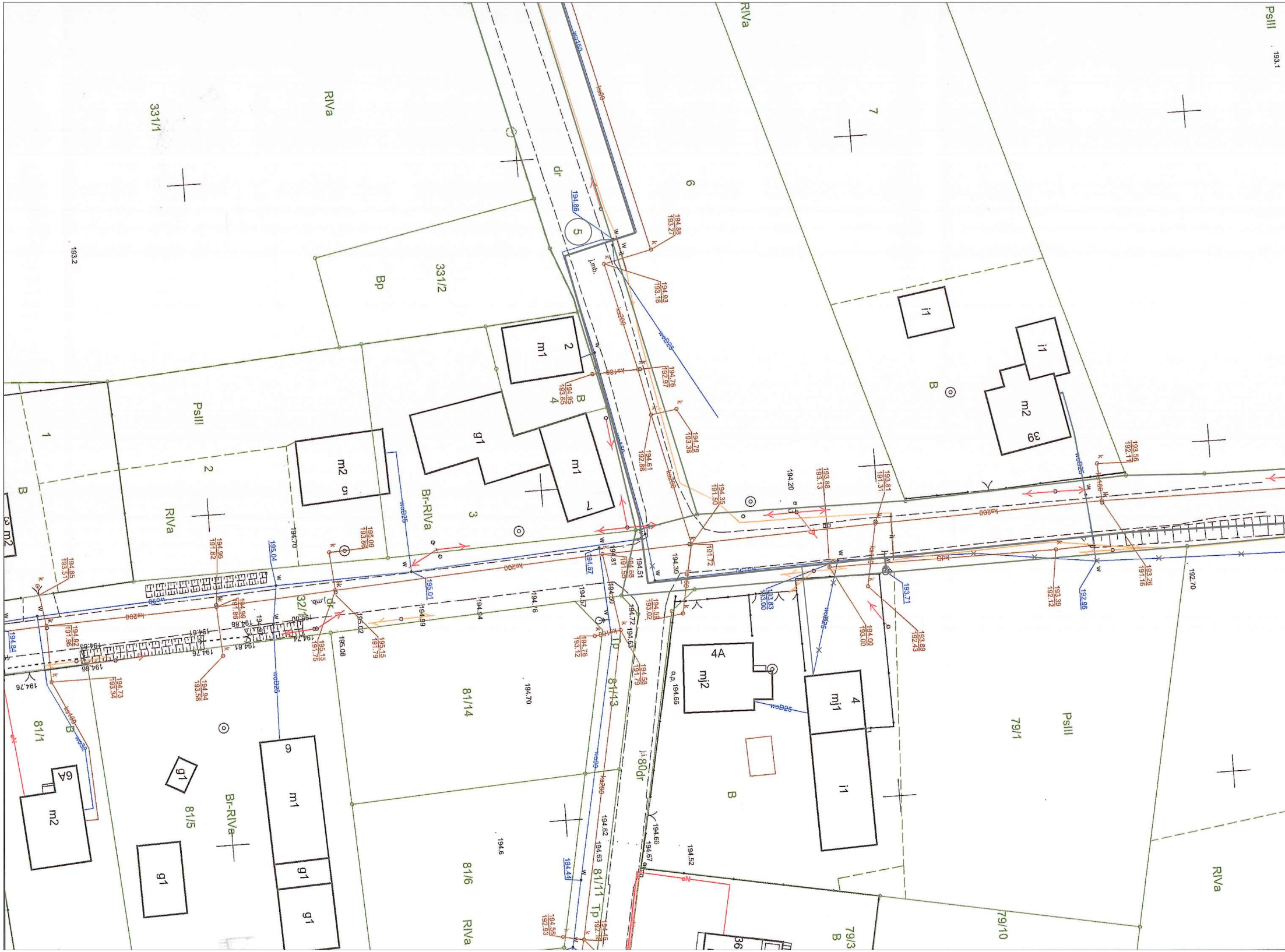
331/1
RIVa
331/2
Bp
dr
5
6
7
PsIII
193.1
193.2
i1
m2
39
B
m1
2
g1
4
1
2
3
RIVa
Br-RIVa
32/1
81/14
81/13
81/1
6A
81/5
g1
9
81/6
81/11
Tp
4A
mj2
mj1
i1
79/1
79/10
79/3
36
ks200
wo150
ks260
woD25
194.86
194.88
193.27
194.93
193.18
194.76
192.97
194.95
193.65
194.79
193.38
194.61
192.88
194.35
191.50
193.88
193.13
193.81
191.31
193.56
192.14
194.20
195.09
193.86
194.99
191.82
194.85
193.51
195.04
194.70
195.01
194.92
191.96
194.84
194.73
193.34
194.94
193.58
195.15
191.75
195.15
191.79
195.02
195.08
194.99
194.94
194.76
194.57
194.81
194.67
194.51
194.30
191.72
193.83
193.00
194.00
193.00
193.89
192.43
193.71
193.39
192.12
192.96
193.26
191.16
192.70
194.76
193.12
194.58
191.79
194.72
194.63
194.66
194.66
194.67
194.52
194.52
194.53
194.44
194.6
194.56
192.93
194.70
194.76

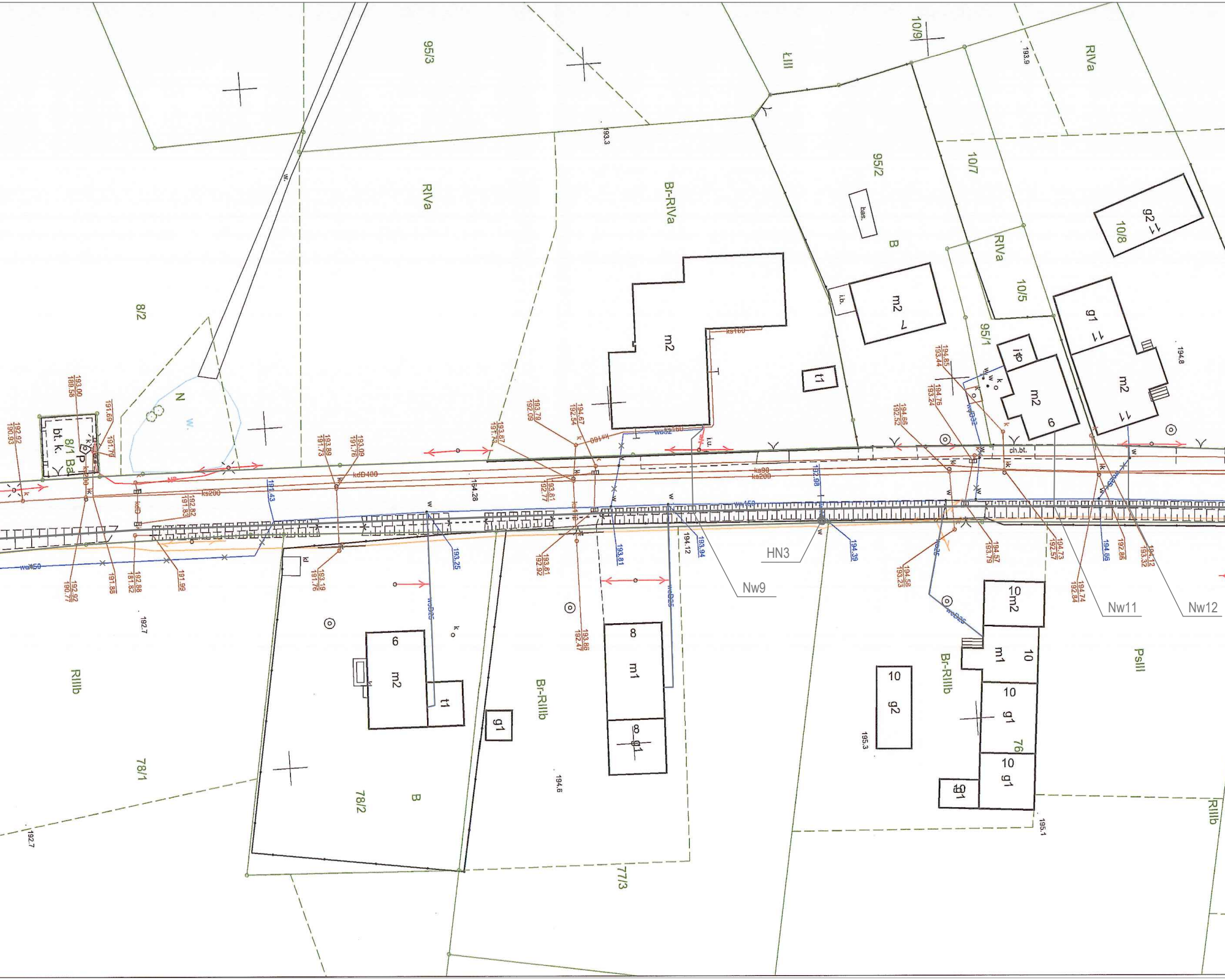
95/3
RIVa
Br-RIVa
ŁIII
10/9
RIVa
95/2
10/7
bas.
B
g2
10/8
RIVa
10/5
i.b.
m2
95/1
g1
11
m2
11
m2
6
t1
m2
8/2
N
W.
8/1
bt. k.
Bz
kdD400
ks200
ks90
ks200
ks160
ch.bt.
HN3
Nw9
Nw11
Nw12
wsX50
wsD25
wsD32
ws150
wsD25
kdD
6
m2
t1
g1
Br-RIIIb
8
m1
g1
10
m2
10
m1
10
g1
76
10
g1
g1
10
g2
Br-RIIIb
PsII
RIIIb
RIIIb
78/1
78/2
B
77/3
193.3
193.9
194.8
192.7
192.7
194.6
195.3
195.1
164.28
194.12
193.00
188.58
191.69
191.70
192.92
190.93
192.92
190.77
191.88
192.88
181.82
191.99
192.82
191.83
193.89
191.73
193.09
191.76
193.19
191.76
191.43
193.25
193.87
191.73
193.79
192.09
194.67
192.54
193.61
192.77
193.81
192.92
193.86
192.47
193.81
193.94
192.98
194.39
194.85
193.44
194.75
193.24
194.66
192.52
194.58
193.23
193.79
194.57
194.73
192.57
194.74
192.84
194.66
192.86
194.12
193.32

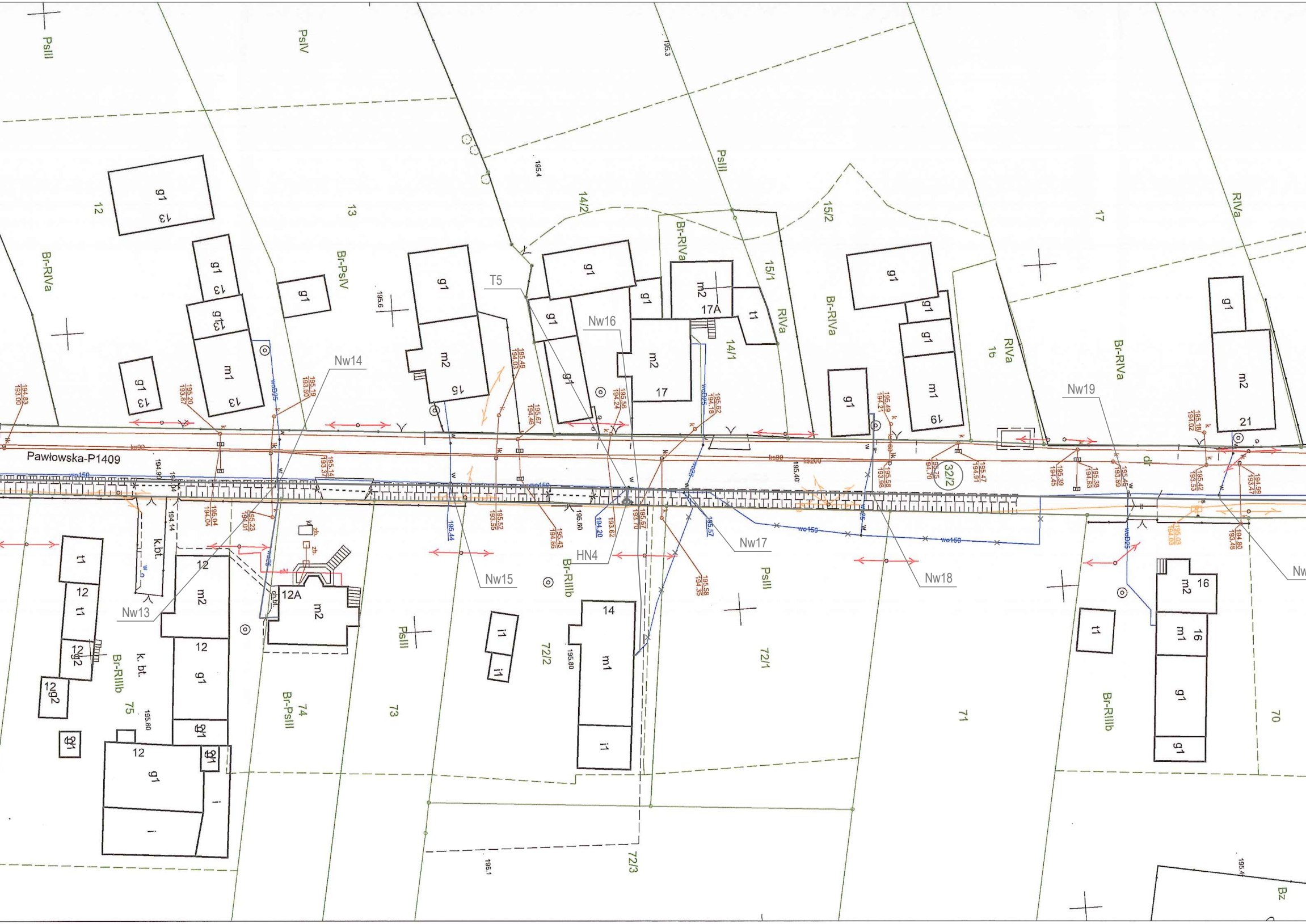
PsIII
PsIV
195.3
195.4
195.6
12
13
14/2
15/2
15/1
14/1
17
16
RIVa
Br-RIVa
Br-PsIV
Br-RIVa
PsIII
RIVa
Br-RIVa
T5
Nw14
Nw16
Nw19
g1
m1
m2
t1
17A
17
15
13
19
21
Pawłowska-P1409
ks90
ks200
wo150
woD25
dr
195.40
32/2
Nw13
Nw15
HN4
Nw17
Nw18
Nw
12A
12
14
16
k.bt.
k. bt.
ch.bt.
zb.
i1
i
g2
Br-RIIIb
Br-PsIII
Br-RIIIb
PsIII
PsIII
Br-RIIIb
72/2
72/1
72/3
75
74
73
71
70
195.60
195.80
195.60
196.1
195.4
Bz

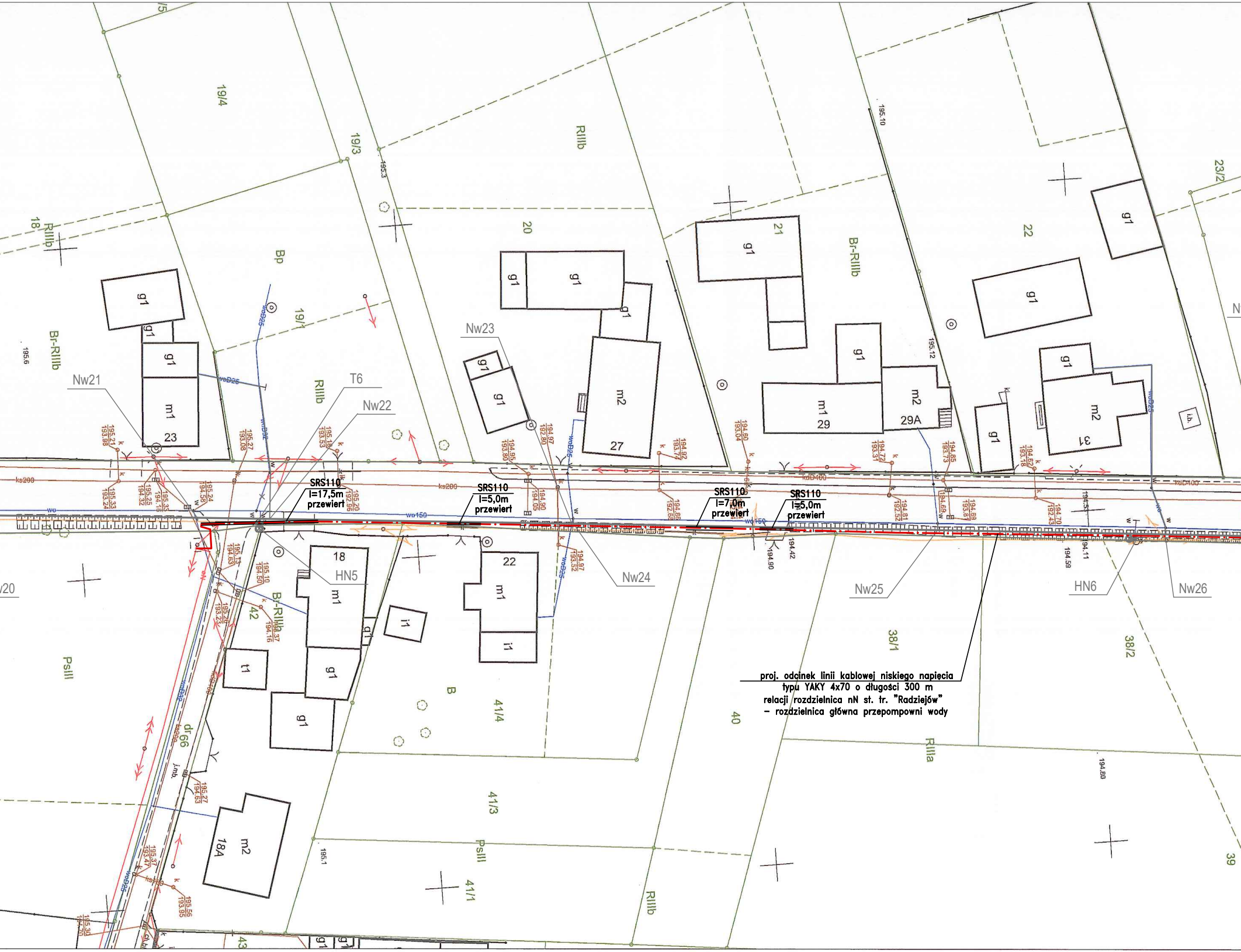

SRS110
l=17,5m
przewiert
SRS110
l=5,0m
przewiert
SRS110
l=7,0m
przewiert
SRS110
l=5,0m
przewiert
Nw21
Nw22
T6
Nw23
Nw24
Nw25
Nw26
HN5
HN6
w20
19/4
19/3
19/1
18
20
21
22
23/2
23
27
29
29A
31
18
22
42
18A
38/1
38/2
39
40
41/1
41/3
41/4
43
RIIIb
Bp
Br-RIIIb
Br-RIIb
PsIII
RIIIa
B
dr 66
g1
m1
m2
i1
t1
ks200
wo150
kdD400

proj. odcinek linii kablowej niskiego napięcia
typu YAKY 4x70 o długości 300 m
relacji rozdzielnica nN st. tr. "Radziejów"
– rozdzielnica główna przepompowni wody

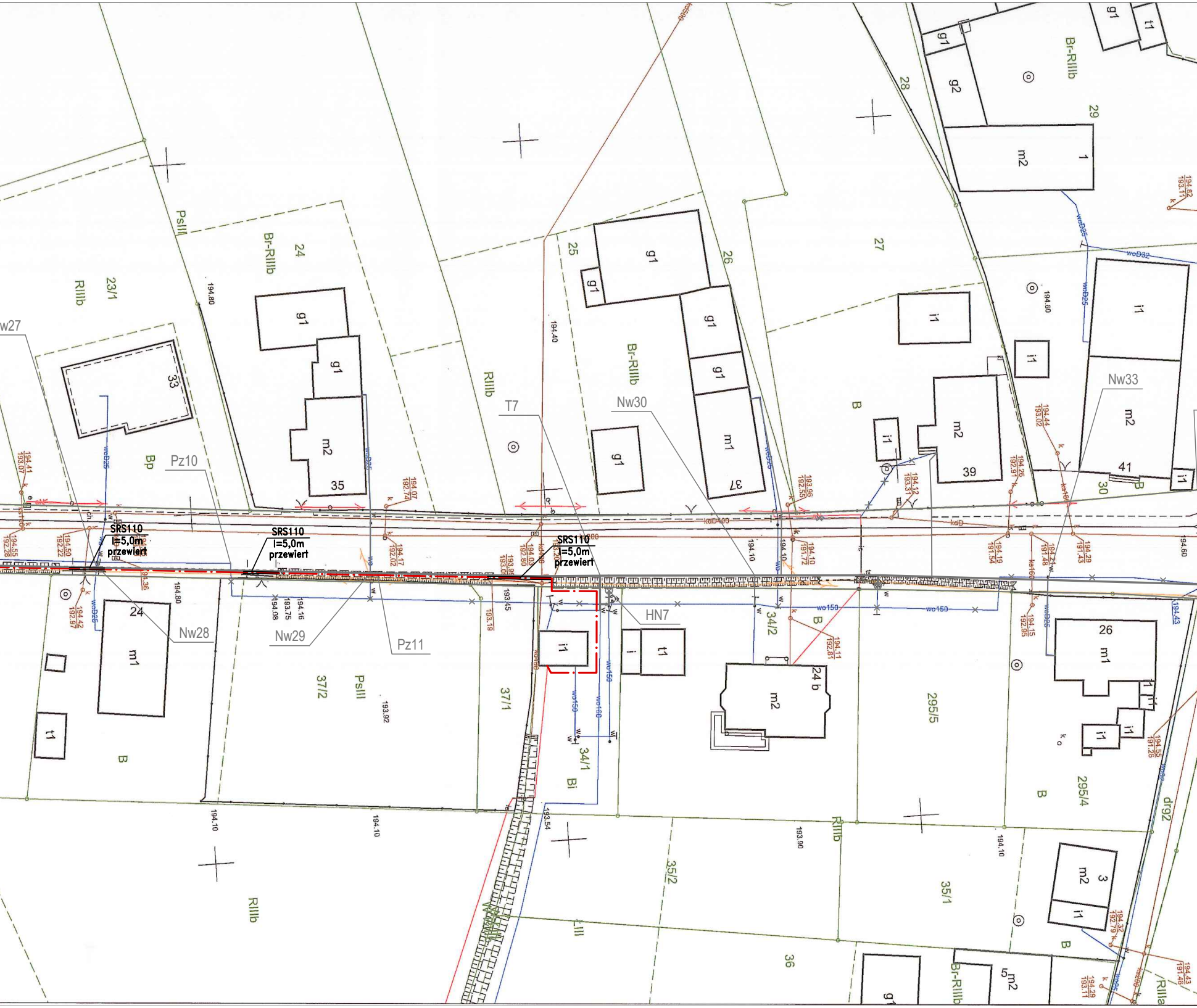
SRS110
l=5,0m
przewiert
SRS110
l=5,0m
przewiert
SRS110
l=5,0m
przewiert
Nw27
Nw28
Nw29
Nw30
Nw33
Pz10
Pz11
T7
HN7
23/1
24
25
26
27
28
29
30
33
35
37
39
41
1
3
5
24
26
24 b
37/2
37/1
34/2
34/1
295/5
295/4
35/2
35/1
36
drg92
RIIIb
Br-RIIIb
PsIII
Bp
B
Bi
LIII
RIIIa
g1
g2
m1
m2
i1
t1
i
wo150
wo160
woD25
woD32
kd400
kd0
194.80
194.40
194.60
194.10
193.92
193.90
193.54
193.45
193.19
194.08
193.75
194.16
194.80
194.10
194.60
194.43

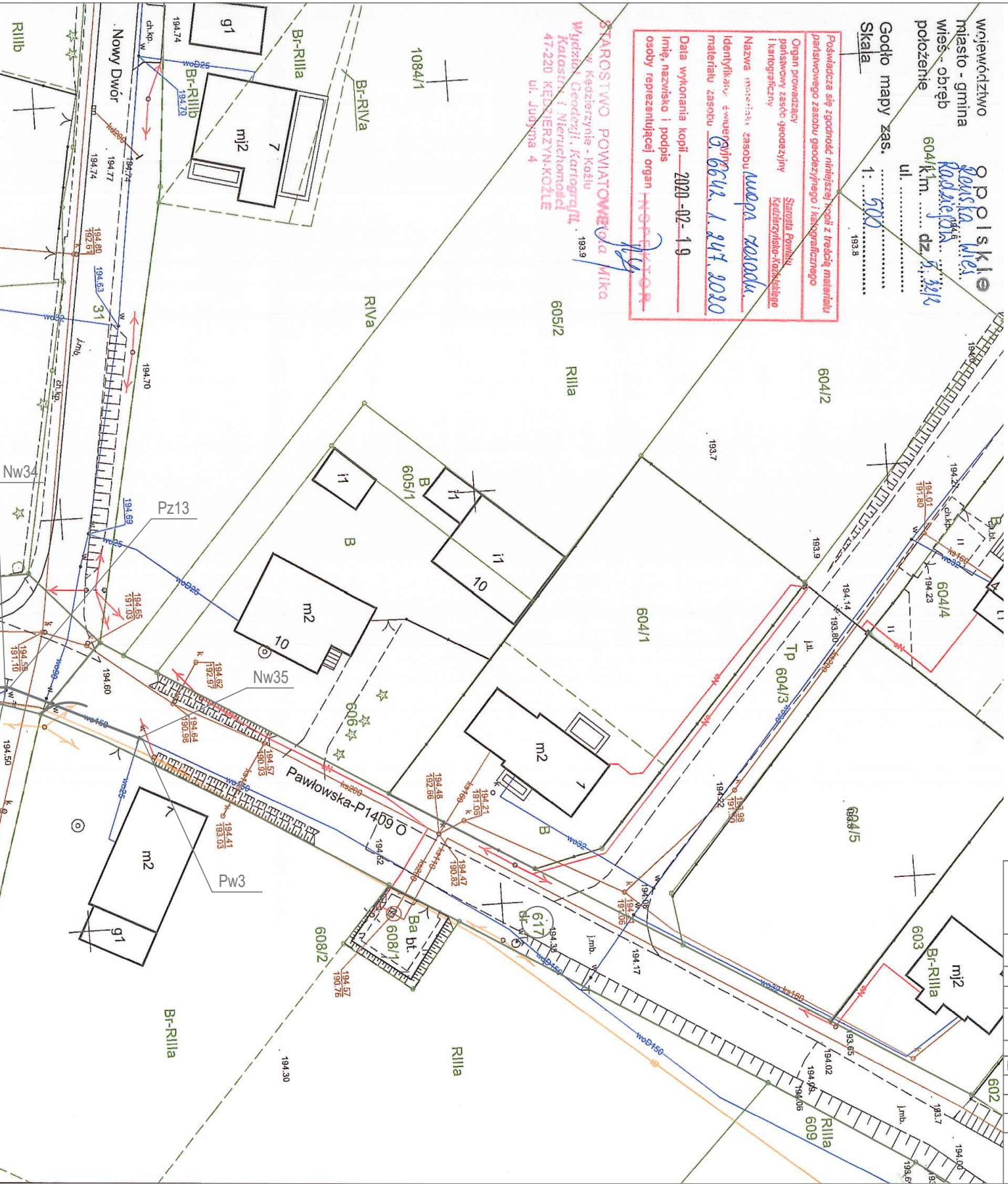
Nowy Dwór
Nw34
Pz13
Nw35
Pw3
Pawłowska-P1409 O
604/1
604/2
604/3
604/4
604/5
605/1
605/2
606
608/1
608/2
609
603
602
617
1084/1
mj2
m2
g1
i1
Br-RIIIa
Br-RIIIb
Br-RIVa
RIVa
RIIIa
RIIIb
Ba bt.
woD25
wo32
wo150
woD150
ks160
ks200

województwo opolskie
miasto - gmina Reńska Wieś
wieś - obręb Radziejów
położenie k.m. ..... dz. 5, 32/2
ul. ....
Godło mapy zas.
Skala 1: 500

Poświadcza się zgodność niniejszej kopii z treścią materiału państwowego zasobu geodezyjnego i kartograficznego

Organ prowadzący państwowy zasób geodezyjny i kartograficzny: Starosta Powiatu Kędzierzyńsko-Kozielskiego
Nazwa materiału zasobu mapa zasadn.
Identyfikator ewidencyjny materiału zasobu G.6642.1.247.2020
Data wykonania kopii 2020-02-19
Imię, nazwisko i podpis osoby reprezentującej organ INSPEKTOR Jola Mika

STAROSTWO POWIATOWE
w Kędzierzynie - Koźlu
Wydział Geodezji, Kartografii,
Katastru i Nieruchomości
47-220 KĘDZIERZYN-KOŹLE
ul. Judyma 4

LEGENDA:

—— Proj. sieć wodociągowa - po śladzie
—— Proj. przyłącza wody
—×—×— Istn. wodociąg do likwidacji
—— Granice działek drogowych PZD Kędzierzyn - Koźle
—·— Proj. przyłącze kablowe niskiego napięcia

PIWIS

ZAKŁAD PROJEKTOWANIA I WYKONAWSTWA
tel./fax. (077)4546533 e–mail: piwis@mik.pl

TYTUŁ PROJEKTU	"Wymiana sieci wodociągowej – Radziejów"		STADIUM P.B./P.W.
OBIEKT	Sieć i przyłącza wody		
ADRES	ul. Pawłowska, Główna obręb Radziejów	BRANŻA ELEKTRYCZNA	DATA 05.2020
NAZWA RYSUNKU	Plan zbiorczy uzbrojenia Plan budowy linii kablowej niskiego napięcia		
FUNKCJA	ZESPÓŁ PROJEKTOWY	NR UPR.	
PROJEKTOWAŁ	mgr inż. Ewald Mrugała	201/91/Op	
OPRACOWAŁ			
SPRAWDZIŁ	mgr inż. Krzysztof Giesa	195/91/Op	
KIER. ZAKŁ.	mgr inż. Zdzisław Czuczwara	6/89/Op	
INWESTOR	Urząd Gminy Reńska Wieś ul. Pawłowicka 1 47-208 Reńska Wieś	SKALA 1:500	NR RYSUNKU E–1