

# MAPA DO CELÓW PROJEKTOWYCH








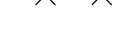
Województwo: opolskie  
 Gmina: Reńska Wieś 160306\_2  
 Obręb: Większyce 0100  
 Położenie: dz. 685  
 Godło mapy zas.: 6.131.21.15.2.1; 2.3  
 Skala: 1: 500  
 Układ współrzędnych „2000”  
 Poziom odniesienia „Kronsztadt”

Opracował dn.

„Wykazane na niniejszej mapie granice nieruchomości nie zostały określone z wymaganą dokładnością pomiaru”

„Niniejsza mapa została wykonana bez ustalenia obciążeń dot. służebności gruntowych”

## LEGENDA:

-  nawierzchnia drogi z betonu asfaltowego
-  projektowane przykanaliki kanalizacji deszczowej
-  projektowane wpusty
-  telekomunikacyjny słup drewniany oszczędzony
-  przekładane (projektowane) kable telekomunikacyjne
-  istniejące kable telekomunikacyjne
-  kable telekomunikacyjne przeznaczone do unieczynnienia
-  słup drewniany oszczędzony do demontażu



INWESTOR:		GMINA REŃSKA WIEŚ	
		47-208 Reńska Wieś; ul. Pawłowicka 1	
		USŁUGI PROJEKTOWE I NADZÓR BUDOWLANY	
		inż. Ryszard Warmiński	
		ul. Strzałaków 15; 47-208 Gieraltowice	
		BUDOWA ODCINKA DRÓGI GMINNEJ - UL. SPORTOWEJ	
		W WIĘKSZYCACH	
		PLAN SYTUACYJNY	
Projektant	inż. Ryszard Warmiński	Skala	1:500
			1