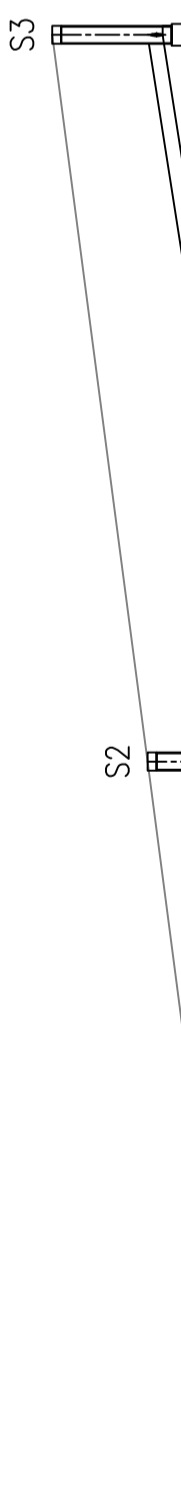


ul. Leśna - asfalt

wykop otwarty, roboty wykonać ręcznie i mechanicznie



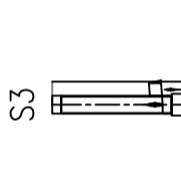
ul. Leśna - asfalt

wykop otwarty, roboty wykonać ręcznie i mechanicznie



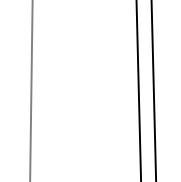
ul. Leśna - asfalt

wykop otwarty, roboty wykonać ręcznie i mechanicznie



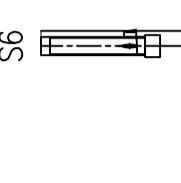
ul. Leśna - teren zielony

wykop otwarty, roboty wykonać ręcznie i mechanicznie



ul. Leśna - asfalt

wykop otwarty, roboty wykonać ręcznie i mechanicznie

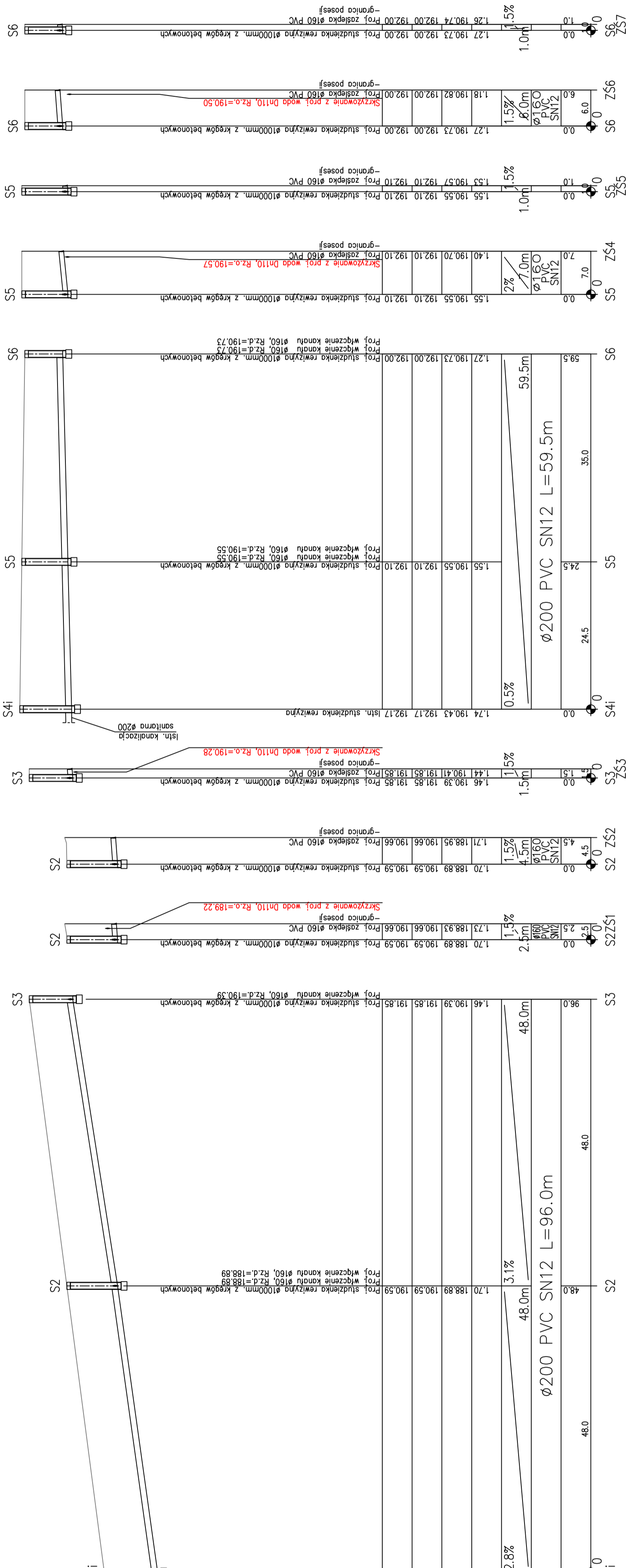


ul. Leśna - asfalt

wykop otwarty, roboty wykonać ręcznie i mechanicznie



POZIOM PORÓWNAWCZY	180.00 m n.p.m.
PROJ. RZĘDNA TERENU	191.89
RZĘDNA TERENU ISTN.	191.85
RZĘDNA DŃA KANAŁU	190.39
ZAGŁĘBIENIE DŃA KANAŁU	1.79
SPADKI, DŁUGOŚCI	2.8%
ŚREDNICA, MATERIAŁ	$\varnothing 200$ PVC SN12 L=96.0m
ODLEGŁOŚCI	48.0



ZAKŁAD PROJEKTOWANIA I WYKONAWSTWA tel./fax. (077)4546533 e-mail: piwis@mik.pl		STADIUM P.B./P.W.	
TYTUŁ PROJEKTU	Rozbudowa sieci wodociągowej i sieci kanalizacji sanitarnej ul. Leśna - ul. Gościęcinska w Pokrzywnicy	BRANŻA	DATA
OBIEKT	Siec wody i kanalizacji sanitarnej	SANITARNA	
ADRES	ul. Gościęcinska - ul. Leśna, Pokrzywnica dz. nr 398/398, 1038 k.m. 7 obręb. Porozumienia	NR UPR.	6/89/Op
NAZWA RYSUNKU	Profil podłużny kanalizacji sanitarnej	OP/0855/PW05/12	
FUNKCJA	ZESPÓŁ PROJEKTOWY	6/89/Op	
PROJEKTOWAŁ	mgr inż. Zdzisław Czuczara	6/89/Op	
SPRAWDZIŁ	mgr inż. Michał Karłowicz	6/89/Op	
KIER. ZAK.	mgr-inż. Zdzisław Czuczara	6/89/Op	
INWESTOR	Urząd Gminy Reniska Włas ul. Pawłowska 1 47-208 Reniska Włas	SKALA	1:100/500
			NR RYSUNKU
			3