


Załącznik nr 1 do Uchwały Nr XXVIII/175/09
Rady Gminy Reńska Wieś
z dnia 11 marca 2009 r.



PLAN ODNOWY MIEJSCOWOŚCI DĘBOWA

Reńska Wieś, rok 2008

Spis treści

Wstęp.	1
1. Charakterystyka miejscowości Dębowa.	2
1. 1. Położenie, cechy administracyjno- demograficzne miejscowości.	2
1. 2. Historia.	4
1. 3. Przestrzenna struktura miejscowości.	4
2. Inwentaryzacja zasobów służących odnowie miejscowości.	6
2. 1. Środowisko przyrodnicze.....	6
2. 1. 1. Walory wody powierzchniowych i terenów zielonych.	6
2. 1. 2. Walory krajobrazu i klimatu.	6
2. 1. 3. Stan środowiska naturalnego.	7
2. 2. Gospodarka i rolnictwo.....	8
2. 3. Obiekty i tereny.....	10
2. 3. 1. Działki pod zabudowę mieszkaniową i domy letniskowe.....	10
2. 3. 2. Akwen „Dębowa”	11
2. 4. Środowisko kulturowe.....	13
2. 5. Wyposażenie w infrastrukturę techniczną.	14
2. 6. Kapitał społeczny i ludzki	14
2. 7. Sąsiedzi i przyjezdni.....	14
3. Ocena mocnych i słabych stron miejscowości Dębowa.....	15
3. 1. Wizja rozwoju miejscowości Dębowa.	16
4. Wykaz planowanych zadań i przedsięwzięć na lata 2009-2019 aktywizujących społeczność lokalną.	18

Wstęp.

Wspólna historia, tradycja, kultura i gospodarka składają się na wspólnotę mieszkańców regionu, gminy, sołectwa. Mieszkańcy danego terytorium należą nie tylko do jednostki podziału administracyjnego, ale przede wszystkim tworzą małą ojczyznę. Przywiązanie do wspólnoty sołectkiej sprawia, że społeczeństwo staje się świadome odpowiedzialności za własne losy, dąży do samodzielnego zaspokajania potrzeb życia zbiorowego. Bezpośrednio rządzi swoimi sprawami mając na celu dobro wspólne.

Opracowanie planu odnowy miejscowości to wyzwanie, przed którym stanęły wszystkie aktywne społeczności lokalne zaangażowane w działania rozwojowe podejmowane na terenie ich małych ojczyzn. Istotą niniejszego Planu odnowy miejscowości Dębowa jest wypracowanie wspólnej, zrównoważonej wizji sołectwa oraz kierunków jego rozwoju na kolejne lata. W szczególności Plan odnowy konkretyzuje i definiuje zadania, które są potrzebne i realne do zrealizowania na terenie sołectwa, uwzględniając jego specyfikę i zdiagnozowane potrzeby.

Plan odnowy miejscowości został opracowany przez społeczność lokalną zgodnie z jej najlepszą wiedzą, założonymi celami i wizją rozwoju miejscowości Dębowa.

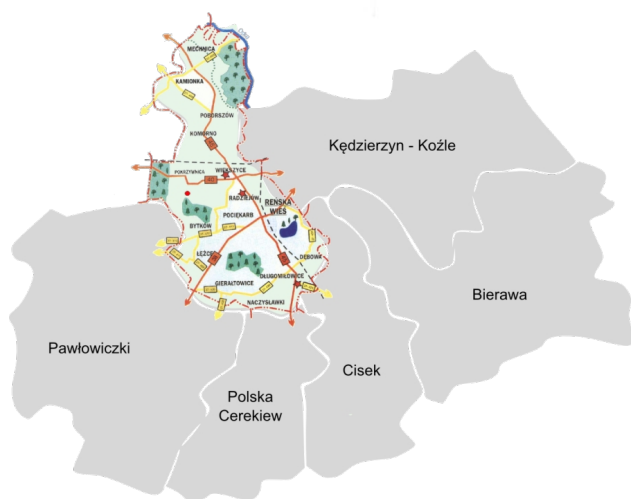
Otoczający nas świat wciąż ulega zmianom, w związku z czym dokument ten będzie podlegał rewizji. W razie konieczności dostosowania planu odnowy miejscowości do zachodzących zmian społeczność lokalna podejmie prace nad jego uaktualnieniem i dokona jego odpowiedniego przekształcenia.

1. Charakterystyka miejscowości Dębowa

1. 1. Położenie, cechy administracyjno- demograficzne miejscowości.



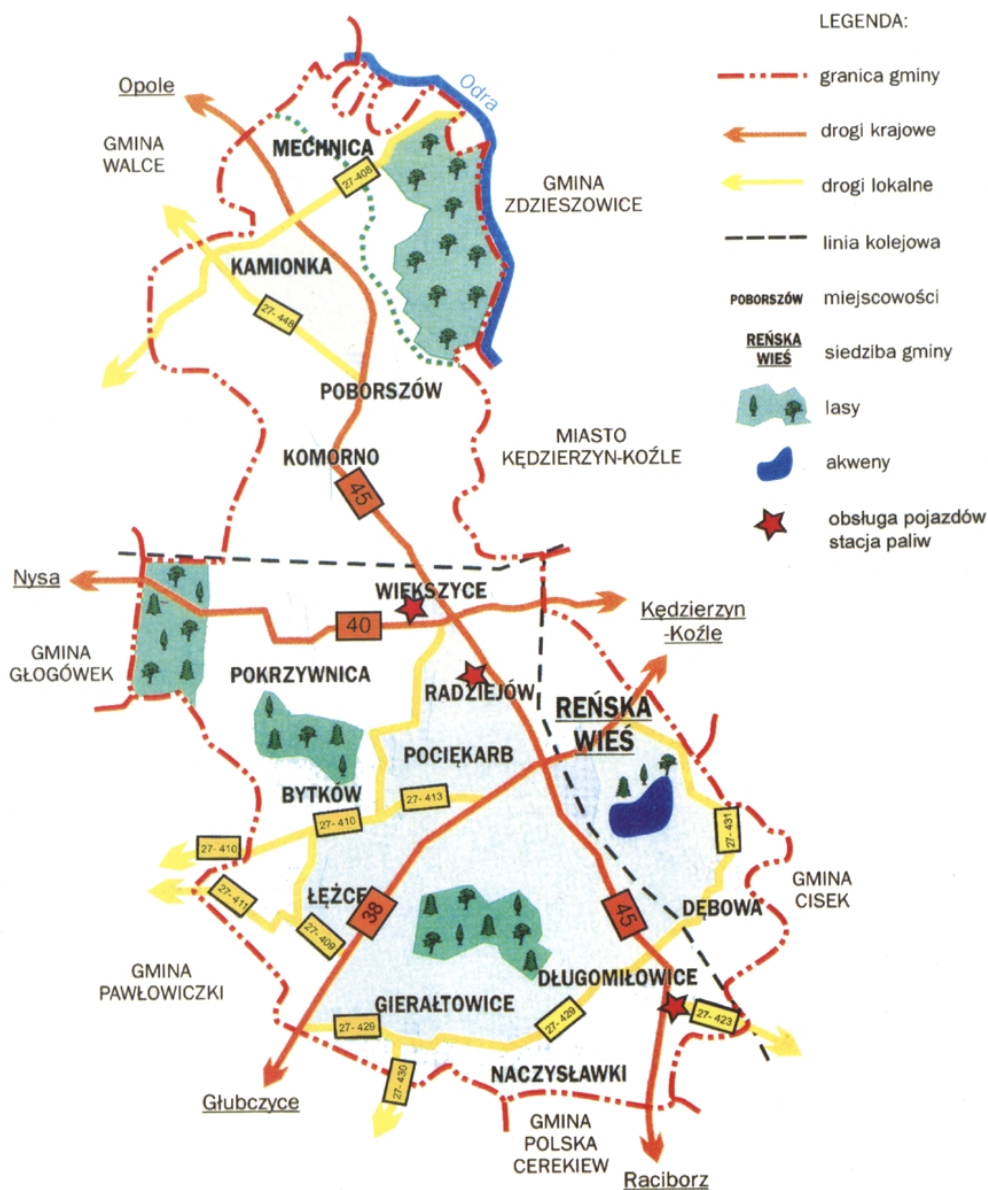
Rysunek 1. Położenie Gminy Reńska Wieś na tle województwa opolskiego.



Rysunek 2. Położenie Gminy Reńska Wieś na tle powiatu kędzierzyńsko-kozielskiego.

Miejscowość Dębowa administracyjnie należy do Gminy Reńska Wieś, położonej w południowo- wschodniej części województwa opolskiego. Powierzchnia Miejscowości

Dębowa to 343 ha. Powierzchnia Gminy wynosi 9791 ha tj. niecałe 98 km² co stanowi 15,68% powierzchni powiatu kędzierzyńsko - kozielskiego i 1,06% pow. województwa opolskiego.



Dębowa jest jednym z 15 sołectw gminy Reńska Wieś. Dębowa leży we wschodniej części Gminy na granicy Doliny Rzeki Odry. Administracyjna granica sołectwa od strony wschodu jest również granicą Gminy z Gminą Cisek i Miastem Kędzierzyn- Koźle. Miejscowość położona jest przy drodze powiatowej nr 1431 O Długomiłowice – Reńska Wieś mającej bezpośrednie połączenie z drogą wojewódzką nr 418 relacji Kędzierzyn – Koźle – Reńska Wieś.

Liczba mieszkańców Dębowej wynosi 170 osób. Mieszkańcy wsi w wieku do 18 roku życia to 35 osób, powyżej 135.

Wieś ma charakter rolniczy. Użytki rolne zajmują 173 ha tj. 50,44%

1. 2. Historia.

Po raz pierwszy jako Dambowa wymieniana była ok. 1300 r. Do 1530 roku Dubowa – taka była ówczesna nazwa miejscowości – pozostawała własnością księcia Jana II Opolskiego, który w 1509 nabył ziemię kozielską. W kolejnych wiekach kilkakrotnie zmieniali się właściciele; hrabiostwo Cosel, hrabina von Scherr – Thoss, baron Gruttschreiber itd., aż po ostatnich właścicieli, małżeństwo Cecylię i Franza Schewiora. W latach 1936- 1945 urzędowo wprowadzono niemiecką nazwę Eichungen. Nazwa Dębowa, używana do dziś została wprowadzona urzędowo po wojnie w 1945 r. W roku 1929 została wybudowana szkoła podstawowa. Dziś budynek jest własnością prywatną.

W przeszłości w miejscowości funkcjonował szlachecki folwark. W tym czasie Dębowa miała charakter wyłącznie rolniczy i należała do majątku ziemskiego.

W latach 70 XX wieku rozpoczęto wydobycie piasku i żwiru, na terenie obecnego akwenu. Do roku 1986 eksploatowano odkrywkowo złoża kruszywa naturalnego.

1. 3. Przestrzenna struktura miejscowości.

Miejscowość Dębowa można podzielić na część mieszkalną i część turystyczną. Zbiornik wodny i jego okolice wyznacza część turystyczną miejscowości. Natomiast zabudowa gospodarsko- mieszkalna umiejscowiona jest od strony południowej, na terenach dawnego osadnictwa.

Pierwotne założenie przestrzenne zabudowy Dębowej zostało zachowane. Zabudowa wsi pozostała typu wielodrożnego (schemat zabudowy opiera się na nieregularnym układzie kilku dróg). Główny kompozycyjny układu zabudowy stanowi oś komunikacyjna, jaką jest droga biegnąca od strony sąsiedniej wsi Długomiłowice z kierunku południowo-zachodniego ku północno-zachodniemu w kierunku Miasta Kędzierzyn- Koźle. Zabudowa w miejscowości jest nieznacznie rozproszona.

W okresie powojennym, zagospodarowano teren byłego folwarku na osiedle spółdzielni rolniczej. Powstały nowe zespoły budowlane w postaci specjalistycznego ośrodka hodowlanego z zapleczem mieszkaniowym dla pracowników gospodarstwa. Obecnie teren byłej hodowli znajduje się w rękach prywatnych. Część terenu została podzielona i przeznaczona na cele mieszkaniowe. Zachowane dawne budynki folwarku ziemskiego odznaczają się wśród zabudowy wiejskiej.

W centrum wsi znajduje się otwarty teren publiczny. Niezagospodarowana działka komunalna została uporządkowana nakładem pracy mieszkańców, dzięki czemu powstał teren na publiczne centrum spotkań. Obecnie miejsce jest przygotowane do stworzenia ogólniedostępnego placu wypoczynku i spotkań dla sołectwa Dębowa.

Elementem charakterystycznym dla miejscowości jest akwen Dębowa i jego okolice. Jest on również dominantą przestrzenną okolicy. Teren akwenu zajmuje około 77,64 ha, co stanowi ponad 22,64% całej powierzchni miejscowości. Lustro wody stanowi ok. 66,36 ha. Wokół akwenu, na obwałowaniu zbiornika, wiedzie ścieżka pieszo- rowerowa, będąca doskonałą ofertą aktywnego spędzenia czasu wolnego.

Na terenie wsi jest wiele cieków wodnych i urokliwych zakątków porośniętych zielenią, zwłaszcza w okolicy akwenu. Rzeźba terenu tej części Gminy jest ukształtowana płasko.

2. Inwentaryzacja zasobów służących odnowie miejscowości.

2. 1. Środowisko przyrodnicze.

2. 1. 1. Walory wody powierzchniowych i terenów zielonych.

Główną atrakcją przyrodniczą sołectwa jest zbiornik wodny „Dębowa” z niewielkim kompleksem leśnym. Las jest na siedlisku boru mieszanego z dominującą sosną pospolitą i domieszką klonu, lipy drobnolistnej i wierzby. Szata roślinna na w/w terenie z uwagi na przekształcenie antropogeniczne, lokalnego biotopu – na skutek prowadzonej eksploatacji złoża żwirowo– piaszczystego i dotychczasowego, po zakończeniu eksploatacji użytkowania, ma charakter ubogi. Akwen posiada 5 źródeł. Jego średnia głębokość– 7,4 m, maksymalna głębokość- ok. 20 m, minimalna głębokość 5 m. Zbiornik posiada II klasę czystości. W akwenu występują następujące gatunki ryb: amur, boleń, ciernik, jazgarz, karaś, karp, leszcz, lin, okoń, płoć, sum, sumik karłowaty, szczupak, sandacz, węgorz, wzdręga. Zbiornik bogaty jest zwłaszcza w karpie, które mają w nim świetne warunki do bytowania.

Przez wieś przepływa ciek Olcha (Olsza). Bierze on swój początek na gruntach gminy Pawłowiczki, a bieg swój kończy w Kanale Sukowickim, którego wody wpadają do Odry. Ciek ten wpływa na teren gminy Reńska Wieś w sąsiedztwie wsi Gierałtowiec, a następnie przepływa przez grunty wsi Długomiłowice, Dębowa, Reńska Wieś. Zarówno Olcha jak i Kanał Sukowicki posiadają wiele bezimiennych dopływów, które urozmaicają okolice.

Teren Gminy Reńska Wieś położony jest w dorzeczu Odry. Wschodnia część Gminy, w której leży Dębowa jest w obrębie bezpośredniej zlewni Odry. W dolinie Odry są drobne i krótkie cieki, dopływy Odry, a także gęsta sieć rowów melioracyjnych.

2. 1. 2. Walory krajobrazu i klimatu.

Wartości krajobrazowe reprezentowane są przez krajobraz przekształcony. Zróżnicowana linia brzegowa akwenu Dębowa z licznymi zatoczkami i wysepkami, otoczona zespołami zaroślowymi i szuwarowymi, zakrzaczeniami i zadrzewieniami tworzy bardzo malowniczy zakątek terenu. Zarośla wierzbowe i zespoły łąkowo- szuwarowe sprzyjają bogactwu ornitologicznemu i stanowią biotop dla zaobserwowanych kaczek krzyżówek.

Duży wpływ na kształtowanie się warunków wodnych i klimatycznych obszaru Gminy, a więc i miejscowości Dębowa, ma rzeka Odra.

Warunki klimatyczne Gminy Reńska Wieś charakteryzują się następującymi parametrami:

- średnia temperatura roczna - 8,5 °C,
- usłonecznienie - 1450-1500 h,
- roczne sumy promieniowania całkowitego - 3600-3700 MJ/m²,

- opady atmosferyczne - 660 cm.

Klimat gminy należy do jednych z najłagodniejszych w województwie. Jego łagodność przejawia się niskimi amplitudami temperatur, niezbyt dużą liczbą opadów, długim sezonem wegetacyjnym. Zimy są tu łagodne i stosunkowo krótkie, lata długie i ciepłe. Warunki klimatyczne sprzyjają czynnemu wypoczynkowi. Teren gminy położony jest w regionie I Nadodrzańskim, który charakteryzuje się najłagodniejszym klimatem w regionie i jednym z łagodniejszych w Polsce.

Gmina Reńska Wieś charakteryzuje się również bardzo zróżnicowanymi warunkami mikroklimatycznymi, co związane jest ze zróżnicowaniem rzeźby terenu, występowaniem wieloprzestrzennych ekosystemów wodnych, łąkowych i leśnych. Zróżnicowanie to uwarunkowuje zmienność warunków bioklimatycznych w zakresie insolacji, przewietrzania, produkcji tlenu, uwilgocenia, produkcji ozonu, struktury jonowej, fitoaerozoli i aeroplanktonu. Zróżnicowanie tych uwarunkowań jest podstawowym czynnikiem rozwoju turystyki ekologicznej i budownictwa.

2. 1. 3. Stan środowiska naturalnego

Gmina Reńska Wieś jest gminą gdzie przejawia się przede wszystkim wpływ rolnictwa oraz niewielki przemysł. Dużym walorem miejscowości Dębowa jest jej położenie w południowo- wschodniej części Gminy, gdzie brak jest zakładów przemysłowych, a tereny użytkowane są rolniczo. Ze względu na brak przemysłu skutki hałasu przemysłowego nie są uciążliwe dla mieszkańców. Na terenie Gminy brak hałasu komunikacyjnego jak również osiedlowego i mieszkaniowego. W gminie głównymi źródłami zanieczyszczeń powietrza atmosferycznego są zanieczyszczenia komunikacyjne (liniowe), zanieczyszczenia pochodzące ze źródeł niskiej emisji, oraz w znacznym stopniu przemysłowe (punktowe). W tym przypadku również duże znaczenie ma to, iż Dębowa leży w pewnym oddaleniu od głównych szlaków komunikacyjnych, a na drogach biegnących przez wieś nie występuje natężony ruch komunikacyjny. Stopień zanieczyszczenia w dużej mierze zależy od siły i kierunku (zasięg przenoszonych zanieczyszczeń) oraz częstotliwości wiatrów (ilość przenoszonych zanieczyszczeń).

W gminie problemem jest emisja zanieczyszczeń ze spalania węgla kamiennego w kotłowniach i paleniskach indywidualnych, oraz słaby rozwój sieci ciepłej i gazowej.

Na czystość wód w Gminie Reńska Wieś wpływają przede wszystkim ścieki komunalne oraz zanieczyszczenia ze źródeł rolniczych. Większość mieszkańców Gminy objęta jest zbiorowym system odbioru ścieków. Sołectwa sąsiadujące z Dębową (Długomiłowice, Reńska Wieś) posiadają sieć kanalizacyjną.

Sztuczny zbiornik wodny „Dębowa” posiada II klasę czystości wody. Stan ten utrzymuje się od kilku lat. Wody zbiornika ulegają samooczyszczeniu. Badania wód przeprowadzane przez Państwową Inspekcję Sanitarną wykazały dobrą jakość wód i zawsze spełniały one warunki rozporządzenia Ministra Zdrowia z dnia 16 października 2002 r. w sprawie wymagań jakim powinna odpowiadać woda w kąpieliskach.

Pod względem czystości wód Olcha przejawia objawy długotrwałego zanieczyszczenia, zwłaszcza w zakresie: fosforu ogólnego, azotu azotynowego. Na całej swojej długości jej czystość jest pozaklasowa. Docelowo powinna osiągnąć I klasę czystości. Kanał Sukowicki posiada IV klasę czystości. Od kilku lat systematycznie poprawia się stan czystości wód powierzchniowych na terenie Gminy Reńska Wieś.

Wszyscy mieszkańcy Gminy objęci są zbiorowym systemem odbioru odpadów komunalnych. Ponad to każde domostwo prowadzi segregację odpadów. Świadomość odpowiedzialności za stan środowiska naturalnego wśród społeczeństwa z tego terenu jest wysoka. Wpływa to korzystnie na stopień dbałości o środowisko przyrodnicze.

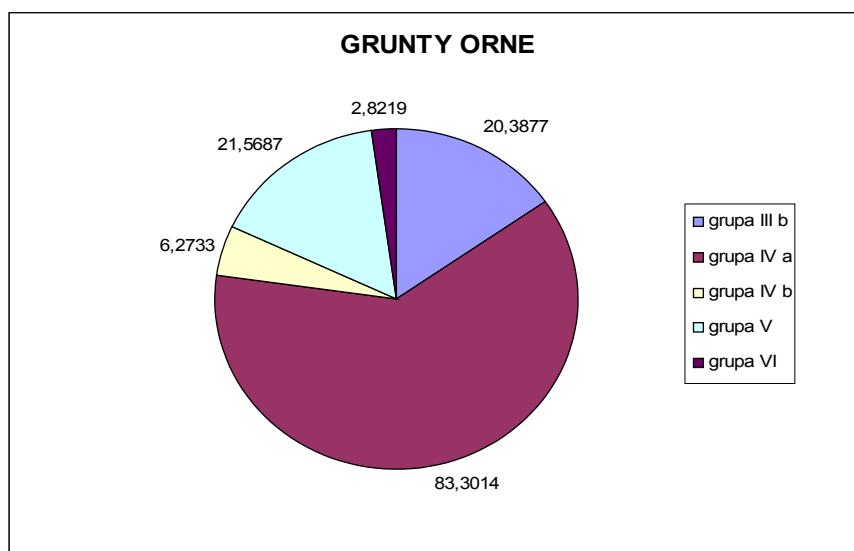
2. 2. Gospodarka i rolnictwo.

W obrębie wsi Dębowa występują bardzo dobre gleby pod uprawę rolną. Występują, min. następujące typy gleb:

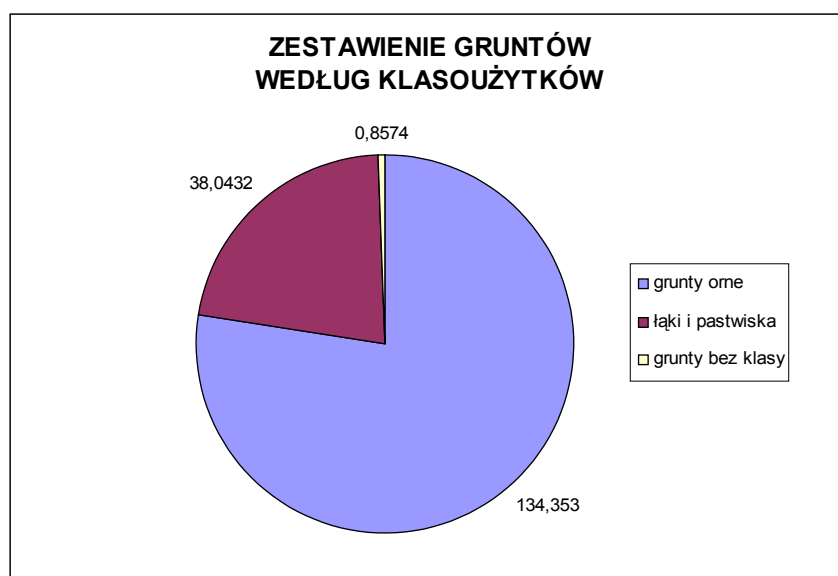
- brunatne: właściwe- o odczynie zbliżonym do obojętnego, oraz wylugowane i kwaśne- wykazują odczyn kwaśny lub lekko kwaśny,
- czarne ziemie - związane z obszarami niżej położonymi o wysokim poziomie wód gruntowych i roślinnością trawiasto- łąkową,
- mady- wytworzone z osadów aluwialnych wyścielających współczesne doliny rzeczne, o warstwowej budowie i wysokim poziomie wody gruntowej i znacznej zawartości substancji organicznych w całym profilu.

W związku z występowaniem żyznych gleb dominującym typem użytkowania terenu na obszarze miejscowości Dębowa jest gospodarka rolna.

Powierzchnię gruntów w obrębie Dębowej, wg klasoużytków przedstawiają poniższe wykresy.



Wykres 1. Powierzchnia gruntów ornych w obrębie Dębowej, wg klasoużytków.



Wykres 2. Powierzchnia gruntów w obrębie Dębowej, wg klasoużytków.

Ogółem na 66 gospodarstwach rolnych 55 gospodarstw jest o powierzchni gruntów do 5 ha. Ilość gospodarstw rolnych wg powierzchni przedstawia poniższa tabela.

Tabela 1. Liczba gospodarstw wg powierzchni w miejscowości Dębowa.

Lp.	Zakres powierzchni	Ilość gospodarstw (szt.)
1.	0,0 - 0,4999 ha	30
2.	0,5 - 0,9999 ha	9
3.	1,0 - 1,4999 ha	4
4.	1,5 - 1,9999 ha	5
5.	2,0 - 2,999 ha	4
6.	3,0 - 4,9999 ha	3

7.	5,0 - 6,9999 ha	2
8.	7,0 - 9,9999 ha	3
9.	10,0 - 14,9999 ha	3
10.	15,0 - 19,9999 ha	2
11.	20,0 - 29,9999 ha	1
12.	30,0 - 49,9999 ha	0
13.	50,0 - 99,9999 ha	0
14.	100,00 ha i powyżej	0

Gospodarka rolna prowadzona jest na terenie gminy w sposób prawidłowy z "dużą kulturą rolną". Pola nawożone są w sposób prawidłowy i nie stwierdzono znacznej degradacji terenów rolnych.

Struktura działalności gospodarczej mieszkańców Dębowej na terenie tego sołectwa:

- usługi – 3,
- handel – 3.

Po za wymienionymi wyżej, kilka podmiotów gospodarczych prowadzi działalność na terenie Dębowej, (ewidencja tych podmiotów prowadzona jest w urzędzie Gminy właściwym dla miejsca zamieszkania), m.in. w dziedzinach: gastronomii, hotelarstwa.

2. 3. Obiekty i tereny.

2. 3. 1. Działki pod zabudowę mieszkaniową i domy letniskowe.

W części turystycznej sołectwa, przylegającej bezpośrednio do zbiornika „Dębowa” znajdują się działki przeznaczone pod zabudowę letniskową. Właścicielem tego terenu jest Gmina Reńska Wieś. Na części działek już powstały domki letniskowe, pozostała odpowiednia część jest na ten cel przeznaczona.

W części mieszkalno- gospodarskiej znajdują się tereny, które można zająć na budownictwo mieszkaniowe. W wolnych, przestrzeniach pomiędzy budynkami znajdują się działki, które można przeznaczyć pod zabudowę domów jednorodzinnych. Działki te w większości są własnością prywatną.

2. 3. 2. Akwen „Dębowa”.



Zdjęcie 1. Akwen „Dębowa” widziany z lotu ptaka.

Zbiornik wodny „Dębowa” jest wyrobiskiem poźwirowym, wraz z przyległymi do niego terenami zajmuje powierzchnię 77,64 ha. Całość terenu jest własnością Gminy Reńska Wieś. Polski Związek Wędkarski Koło Reńska Wieś „Kofama” jest wędkarskim użytkownikiem terenu. Teren akwenu zajmuje około 77,64 ha, lustro wody stanowi ok. 66,36 ha. Akwen posiada 5 źródlisk. Jego średnia głębokość– 7,4 m, maksymalna głębokość- ok. 20 m, minimalna głębokość 5 m. Zbiornik posiada II klasę czystości. Stan ten utrzymuje się od kilku lat. Wody zbiornika ulegają samooczyszczeniu. Badania wód przeprowadzane przez Państwową Inspekcję Sanitarną wykazały dobrą jakość wód i zawsze spełniały one warunki rozporządzenia Ministra Zdrowia z dnia 16 października 2002 r. w sprawie wymagań jakim powinna odpowiadać woda w kąpieliskach.

Zbiornik i jego okolice są miejscem wypoczynku i rekreacji mieszkańców Dębowej, Gminy Reńska Wieś, Powiatu Kędzierzyńsko- Kozielskiego jak i wielu turystów z regionu Śląska.

Strefa zbiornika wodnego użytkowana jest jako teren rekreacyjny z zabudową letniskową w postaci domków szeregowych, bliźniaczych, wolnostojących, niewielkim hotelem z częścią kawiarnianą i kortami, zespołem hangarów na sprzęt pływający, stacją Wodnego Ochotniczego Pogotowia Ratunkowego, plażami i akwenem wodnym.

Do wschodniego brzegu zbiornika przylega duży plac umożliwiający przeprowadzenie imprez, pikników oraz służący jako pole namiotowe. Za placem w kierunku drogi znajduje się Ośrodek „Hula „Gula”, w którym siedzibę ma koło Polskiego Związku Wędkarskiego, Reńska Wieś „Kofama”.




Zdjęcie 2.: Akwen „Dębowa”, Stanica WOPR.

Zbiornik „Dębowa” jest bardzo atrakcyjnym akwieniem wędkarskim. W akwieniu występują następujące gatunki ryb: amur, boleń, ciernik, jazgarz, karaś, karp, leszcz, lin, okoń, płoć, sum, sumik karłowaty, szczupak, sandacz, węgorz, wzdręga. Zbiornik bogaty jest zwłaszcza w karpie, które mają w nim świetne warunki do bytowania. Odbywają się tam połowy indywidualne, jak i zorganizowane, tj. zawody wędkarskie, m.in. Mistrzostwa Polski Karpiarzy, Mistrzostwa Wędkarzy PZW Okręg Opole .

W okresie letnim przy akwieniu funkcjonują wypożyczalnie sprzętu pływającego (łodzi, kajaków, windsurfingu, żaglówek).

Wokół zbiornika wodnego „Dębowa” biegnie ścieżka pieszo-rowerowa o szerokości 3,0m i długości 2,8 km wykonana z kruszywa kamiennego. Wzdłuż ścieżki rozstawione są ławki umożliwiające odpoczynek. Ścieżka wykonana została przy współudziale środków finansowych z Sektorowego Programu Operacyjnego Restrukturyzacja i Modernizacja Sektora Żywnościowego oraz Rozwój Obszarów Wiejskich. Znaleźć tutaj można urokliwe zakątki wśród zieleni, spokój niczym nie zakłócone widoki. Ścieżka pieszo- rowerowa

sprzyja wyczynowemu uprawianiu biegów i jazdy rowerem oraz codziennej rekreacji pieszo- rowerowej.



Zdjęcie 3. Ścieżka pieszo- rowerowa wokół akwenu „Dębowa”.



Zdjęcie 4. Wędkarze nad brzegiem akwenu.

Na akwenu rozwija się działalność sportowa w zakresie uprawiania sportów wodnych. W ostatnim 10-leciu popularnym sportem, uprawianym przez co raz większą rzeszę użytkowników akwenu jest windsurfing. Powierzchnia zbiornika pozwala na wykorzystywanie jego wód w celu uprawiania tego sportu. Akwen pozwala na rozwój inwestycji związanych z rekreacją i wypoczynkiem.

2. 4. Środowisko kulturowe.

Elementami podlegającymi ochronie są zabytki architektury i budownictwa tj.:

- stanowiska archeologiczne,
- pozostałości po cmentarzu żydowskim.

Na terenie sołectwa znajduje się kilka krzyży przydrożnych, przedstawiających wartość historyczną i sentymalna. Krzyże w większości pochodzą z początków XX wieku, a najstarszy z 1900 roku. W centrum wsi umiejscowiona jest kaplica, w której znajduje się figura Św. Jan Nepomucena. Na terenie sołectwa rozpowszechniony jest kult św. Jana

Nepomucena, chroniącego wg wierzeń przed powodzią. Według tradycji ludowej był świętym, który chronił pola i zasiewy przed powodzią, ale również i suszą.

Na terenie Dębowej znajduje się pomnik żołnierzy poległych w I wojnie światowej.

2. 5. Wyposażenie w infrastrukturę techniczną

Sołectwo Dębowa posiada:

- zbiorową sieć wodociągową,
- sieć energetyczną,
- kanalizację sanitarną, wybudowaną w ramach Programu SAPARD (teren osiedla domków letniskowych, z możliwością rozbudowy w oparciu o rurociąg tłoczny Reńska Wieś – Kędzierzyn – Koźle),
- sieć telekomunikacyjną.

Bezpośrednio przy akwenu Dębowa znajdują się dwa parkingi.

2. 6. Kapitał społeczny i ludzki

Wśród mieszkańców Dębowej działają następujące organizacje:

- Stowarzyszenie Na Rzecz Wspierania Rozwoju Długomiłowic „Nasze Jutro”,
- Ludowy Klub Sportowy „Naprzód Długomiłowice”,
- Polski Związek Wędkarski koło Reńska Wieś „Kofama”,
- Wodne Ochotnicze Pogotowie Ratunkowe- stacja Dębowa,
- Klub morsów „Dębowa” z Kędzierzyna- Koźla.

2. 7. Sąsiedzi i przyjezdni

Dębowa jest dość atrakcyjnie położona tj. około 3 km od miasta Kędzierzyna – Koźla przy drodze powiatowej nr 1431 O Długomiłowice – Reńska Wieś mającej bezpośrednie połączenie z drogą wojewódzką nr 418 relacji Kędzierzyn – Koźle – Reńska Wieś i dalej drogą krajową nr 38 Reńska Wieś – Pietrowice Wielkie – Granica Państwa. Miejscowość ta świetnie nadaje się na miejsce do zamieszkania z dala od miejskiego zgiełku.

Mieszkańcy Dębowej związani są z sąsiednią wsią Długomiłowice. Dzieci mieszkańców sołectwa uczęszczają do tamtejszej szkoły podstawowej i gimnazjum. Obie wsie należą do tej samej Parafii Rzymsko- Katolickiej w Długomiłowicach.

3. Ocena mocnych i słabych stron miejscowości Dębowa.

Silne strony:	Słabe strony:
<ul style="list-style-type: none"> ➤ liczne walory przyrodnicze związane z akwenem i ciekami wodnymi; ➤ położenie w bliskim sąsiedztwie miasta Kędzierzyna – Koźła; ➤ wyposażenie w infrastrukturę techniczną (sieć wodociągowa, kanalizację sanitarną (częściowo), sieć energetyczna, telekomunikacyjną); ➤ dobry dostęp do drogi powiatowej i krajowej; ➤ duży obszar rekreacyjno – inwestycyjny; ➤ czyste powietrze i piękne krajobrazy; ➤ rezerwy terenowe pod rozwój budownictwa mieszkaniowego i letniskowego; ➤ korzystny mikroklimat; ➤ trasy rowerowe; ➤ silna identyfikacja mieszkańców z miejscem zamieszkania; ➤ dobre warunki do prowadzenia gospodarstw rolnych; ➤ duża kultura rolna; ➤ położenie w odpowiedniej odległości strefy mieszkalnej od rekreacyjno-wypoczynkowej; ➤ dobre stosunki sąsiedzkie. 	<ul style="list-style-type: none"> ➤ niska aktywność społeczności lokalnej w życiu wsi; ➤ słabe wykorzystanie możliwości rekreacyjno – inwestycyjnych związanych z akwenem wodnym; ➤ problemy demograficzne, ujemny przyrost naturalny, spadek liczby mieszkańców, proces starzenia się społeczeństwa; ➤ brak podmiotów gospodarczych; ➤ słabe wykształcenie mieszkańców; ➤ niepełna infrastruktura techniczna (teren częściowo – skanalizowany); ➤ duża ilość gospodarstw rolnych o małym areale; ➤ niski poziom przygotowania zawodowego; ➤ brak komunikacji publicznej w sołectwie; ➤ emigracja- wyludnienie wsi; ➤ zaniedbane tereny zielone.

Szanse:	Zagrożenia:
<ul style="list-style-type: none"> ➤ rozwój agroturystyki i działalności gospodarczej związanej z pobudzeniem inwestycji rekreacyjno – 	<ul style="list-style-type: none"> ➤ marginalizacja społeczna i gospodarcza wsi; ➤ rosnące bezrobocie;

<p>wypoczynkowych;</p> <ul style="list-style-type: none"> ➤ rozwój bazy turystycznej; ➤ pozyskanie inwestorów strategicznych; ➤ napływ turystów zainteresowanych aktywnymi formami wypoczynku, w tym agroturystyką; ➤ rozwój tras rowerowych; ➤ rozwój turystyki pieszej i rowerowej; ➤ pozyskanie funduszy unijnych; ➤ promocja walorów sołectwa; ➤ podniesienie świadomości społecznej o poczucia tożsamości regionalnej ➤ dobra współpraca z władzami gminy i powiatu. 	<ul style="list-style-type: none"> ➤ ubożenie części społeczeństwa; ➤ zagrożenie powodziowe; ➤ konkurencyjność i atrakcyjność innych miejscowości z okolicznych gmin; ➤ degradacja środowiska naturalnego; ➤ wzrost incydentów przestępczych ze strony przyjezdnych.
--	---

3. 1. Wizja rozwoju miejscowości Dębowa.

Czynnikiem wyróżniającym Dębową od innych miejscowości gminnych jest jej bardzo dobre usytuowanie w pobliżu najważniejszych szlaków komunikacyjnych. Ich oddalenie jest na tyle dogodne, iż nie powoduje uciążliwości dla życia mieszkańców, np. pod względem hałasu czy spalin. Z kolei położony w obrębie miejscowości akwen Dębowa jest jednym z nielicznych miejsc w powiecie, a nawet regionie, pozwalającym na wypoczynek nad wodą, jak i czynne uprawianie sportów wodnych.

Biorąc pod uwagę zasoby oraz wynikające z nich szanse, a także zagrożenia i braki występujące we wsi Dębowa, przyjęto następujące priorytety rozwoju miejscowości:

- Rozwój funkcji turystycznej miejscowości w kierunku wyspecjalizowanych usług turystycznych poprzez wzmocnienie roli terenów wodnych i zielonych;
- Aktywizacja społeczności lokalnej;
- Podejmowanie działań promocyjnych, mających na celu przyciągnięcie turystów;
- Wzrost przedsiębiorczości mieszkańców;
- Rozwijanie działalności kulturalnej i rekreacyjno- sportowej;
- Wspieranie ekologicznego użytkowania terenów rolniczych.

4. Wykaz planowanych zadań i przedsięwzięć na lata 2009- 2019, aktywizujących społeczność lokalną.

ZADANIA

**Nazwa: ROZBUDOWA INFRASTRUKTURY REKREACYJNO
WYPOCZYNKOWEJ WOKÓŁ AKWENU „DĘBOWA”- ETAP I**

Cel: Rozwój bazy turystycznej w kierunku wyspecjalizowanych usług turystycznych oraz funkcji wypoczynkowej miejscowości.

Przeznaczenie: Infrastruktura rekreacyjna będzie ogólnodostępna korzystającym z akwenu „Dębowa”. Stworzone obiekty służyć będą głównie uprawianiu wędkarstwa i sportów wodnych.

Harmonogram realizacji: Marzec- listopad 2009 r.

Budowa pochylni do wodowania łodzi, placu manewrowego wraz z placem postojowym dla samochodów osobowych.

Wykonanie drogi dojazdowej do slipu i placu manewrowego.

Budowa pomostów pływających do cumowania łodzi wraz z segmentem dojsciowym i trapez oraz pomostów wędkarskie w tym 1 szt. dla osób niepełnosprawnych z pochylnią dojazdową.

Wykonanie schodów na skarpach dla dojścia do pomostów wędkarskich i pomostu cumowniczego.

Kwota końcowa: 782.000 zł.

Źródło finansowania: Program Rozwoju Obszarów Wiejskich na lata 2007 -2013, Działanie „Odnowa i rozwój wsi”, budżet Gminy Reńska Wieś.

Nazwa: WIEJSKIE CENTRUM REKREACJI- DĘBOWA

Cel: Integracja mieszkańców wsi poprzez rozwój działalności kulturalnej i rekreacyjno-sportowej. Poprawa estetyki sołectwa.

Harmonogram realizacji zadania:

Kwiecień- maj 2009 r.- Opracowanie projektu miejsca rekreacji i wypoczynku.

Lipiec- październik 2009 r. - Realizacja zadania.

Kwota końcowa: 200.000 zł

Źródło finansowania: Program Rozwoju Obszarów Wiejskich na lata 2007- 2013, Oś 4 Leader.

Nazwa: REMONT DROGI GMINNEJ NA UL. POLNEJ

Cel: Rozwój infrastruktury technicznej. Poprawa estetyki sołectwa.

Harmonogram realizacji zadania:

II kwartał 2009 r.- Opracowanie dokumentacji.

III- IV kwartał 2009 r. - Realizacja zadania.

Kwota końcowa: 90.000 zł

Źródło finansowania: Budżet Gminy Reńska Wieś.

**Nazwa: BUDOWA KANALIZACJI SANITARNEJ W MIEJSCOWOŚCI
DĘBOWA**

Cel: Rozbudowa infrastruktury technicznej. Poprawa stanu środowiska naturalnego.

Harmonogram realizacji zadania:

Lata 2015-2017- Opracowanie dokumentacji.

Lata 2017-2019- Budowa kanalizacji.

Kwota końcowa: 2.500.000 zł

Źródło finansowania: Budżet Gminy Reńska Wieś.

**Nazwa: PRZEBUDOWA ODCINKA UL. GŁÓWNEJ W MIEJSCOWOŚCI
DĘBOWA- OPRACOWANIE DOKUMENTACJI**

Cel: Modernizacja infrastruktury drogowej, podnosząca funkcjonalność i estetykę miejscowości.

Harmonogram realizacji zadania: 2009 rok- Opracowanie dokumentacji.

Kwota końcowa: 25.000 zł

Źródło finansowania: Budżet Gminy Reńska Wieś.

**Nazwa: PRZEBUDOWA ODCINKA UL. GŁÓWNEJ W MIEJSCOWOŚCI
DĘBOWA**

Cel: Modernizacja infrastruktury drogowej, podnosząca funkcjonalność i estetykę miejscowości.

Przeznaczenie: Remont nawierzchni drogi powiatowej biegnącej przez miejscowość.

Budowa chodnika przy drodze.

Harmonogram realizacji zadania: Wykonanie zadania- lata 2009- 2010.

Kwota końcowa: 100.000 zł

Źródło finansowania: Budżet Powiatu Kędzierzyńsko- Kozielskiego.

PRZEDSIĘWZIĘCIA

**Nazwa: „FESTYN NOCY LETNIEJ”- ORGANIZACJA FESTYNU NA
ROZPOCZĘCIE LATA.**

Cel: Aktywizacja społeczności lokalnej. Promocja walorów rekreacyjno-wypoczynkowych miejscowości. Kulturowanie dawnych tradycji.

Przeznaczenie: Festyn organizowany przez mieszkańców Dębowej, Gminny Ośrodek Kultury w Reńskiej Wsi z okazji rozpoczęcia astronomicznego lata w „noc świętojańską”. Tematem przewodnim będzie symbolika wody, ognia. Festyn będzie charakterystyczną, wyróżniającą sołectwo wśród innych tego typu imprez lokalnych.

Harmonogram realizacji: Edycja co roku (realizacja w latach 2009- 2016)

Kwiecień 2009 r.- Nawiązanie współpracy z WOPR stanica Dębowa.

Maj- Przygotowanie festynu.

Czerwiec- Promocja imprezy.

24 czerwca – Festyn Nocy Letniej.

Kwota końcowa 5.000 zł

Źródło finansowania: Gminny Ośrodek Kultury w Reńskiej Wsi, Sponsorzy.

Nazwa: XII MISTRZOSTWA POLSKI KARPIARZY

Cel: Promocja akwenu Dębowa i jego rekreacyjnych walorów. Wzrost funkcji rekreacyjnej miejscowości.

Przeznaczenie: Ogólnopolska 4- dniowa impreza dla wędkarzy zrzeszonych w PZW.

Harmonogram realizacji: Rok 2009

Marzec 2009 r.- Nawiązanie ścisłej współpracy sołectwa z Polskim Związkiem Wędkarskim Koło Reńska Wieś „Kofama”. Przygotowanie organizacyjne.

Kwiecień 2009 r.- Ogólnopolska promocja wydarzenia wśród wędkarzy.

Maj 2009 r.- Przygotowanie obiektu do przeprowadzenia mistrzostw.

Czerwiec 2009 r.- Spotkania komitetu organizacyjnego. Realizacja przedsięwzięcia.

Kwota końcowa: 60.000 zł

Źródło finansowania: Polski Związek Wędkarski koło Reńska Wieś „Kofama”, Sponsorzy, Urząd Gminy w Reńskiej Wsi, wpłaty uczestników mistrzostw.

Nazwa: ROWEROWY DZIEŃ DZIECKA W SOŁECTWIE.

Cel: Wzrost integracji społeczności wiejskiej. Promocja aktywnych form wypoczynku.

Przeznaczenie: Dzień Dziecka zorganizowany przez mieszkańców sołectwa dla dzieci z Dębowej.

Harmonogram realizacji: Edycja co roku (realizacja w latach 2009- 2016)

Maj- Przygotowanie przedsięwzięcia.

Pierwsza sobota po lub przed dniem dziecka- realizacja przedsięwzięcia.

Kwota końcowa: 1.500,00 zł

Źródło finansowania: Sponsorzy, wpłaty uczestników.

Nazwa **UTWORZENIE STRONY INTERNETOWEJ SOŁECTWA Z
LOKALNYM FORUM WYMIANY INFORMACJI I
DOŚWIADCZEŃ**

Cel: Promocja oraz wzrost komunikacji społeczności wiejskiej. Wzrost aktywności gospodarczej.

Przeznaczenie: Strona internetowa prowadzona będzie przez mieszkańców sołectwa. Umieszczane będą na niej informacje o imprezach, wydarzeniach i przedsięwzięciach realizowanych we wsi. Platforma internetowa będzie promowała sołectwo w kraju i zagranicą. Na stronie funkcjonować będzie forum wymiany informacji na tematy sołeckie.

Harmonogram realizacji:

Styczeń - marzec 2011 r.- Zebranie materiałów informacyjnych na stronę internetową.

Kwiecień- maj 2011 r.- Utworzenie strony internetowej.

Kwota końcowa: 6.000 zł

Źródło finansowania: Samorząd Województwa Opolskiego, sponsorzy.

**Nazwa: ORGANIZACJA LETNIEGO WYPOCZYNKU W MIEJSCU
ZAMIESZKANIA DLA DZIECI Z DĘBOWEJ**

Cel: Zapewnienie bezpiecznego i atrakcyjnego wypoczynku podczas wakacji dzieciom wiejskim.

Przeznaczenie: Wypoczynek zorganizowany będzie dla dzieci w wieku szkolnym zamieszkałych w sołectwie. Dzięki uczestnictwu w zajęciach dzieci będą spędzały czas wolny w sposób ciekawy , pożyteczny i bezpieczny.

Harmonogram realizacji:

Czerwiec 2009- nabór uczestników projektu.

Lipiec– sierpień 2009- realizacja projektu.

Kwota końcowa: 6.000 zł.

Źródło finansowania: Stowarzyszenie Na Rzecz Wspierania Rozwoju Długomiłowic „Nasze Jutro”, Dotacja Fundacji Wspomagania Wsi.

Nazwa: WYDANIE FOLDERU I POCZTÓWKI PROMUJĄCYCH DĘBOWĄ

Cel: Promocja Dębowej, mająca na celu przyciągnięcie inwestorów oraz turystów.

Przeznaczenie: Publikacje promujące atrakcje miejscowości Dębowa rozprowadzane będą w środowisku regionalnym, krajowym i międzynarodowym. Folder zawierać będzie zdjęcia i opis atrakcji Dębowej.

Harmonogram realizacji:

Maj 2010 r.- Ogłoszenie konkursu fotograficznego na temat miejscowości Dębowa.

Grudzień 2010 r.- Wybór najlepszych zdjęć zgłoszonych w konkursie, które będą publikowane na pocztówkach i w folderze o miejscowości Dębowa.

Styczeń- luty 2011- Wydanie pocztówki.

Kwiecień 2012- Opracowanie folderu.

Czerwiec 2012- Wydanie folderu

Kwota końcowa: 6.000 zł

Źródło finansowania: Urząd Gminy Reńska Wieś, Sponsorzy.

Nazwa: SPORTOWE IMPREZY CYKLICZNE
- AKCJA POLSKA BIEGA,
- BIEG HERBOWY

Cel: Rozwój działalności rekreacyjno- sportowej w sołectwie.

Przeznaczenie: Imprezy sportowe organizowane w okresie wiosna- lato- jesień dla każdej chętnej osoby. Mają one na celu promocję sportu i zdrowego stylu życia.

Harmonogram realizacji: Edycja co roku (realizacja w latach 2009- 2016)

Maj 2009- 2016- Akcja Polska Biega.

Lipiec 2009- 2016- Bieg Herbowy.

Kwota końcowa: 7.000,

Źródło finansowania: Urząd Gminy w Reńskiej Wsi, Gminny Ośrodek Kultury, Gminne Zrzeszenie Ludowe Zespoły Sportowe, Sponsorzy.

Nazwa: SZKOLENIA DOTYCZĄCE ROZWOJU AGROTURYSTYKI I
EKOTURYSTYKI

Cel: Tworzenie miejsc pracy poza rolnictwem. Wzrost przedsiębiorczości społeczności wiejskiej.

Przeznaczenie: Szkolenia dla społeczności lokalnej podnoszące poziom wiedzy i umiejętności na temat przedsiębiorczości na terenach wiejskich, turystyki i agroturystyki.

Harmonogram realizacji: Lata 2011- 2016

Kwota końcowa: 15.000 zł

Źródło finansowania: Program Rozwoju Obszarów Wiejskich na lata 2007- 2013, Oś 4 Leader.

Nazwa: MAJÓWKA WĘDKARSKA NA DĘBOWEJ

Cel: Promocja akwenu Dębowa jako miejsca rekreacji. Wzmocnienie roli rekreacyjnej terenów wodnych i zielonych.

Przeznaczenie: Piknik wędkarski dla wędkarzy i ich rodzin z koła PZW Reńska Wieś „Kofama”.

Harmonogram realizacji: lata 2009- 2016 (Edycja co roku)

Kwiecień 2009- 2016 - przygotowanie imprezy

Maj 2009- 2016 - realizacja przedsięwzięcia

Kwota końcowa: 10.000 zł

Źródło finansowania: PZW koło Reńska Wieś „Kofama”