


Załącznik nr 1 do Uchwały Nr XI/79/11
Rady Gminy Reńska Wieś
z dnia 31 sierpnia 2011 r.



**PLAN ODNOWY
MIEJSCOWOŚCI
DŁUGOMIŁOWICE**

Długomiłowice 2011

Spis treści

Wstęp.	2
1. Charakterystyka miejscowości Długomiłowice.	3
1. 1. Położenie, cechy administracyjno- demograficzne	3
1. 2. Historia.	5
1. 3. Układ przestrzenny miejscowości.	6
2. Inwentaryzacja zasobów służących odnowie miejscowości.	7
2. 1. Środowisko przyrodnicze.	7
2. 2. Środowisko kulturowe.	8
2. 3. Wyposażenie w infrastrukturę techniczną.	9
2. 4. Ważniejsze Obiekty i tereny sołectwa.	9
2. 5 Gospodarka i rolnictwo.	10
2. 6 Infrastruktura społeczna.	12
3. Ocena mocnych i słabych stron miejscowości Długomiłowice.	14
4. Wykaz planowanych zadań i przedsięwzięć w latach 2009- 2017 aktywizujących społeczność lokalną.	16
5. Dokumentacja fotograficzna miejscowości Długomiłowice.	23

Wstęp

Wspólna historia, tradycja, kultura i gospodarka składają się na wspólnotę mieszkańców regionu, gminy, sołectwa. Mieszkańcy danego terytorium należą nie tylko do jednostki podziału administracyjnego, ale przede wszystkim tworzą małą ojczyznę. Przywiązanie do wspólnoty sołectkiej sprawia, że społeczeństwo staje się świadome odpowiedzialności za własne losy, dąży do samodzielnego zaspokajania potrzeb życia zbiorowego. Bezpośrednio rządzi swoimi sprawami mając na celu dobro wspólne.

Opracowanie planu odnowy miejscowości to wyzwanie, przed którym stanęły wszystkie aktywne społeczności lokalne zaangażowane w działania rozwojowe podejmowane na terenie ich małych ojczyzn. Istotą niniejszego Planu odnowy miejscowości Długomiłowice jest wypracowanie wspólnej, zrównoważonej wizji sołectwa oraz kierunków jego rozwoju na kolejne lata. W szczególności Plan odnowy konkretyzuje i definiuje zadania, które są potrzebne i realne do zrealizowania na terenie sołectwa, uwzględniając jego specyfikę i zdiagnozowane potrzeby.

Plan odnowy miejscowości został opracowany przez społeczność lokalną zgodnie z jej najlepszą wiedzą, założonymi celami i wizją rozwoju miejscowości Długomiłowice.

Otoczający nas świat wciąż ulega zmianom, w związku z czym dokument ten będzie podlegał rewizji. W razie konieczności dostosowania planu odnowy miejscowości do zachodzących zmian społeczność lokalna podejmie prace nad jego uaktualnieniem i dokona jego odpowiedniego przekształcenia.

1.Charakterystyka miejscowości Długomiłowice.

1.1.Położenie, cechy administracyjno-demograficzne .



Rysunek 1. Gmina Reńska Wieś na tle województwa opolskiego.

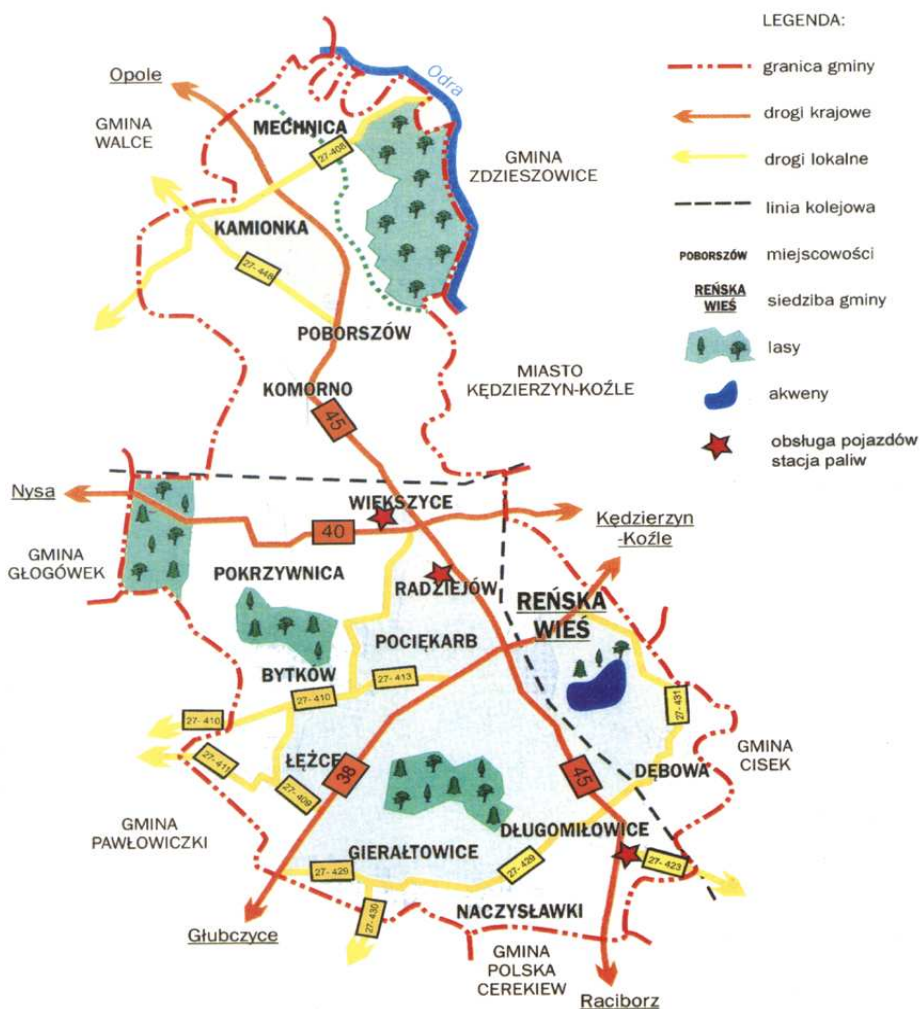


Rysunek 2. Gmina Reńska Wieś na tle powiatu kędzierzyńsko – kozielskiego.

Miejscowość Długomiłowice administracyjnie należy do Gminy Reńska Wieś, położonej w południowo-wschodniej części województwa opolskiego. Powierzchnia miejscowości Długomiłowice to 976 ha. Powierzchnia Gminy wynosi 9791 ha tj. niecałe 98 km² co stanowi 15,68% powierzchni powiatu kędzierzyńsko-kozielskiego i 1,06% pow. województwa opolskiego. Długomiłowice są jednym z 15 sołectw gminy Reńska Wieś. Jest to drugie co do wielkości sołectwo Gminy tak pod względem powierzchni, jak i ludności.

Bezpośrednio do granic administracyjnych miejscowości Długomiłowice przylegają sołectwa Reńska Wieś, Naczysławki, Dębowa. Południowa granica sołectwa jest jednocześnie granicą Gminy Reńska Wieś z Gminą Polska Cerekiew.

Liczba mieszkańców Długomiłowic wynosi 1271 osób. Mieszkańcy wsi w wieku do 18 roku życia to 232 osób, a powyżej 1039.



Rysunek 3 Mapa Gminy Reńska Wieś

1.2 Historia

Pierwsza wzmianka o wsi pochodzi z 1217 r., a 26 kwietnia 1376 r. wymieniono też właściciela tej miejscowości Henryka na Długomiłowicach. Wiemy też, że w 1760 r. miał tutaj kwaterę główną baron Gideon Ernest von Laudon, a dwa lata później stacjonował tu pruski korpus pod dowództwem generała Paula van Wenera.

Wieś tworzą zasadniczo dwie części, będące pierwotnie odrębnymi miejscowościami: Długomiłowice (*Langlieben*) i Krzanowice (*Krzanowitz*). W latach 30. XX w. pierwsza z tych nazw stała się obowiązująca dla całości, stąd czasem podaje się ją jako dawną nazwę Długomiłowic.

W pierwszej połowie XIX w. miejscowość Krzanowice tworzyły 93 gospodarstwa zamieszkane przez 698 osób, z tego 14 wyznania ewangelickiego. Miejscowość tworzyła odrębną parafię katolicką i posiadała swój kościół (drewniany). Do parafii należały jeszcze Długomiłowice (*Langlieben*) i Sukowice (*Sukowitz*). Wieś posiadała własną szkołę katolicką, w której uczyło dwóch nauczycieli. We wsi był folwark, leśniczówka położona na północ od zabudowań wsi, tuż przy kolonii *Pirchwitz*, młyn oraz spora hodowla merynosów.

Do Krzanowic należały wówczas:

1. Pirchwitz (Pirkow) – kolonia, 10 domów, 66 mieszkańców, wszyscy wyznania katolickiego
2. Torgau – folwark, 3 domy, 5 mieszkańców, wszyscy wyznania katolickiego
3. Zabnig – przysiółek, 4 domy, 6 mieszkańców, wszyscy wyznania katolickiego

W dawniejszych czasach istniał jeszcze folwark Teichhof, należący do majątku ziemskiego Krzanowic, w połowie XIX w. już nie notowany przez źródła.

Druga część tej miejscowości, znacznie mniejsza, ale mimo tego to właśnie ona dała jej nazwę, zarówno przed II wojną światową, jak i obecnie, *Langlieben*, znane również jako *Lang-Mühlmen* albo *Długo Miłowice*, pojawiły się w źródłach już w 1217 r. jako *Dlugomilouici*. W połowie XIX w. miejscowość ta składała się z 29 gospodarstw i folwarku. Liczba mieszkańców wynosiła 255, wszyscy byli katolikami. Parafialnie wieś należała do Krzanowic.

Rozwój administracyjny od końca XIX w. spowodował, że obecnie mamy tylko jedną miejscowość. Około roku 1908 nastąpiło połączenie majątków ziemskich Krzanowice i Długomiłowice. Utworzyły one majątek (*Gutsbezirk*) *Krzanowitz-Langlieben*.

W 1928 r. scalono administracyjnie gminy ziemskie Krzanowice i Długomiłowice oraz majątek Krzanowice -Długomiłowice w nową gminę ziemską Krzanowice. W 1933 r. włączono jeszcze do tej gminy przysiółek Pirchwitz. Od 1935 r. gminy ziemskie (*Landgemeinde*) zmieniły

oficjalnie swoje nazewnictwo i określano je mianem gminy (*Gemeinde*). Nastąpiły też zmiany w nazwach samych miejscowości, które brzmiały zbyt słowiańsko. Gmina *Krzanowitz* otrzymała nazwę po jednej ze swoich części – *Langlieben*. W następnych latach dokonano jeszcze kilku korekt i przykładowo w 1938 r. włączono do gminy *Langlieben* część Gminy Sukowice (*Mühlengrund*), w 1940 r. włączono część gminy Dębowa, a w 1941 r. część gminy Zakrzów ("Rosengrund").

1.3. Układ przestrzenny miejscowości.

Pierwotne założenie przestrzenne zabudowy Długomiłowic zostało zachowane. Wieś w przeszłości stworzona została zasadniczo z dwóch części, będącymi pierwotnie odrębnymi miejscowościami: Długomiłowice i Krzanowice. Pomiedzy tymi miejscowościami wiódł szlak komunikacyjny, w którego miejscu obecnie znajduje się droga krajowa nr 45. Stanowi ona główną oś komunikacyjną i dzieli miejscowość na dwie części zachodnią i wschodnią.

Zabudowa wsi pozostała typu wielodrożnego (schemat zabudowy opiera się na nieregularnym układzie kilku dróg). Dominuje gęsta zabudowa domów jednorodzinnych wraz z zagrodami gospodarskimi.

Przez Długomiłowice przepływa rzeka Olcha, która z kolei dzieli miejscowość na część północną i południową. Koryto rzeki znajduje się głównie w dolinie.

Ukształtowanie terenu wokół sołectwa Długomiłowice w znacznej mierze związane jest z Płaskowyżem Głubczyckim. Jest to dość wysoko wzniesiona równina poprzecinana licznymi dolinami, rzeźba terenu od równinnej przechodzi w pagórkowatą. Rzeźna terenu jest urozmaicona. Występują duże różnice poziomu terenu.

Dominantę przestrzenną stanowi kościół parafialny wybudowany w XIX wieku. Usytuowany on jest na wzniesieniu, dodatkowo wzmocnionym sztucznym nasypem. Położony jest w centrum miejscowości, przy drodze krajowej nr 45. Kościół stanowi bardzo charakterystyczną budowlę miejscowości Długomiłowice.

Również w centrum miejscowości znajduje się park z II połowy XVIII wieku. Zajmuje on przestrzeń 3,5 ha. Park został przekształcony, w niewielkim stopniu zachował się jego układ pierwotny. Obecne znajdują się w nim budynki szkolne oraz boiska sportowe.

2. Inwentaryzacja zasobów służących odnowie miejscowości.

Inwentaryzacja zasobów sołectwa przeprowadzona została na podstawie danych Urzędu Gminy Reńska Wieś oraz informacji zgromadzonych przez mieszkańców.

Zasoby to wszelkie elementy materialne i niematerialne wsi i otaczającego ją obszaru, które mogą być wykorzystane obecnie lub w przyszłości w budowaniu bądź w realizacji publicznych lub prywatnych przedsięwzięć związanych z odnową wsi.

W inwentaryzacji brano pod uwagę następujące rodzaje zasobów:

1. Środowisko przyrodnicze;
2. Środowisko kulturowe;
3. Wyposażenie w infrastrukturę techniczną;
4. Ważniejsze obiekty i tereny;
5. Gospodarkę i rolnictwo;
6. Infrastrukturę społeczną.

2. 1. Środowisko przyrodnicze.

W Długomiłowicach występują kompleksy użytków rolnych o wysokiej wartości dla produkcji rolnej, tereny leśne oraz zadrzewienia śródpolne i przydrożne drzewa. Pełnią one nie tylko akcent estetyczny, ale mają również istotne znaczenie mikroklimatyczne i ekologiczne ze względu na małą powierzchnię gminy pokrytą trwałą roślinnością.

Park przypałacowy rozciąga się w środkowej części wsi i zajmuje powierzchnię 3,50 ha. Ogrody ozdobne i użytkowe powstały prawdopodobnie w II połowie XVIII w. Pierwotnie zamknięte były od strony wschodniej i zachodniej alejami szpalerowymi z formowanych grabów. Do chwili obecnej zachowała się część około 200-letniego wschodniego szpaleru grabowego, uzupełnianego sukcesywnie lipami. Od strony północno-zachodniej założenie ogrodowe zamyka naturalna granica w postaci rzeki Olcha płynącej w głębokim rowie erozyjnym, zataczającej tutaj bardzo regularny łuk. Ogrody usytuowane w bezpośrednim otoczeniu nieistniejącego już pałacu, przedzielone naturalnym ciekim wodnym miały na pewno charakter ozdobny. W I połowie XIX w. założono ogród usytuowany na północny wschód od ogrodów barokowych. Podstawą do jego założenia było naturalne ukształtowanie terenu z malowniczym strumieniem wijącym się w głębokim wąwozie. Wysokie zwały ziemi tworzące skarpy i wzgórki, porośnięte 200-letnimi lipami i dębami świadczą o znacznych pracach ziemnych mających na celu dodatkowe urozmaicenie rzeźby terenu. Zachowały się także pozostałości tamy do piętrzenia wody w strumieniu. Jest tu także stawek. Po 1945 r. wprowadzono do parku iglaki, pośrodku usytuowano szkołę. Wyróżniające się drzewa występujące w parku to: iglaste– świerk pospolity, sosna wejmutka, żywotnik zachodni; liściaste– klon polny, klon jesionolistny, klon pospolity,

kasztanowiec biały, olsza czarna, grab pospolity, jesion wyniosły, topola kanadyjska, dąb szypułkowy, robinia akacjowa, wierzba biała odmiana zwisająca, lipa drobnolistna. Obecnie park jest znacznie przekształcony. Wiele drzew zostało usuniętych przede wszystkim ze względów funkcjonalnych. W parku znajduje się kompleks budynków szkolnych i boisko sportowe. Na obecny wygląd parku największy wpływ miało zagospodarowanie terenu na potrzeby szkoły oraz działalności sportowej. Wiele działań doprowadziło do nieodwracalnego zdevastowania części terenów zielonych. Park jest miejscem rekreacji mieszkańców Gminy Reńska Wieś.

Przez wieś przepływa ciek Olcha (Olsza). Bierze on swój początek na gruntach gminy Pawłowiczki, a bieg swój kończy w Kanale Sukowickim, którego wody wpadają do Odry. Ciek ten wpływa na teren gminy Reńska Wieś w sąsiedztwie wsi Gierałtowice, a następnie przepływa przez grunty wsi Długomiłowice, Dębowa, Reńska Wieś. Zarówno Olcha jak i Kanał Sukowicki posiadają wiele bezimiennych dopływów, które urozmaicają okolice.

Wzdłuż ciągów komunikacyjnych miejscowości znajdują się szpalery drzew. Zarówno w przestrzeni publicznej jak i prywatnej występuje wiele terenów zielonych. W niektórych miejscach drzewa przyuliczne stanowią zagrożenie dla ruchu pojazdów i utrudniają modernizację drogi.

2. 2. Środowisko kulturowe.

Na miejscu nieistniejącego już pałacu zachowała się oficyna mieszkalna z przełomu XVIII/XIXw. Zabytkowe obiekty architektury i budownictwa na terenie Długomiłowic:

- Kościół parafialny pod wezwaniem św. Marii Magdaleny został wybudowany w latach 1868 - 1871, zniszczony w czasie wojny odbudowany przez parafian i oddany do użytku w 1949 r. służy mieszkańcom Długomiłowic i okolicznych wiosek do dnia dzisiejszego. W kościele znajdują się zabytki ruchome.
- Kapliczka przydrożna przy ulicy Żabnik.
- Budynek dworca kolejowego, który w chwili obecnej jest nieczynny ze względu na zamknięcie linii kolejowej Kędzierzyn-Koźle – Baborów. Budynek jest własnością PKP.
- Oficyna dworska, budynek gospodarczy przy ulicy Parkowej stanowiły integralną część dworku szlacheckiego, który został zniszczony po roku 1945.
- Prywatne domy mieszkalne przy ulicy:
 - Długiej nr 17
 - Głównej nr 55
 - Starej nr 24,36

- Cmentarzysko ciałopalne kultury łużyckiej z III okresu epoki brązu, (ujęte w rej. zabytków nr A-327/71).

W Długomiłowicach działają również grupy artystyczno- kulturalne, tj.:

- Zespół „Długomiłowiczanki, został powołany w 2007 roku przez Stowarzyszenie Na Rzecz Wspierania Rozwoju Długomiłowic „Nasze Jutro”, który prowadzi działalność śpiewaczą. W zespole śpiewa ok. 20 osób. Twórczość zespołu polega na propagowaniu kultury polskiej, śląskiej, niemieckiej.
- Grupa mażorettek „Rytm II” działa przy Zespole Gimnazjalno- Szkolnym w Długomiłowicach. Do zespołu należą dziewczęta w wieku szkolnym. Występy grupy oświetniają wiele imprez w sołectwie, gminie, regionie.

2. 3. Wyposażenie w infrastrukturę techniczną.

Wieś Długomiłowice posiada:

- zbiorową sieć wodociagową,
- zbiorową sieć kanalizacyjną,
- oczyszczalnię ścieków,
- sieć energetyczną,
- sieć telekomunikacyjną,
- sieć dróg krajowych, powiatowych, gminnych.

2. 4. Ważniejsze obiekty i tereny sołectwa.

Kościół Parafialny p.w. św. Marii Magdaleny wpisany w rejestr zabytków, mający prawie 138 letnią historię służy mieszkańcom Długomiłowic do dnia dzisiejszego. Wzniesiony jest na podwyższonym terenie w centrum miejscowości.

Budynek Zespołu Gimnazjalno– Szkolnego w Długomiłowicach obecnie jest wyremontowany i nowoczesny, mieści się w parku. Starsza część oddana została do użytku w 1939 r., w czasie wojny zniszczona. Po odbudowie nauka rozpoczęła się w grudniu 1949 r. W latach 1989- 2008r. trwała rozbudowa budynku, który w tej chwili jest jednym z najbardziej funkcjonalnych i najlepiej wyposażonych obiektów na terenie gminy. W budynku siedzibę ma również filia Gminnej Biblioteki Publicznej w Reńskiej Wsi.

W kompleksie szkolnym znajdują się obiekty sportowe takie jak:

- sala gimnastyczna,
- boisko ze sztuczną nawierzchnią do gry w piłkę nożną, ręczną, siatkową,
- bieżnie sportowe.

Pełnowymiarowe boisko do gry w piłkę nożną z nawierzchnią trawiastą znajduje się w parku. Obecnie obiekt jest w użytkowaniu Ludowego Klubu Sportowego w Długomiłowicach.

Amfiteatr znajdujący się za budynkiem szkolnym, służy do organizacji imprez plenerowych dla społeczności lokalnej. Wyposażony jest w scenę, widownię na 80 miejsc.

Ośrodek zdrowia wybudowany w latach 80, w którym usługi medyczne świadczy się dla mieszkańców kilku miejscowości Gminy Reńska Wieś.

Remiza Ochotniczej Straży Pożarnej mieści się przy głównej drodze w centrum miejscowości. Część pomieszczeń wykorzystywanych jest na działalność straży pożarnej, a część jako świetlica wiejska. W remizie znajduje się jedyna ogólnodostępna sala spotkań mieszkańców. Budynek jest w dobrym stanie. Jego powierzchnia jest zbyt mała do prowadzenia działalności na rzecz społeczności Długomiłowic. W przyszłości planuje się remont remizy i dostosowanie jej do potrzeb sołectwa.

Gmina dysponuje kilkoma działkami, położonym w Długomiłowicach o łącznej powierzchni ok. 0,30 ha przeznaczonych pod zabudowę mieszkaniową. Teren ten leży w bezpośrednim sąsiedztwie istniejącej zabudowy i jest uzbrojony infrastrukturą techniczną.

W strefie istniejącej zabudowy umiejscowione są tereny przeznaczone pod zabudowę, będące własnością prywatną.

W miejscowości znajdują się 4 mieszkalne budynki komunalne.

Budynek byłego dworca kolejowego, jest pustostanem należącym do PKP. Dworzec wzniesiono w okresie budowy linii kolejowej Kędzierzyn- Koźle- Baborów pod koniec XIX wieku. Obiekt ma wartość historyczną, powinien być chroniony i odrestaurowany. Powódź w 1997r. i zalanie torowiska linii kolejowej spowodowały całkowite wyłączenie tej linii z eksploatacji. Obecnie linia ma status nieczynnej. Władze Gminy czynią starania o przejęcie obiektu na własność.

Przy ul. Głównej znajduje się cmentarz parafialny z kapliczką z roku 1938. Na cmentarzu znajdują się tablice upamiętniające mieszkańców Długomiłowic poległych w czasie I i II Wojny Światowej. Łąki i tereny upraw rolnych w obrębie Długomiłowic zajmują obszar 861,90 ha, co stanowi 88,34% jej powierzchni.

2. 5. Gospodarka i rolnictwo.

Obie sfery, zarówno sfera zabudowy mieszkaniowej jak i sfera upraw polowych sprzyjają rozwojowi małych zakładów o charakterze produkcyjno-usługowym nastawionych na obsługę mieszkańców okolicznych miejscowości.

Struktura działalności gospodarczej:

- zakłady produkcyjne,

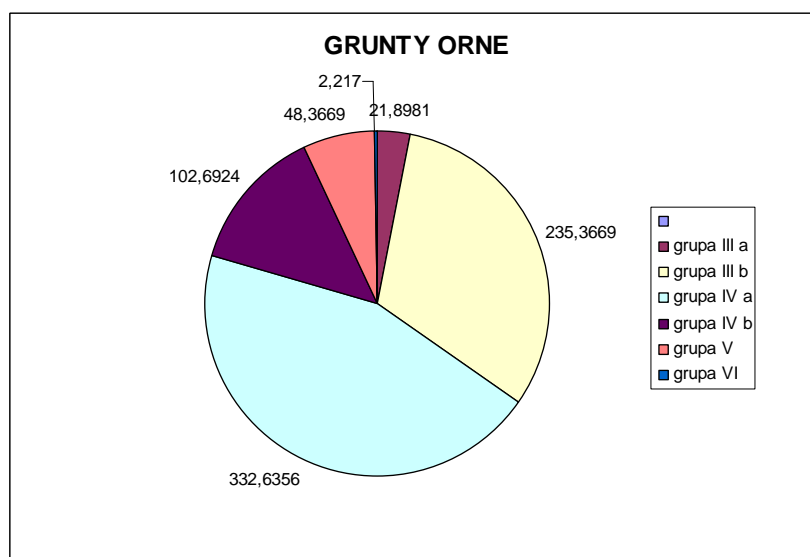
- usługi- (stacja paliw, przedsiębiorstwa usług budowlanych, dostawa gazu, ogrodnik, agenci ubezpieczeniowi, dostawa węgla, masażysta,
- handel- na terenie miejscowości funkcjonują 3 sklepy spożywcze,
- usługi gastronomiczne – Lokale „Tibo” i „Barbara”,
- usługi transportowe – Firma „Champion ” oraz Firma przewozowa M. Potoniec,
- agroturystyka w gospodarstwie Rodziny Fabek na ul. Żabnik, w którym można skorzystać z nauki jazdy konnej.

W obrębie wsi Długomiłowice występują bardzo dobre gleby pod uprawę rolną. Występują, min. następujące typy gleb:

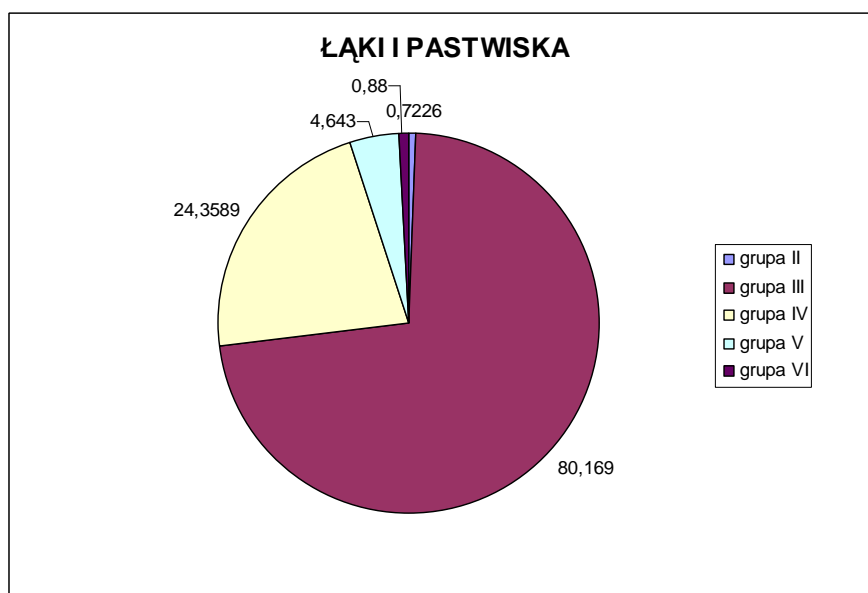
- brunatne właściwe- o odczynie zbliżonym do obojętnego, wytworzone z utworów lessowatych;
- brunatne wylugowane i kwaśne- różnią się od gleb brunatnych właściwych niektórymi cechami fizycznymi i chemicznymi, wykazują odczyn kwaśny lub lekko kwaśny, powstały najczęściej ze skał macierzystych ubogich w węglany,
- mady- wytworzone z osadów aluwialnych wyścielających współczesne doliny rzeczne, o warstwowej budowie i wysokim poziomie wody gruntowej i znacznej zawartości substancji organicznych w całym profilu.

W związku z występowaniem żyznych gleb dominującym typem użytkowania terenu na obszarze miejscowości Długomiłowice jest gospodarka rolna.

Powierzchnię gruntów w obrębie Długomiłowic, wg klasoużytków przedstawiają poniższe wykresy.



Wykres 1. Powierzchnia gruntów ornych w obrębie Długomiłowic, wg klasoużytków.



Wykres 2. Powierzchnia gruntów w obrębie Długomiłowicach, wg klasoużytków.

Gospodarka rolna prowadzona jest na terenie gminy w sposób prawidłowy z "dużą kulturą rolną". Pola nawożone są w sposób prawidłowy i nie stwierdzono znacznej degradacji terenów rolnych.

2.6. Infrastruktura społeczna.

W miejscowości Długomiłowice działa wiele organizacji społecznych:

- Stowarzyszenie Na Rzecz Wspierania Rozwoju Długomiłowic „Nasze Jutro” rozpoczęło swoją działalność w lipcu 2007r. Organizacja liczy 25 członków podejmujących wiele ciekawych inicjatyw na rzecz społeczności wiejskiej. Głównym celem Stowarzyszenia jest rozwój i odnowa terenów wiejskich.
- Parafialny Zespół Caritas swoje działania na rzecz ludzi samotnych, starszych realizuje od 16 lat. Współpracuje z Caritas Diecezji Opolskiej oraz Rejonem Racibórz do którego przynależy administracyjnie. Prowadzi również szkolne koło Caritas.
- Towarzystwo Społeczno Kulturalnego Niemców Na Śląsku Opolskim koło Długomiłowice działa w sołectwie od wielu lat. Jego głównym celem jest krzewienie, popularyzacja, rozwój oświaty, kultury i sztuki niemieckiej.
- Ochotnicza Straż Pożarna w Długomiłowicach powstała w 1918 r. roku. Jednostka prowadzi działalność w zakresie zabezpieczenia przeciwpożarowego, przeciwpowodziowego i przeciwdziałania różnego rodzaju klęskom żywiołowym. OSP prowadzi również działalność aktywizującą społeczność wiejską.
- Główna działalność Ludowego Zespołu Sportowego „Naprzód Długomiłowice” polega na angażowaniu wszystkich jego członków do różnych form aktywności sportowej,

organizowaniu zajęć sportowych dla mieszkańców sołectwa w celu wszechstronnego rozwoju ich sprawności fizycznej i umysłowej.

Szkoła Podstawowa i Publiczne Gimnazjum zostało połączone w 2008 roku w Zespół Gminnazjalno – Szkolny. Do szkoły obecnie uczęszcza około 350 uczniów z przynależnego organizacyjnego obwodu, jak i spoza obwodu. W roku 2005 decyzję o nauce w tej szkole podjęli rodzice dzieci z miejscowości Sukowice, Zakrzów i Stablów (gmina Cisek), naukę podjęło wtedy 60 dzieci. Do szkoły nadal uczęszczają dzieci z sąsiedniej Gminy, znajdującej się poza obwodem tej szkoły.

Filia Gminnej Biblioteki Publicznej w Reńskiej Wsi znajduje się w budynku ZGS w Długomiłowicach. Księgozbiór biblioteczny udostępniany jest czytelnikom 5 dni w tygodniu, w godzinach rannych i popołudniowych. Biblioteka prowadzi również działalność kulturalną.

W pomieszczeniach biblioteki funkcjonuje ogólnodostępna sala komputerowa, prowadzona wspólnie przez Stowarzyszenie „Nasze Jutro” oraz GBP w Reńskiej Wsi. Utworzenie sali sfinansowano, m.in. z dotacji Samorządu Województwa Opolskiego. Pracownia ta służy w celach edukacyjnych, dla poprawy komunikacji i promocji społeczności wiejskiej.

Podstawową opiekę zdrowotną mieszkańcom sołectwa i nie tylko, zapewnia lekarz i pielęgniarka pracujący w ośrodku zdrowia w Długomiłowicach. W ośrodku znajdują się również dwa gabinety dentystyczne oraz punkt apteczny.

W miejscowości usługi bankowe świadczy punkt kasowy Powiatowego Banku Spółdzielczego w Kędzierzynie –Koźlu.

W miejscowości funkcjonuje Parafia Rzymsko Katolicka p.w. św. Marii Magdaleny, do której należą wierni z Długomiłowic, Dębowej oraz Sukowic z Gminy Cisek.

Sołectwo posiada stronę internetową prowadzoną przez Stowarzyszenie „Nasze Jutro” pod adresem: <http://www.wiesdługomilowice.renskawies.pl>. W serwisie umieszczane są informacje na temat Długomiłowic. Znajduje się na nim również forum, które stanowi platformę wymiany informacji mieszkańców.

Regularnie informacje o sołectwie umieszczane są na stronach internetowych, m.in.:

- Rozwój Wsi Opolskiej- www.odnowawsi.eu,
- Gmina Reńska Wieś- www.renskawies.pl, www.renskawies.pl/bip,
- Zespół Gminnazjalno- Szkolny w Długomiłowicach- www.pg2długomilowice.edu.pl.

3. Ocena mocnych i słabych stron miejscowości Długomiłowice.

Mocne strony:

- historyczna wartość Długomiłowic;
- duże zaangażowanie społeczeństwa lokalnego w życie wsi;
- liczne walory przyrodnicze, zwłaszcza terenów zielonych;
- położenie w bliskim sąsiedztwie miasta Kędzierzyna-Koźła;
- położenie miejscowości na trasie Opole-Racibórz;
- wyposażenie w infrastrukturę techniczną;
- piękne krajobrazy;
- gleby sprzyjające prowadzeniu upraw rolnych;
- rezerwy terenowe pod rozwój budownictwa mieszkaniowego i związane z tym rosnące zainteresowanie osiedlaniem się na wsi;
- wysoko rozwinięte rolnictwo;
- dobry poziom wykształcenia mieszkańców;
- liczne organizacje pozarządowe.

Słabe strony:

- brak odpowiedniej ogólnodostępnej sali spotkań i integracji mieszkańców;
- brak miejsc pracy;
- brak animatora i opiekuna dla wiejskich inicjatyw młodzieżowych;
- zaniedbane tereny przestrzeni prywatnej;
- zły stan oraz brak ciągów pieszych;
- słaba integracja mieszkańców
- zły stan dróg.

Szanse:

- rozwój działalności gospodarczej;
- rozwój działalności kulturalno-sportowej;
- promocja miejscowości w regionie;
- modernizacja dróg transportu rolnego i nie tylko, sprzyjająca turystyce pieszej i rowerowej;
- pozyskanie potencjalnych inwestorów;
- pozyskiwanie funduszy unijnych;
- dobra współpraca z władzami Gminy.

Zagrożenia:

- dewastacja terenów zielonych i obiektów cennych historycznie i sentymentalnie;
- rosnące bezrobocie;
- ubożenie części społeczeństwa;
- problemy demograficzne (spadek liczby mieszkańców, starzenie się społeczeństwa);
- konkurencyjność sąsiednich miejscowości pod względem atrakcyjności terenów pod budownictwo mieszkaniowe.

Planowane kierunki rozwoju miejscowości Długomiłowice.

Długomiłowice są wsią kultywującą tradycje, atrakcyjną dla mieszkańców, z zadbanymi obiektami o szczególnym znaczeniu kulturalnym i społecznym. Miejscowość świetnie nadaje się na miejsce zamieszkania z dala od zgiełku miejskiego oraz z powodu rozwiniętej bazy usług dla społeczeństwa. Znaleźć tu można spokój, piękne widoki oraz instytucje świadczące usługi edukacyjne, kulturalne, sportowe. Długomiłowice są nowoczesną wsią, posiadającą bogatą infrastrukturę techniczną.

Rozwój miejscowości powinien zostać skierowany w kierunku wzrostu atrakcyjności pod względem działalności gospodarczej z zachowaniem dziedzictwa kulturowego oraz przyrodniczego. Konieczne są działania zapobiegające niszczeniu i utracie cennych walorów kulturowych i przyrodniczych oraz aktywizujące lokalną społeczność przez działania wpływające na poprawę jakości życia mieszkańców.

Głównymi priorytetami rozwoju wsi będzie:

- rozwój tożsamości i zachowanie dziedzictwa kulturowego wsi;
- podniesienie atrakcyjności inwestycyjnej wsi;
- zaspokojenie potrzeb społecznych i kulturalnych, materialny i duchowy mieszkańców;
- ochrona terenów przyrodniczo cennych przed niewłaściwym zainwestowaniem;
- wzmocnienie roli rekreacyjnej terenów zielonych;
- stworzenie warunków dla rozwoju społeczno-ekonomicznego Długomiłowic.

4. Wykaz planowanych zadań i przedsięwzięć w latach 2009- 2017 aktywizujących społeczność lokalną.

ZADANIA

NAZWA: RENOWACJA CEGLANEJ ELEWACJI ZABYTKOWEGO KOŚCIOŁA W DŁUGOMIŁOWICACH

Cel: Zachowanie dziedzictwa kulturowego stanowiącego dorobek materialny i duchowy poprzednich pokoleń. Poprawa estetyki przestrzeni publicznej. Rozwój działalności kulturalnej.

Przeznaczenie: Kościół św. Marii Magdaleny w Długomiłowicach jest obiektem zabytkowym służącym mieszkańcom miejscowości Długomiłowice, Dębowa oraz Sukowice jako miejsce kultu religijnego wszystkich pokoleń związanych z tymi miejscowościami. Jest to dla nich miejsce szczególne, bliskie sercu, dlatego tak ważna jest dbałość o ten zabytkowy obiekt, w którym pragniemy realizować program konserwatorski:

Program konserwatorski dotyczący elewacji kościoła św. Marii Magdaleny w Długomiłowicach.

1. Dokumentacja fotograficzna stanu zachowania obiektu.
Szczegółową dokumentację fotograficzną należy prowadzić przez cały czas trwania prac renowacyjnych.
2. Wykucie szczelnych, cementowych spoin międzyceglanych.
3. Usunięcie zagrzybionych i zasolonych tynków wewnętrznych
4. Wzmocnienie pudrujących się partii murów krzemooorganicznym preparatem hydrofilnym, metodą nasycenia pędzlem.
5. Odgrzybienie zawilgoconych murów metodą natryskową wodnym roztworem 4-rzędowych soli amoniowych.
6. Wypełnienie szczelin i pęknięć w elewacji metodą iniekcji niskociśnieniowej przy użyciu zapraw polimero-cementowych, nieskurczowych.
7. Oczyszczenie elewacji ze szczelnych, czarnych powłok brudu oraz zielonych nalotów glonów. Mikroorganizmy łatwo usunąć parą wodną pod ciśnieniem, natomiast do zdjęcia ciemnych nawarstwień można użyć 3% roztworu kwasu fluorowodorowego, po uprzednim dokładnym namoczeniu materiału porowatego wodą. Użycie kwasu i myjki ciśnieniowej dopuszczalne jest tylko w dość dobrze zachowanych partiach muru. Natomiast cegły pudrujące się, choć już po wstępnym wzmocnieniu, można doczyszczać jedynie parą wodną pod kontrolowanym ciśnieniem.
8. Skontrolowanie izolacji pionowej a w razie jej nie odnalezienia należy ją założyć.

9. Odsolenie obiektu, szczególnie intensywnie w partii przyziemia. Najskuteczniejszą metodą jest odsalanie na drodze migracji soli rozpuszczalnych w wodzie do rozszerzonego środowiska. Rozszerzonym środowiskiem w tym przypadku jest okład sporządzony z pulpy celulozowej, czystego żwiru oraz gliny jonowymiennej-bentonitu. Masę nakłada się na mokro i zdejmuje na sucho po wykrystalizowaniu soli.
10. Założenie nowych spoin, (porowatych, wapiennych) między ceglanych w miejscach, gdzie znajdują się ubytki.
11. Większe ubytki w materiale ceglany należy wypełnić masą mineralną imitującą cegłę naturalną.
12. Ostatnią czynnością konserwatorską na elewacji będzie wzmocnienie i hydrofobizacja preparatem krzemooorganicznym zabezpieczającym mury przed wilgocią atmosferyczną, osiadaniem brudu oraz atakiem mikroorganizmów.

W celu poprawienia estetyki odbioru elewację należy scalić kolorystycznie.

Na koniec proponuje się wykonanie opaski wokół kościoła np. z kostki granitowej kładzonej na zaprawie cementowej z odpowiednim spadkiem od murów. Szczelinę między elewacją a kostką należy wypełnić elastyczną fugą nieprzenikliwą dla wody.

Uściślenie programu może nastąpić dopiero w trakcie prac konserwatorskich, z rusztowania i po wykonaniu odkrywek. W trakcie komisji konserwatorskich podjęte zostaną decyzje o słuszności użycia zaproponowanych metod oraz środków renowacyjnych.

Harmonogram realizacji

- II- IV kwartał 2009 roku– Przeprowadzenie prac przygotowawczych.
- IV kwartał 2009 roku- III kwartał 2010 roku – Realizacja robót.

Kwota końcowa: 400.000 PLN

Źródło finansowania: Program Rozwoju Obszarów Wiejskich na lata 2007- 2013, Działanie „Odnowa i rozwój wsi”, Parafia Rzymsko Katolicka pod wezwaniem Marii Magdaleny w Długomiłowicach.

Nazwa: WIEJSKIE CENTRUM REKREACYJNO – SPORTOWE

Cel: Podniesienie poziomu życia mieszkańców, wzrost funkcjonalności i estetyki przestrzeni publicznej. Aktywizacja społeczności lokalnej. Rozwój sieci nowoczesnych obiektów użyteczności publicznej.

Przeznaczenie: Obiekt ogólnodostępny. Miejsce integracji mieszkańców.

Harmonogram realizacji:

- maj – październik 2010 r.- realizacja zadania:
zabudowa urządzeń placu zabaw, wiaty rekreacyjnej, remont placu pod wiatę, ławki parkowe.

Kwota końcowa: 166.511,42 PLN**Źródło finansowania:** Budżet Gminy, Program Rozwoju Obszarów Wiejskich na lata 2007-2013, Oś 4 Leader.**Nazwa: RENOWACJA ZABYTKOWEGO PARKU W DŁUGOMIŁOWICACH .****Cel:** Zachowanie dziedzictwa kulturowego. Ochrona terenów przyrodniczo cennych. Poprawa estetyki miejscowości. Rozwój funkcji wypoczynkowej miejscowości.**Przeznaczenie:** Park w Długomiłowicach wpisany jest w plan ochrony konserwatorskiej. Znajduje się w nim stara aleja grabowa oraz wiele gatunków drzew, które należałoby poddać renowacji. Teren 3,5 ha parku w większości jest własnością Gminy Reńska Wieś. Jest to ogólnodostępne miejsce wypoczynku i rekreacji.**Harmonogram realizacji:**

- Lata 2009- 2010- Uporządkowanie terenu parku.
- Lata 2010- 2012- Inwentaryzacja parkowego drzewostanu.
- Lata 2010- 2013- Rewitalizacja zniszczonych terenów parkowych.
- Lata 2013- 2017- Oczyszczenie i zagospodarowanie stawu.

Kwota końcowa: 550.000 PLN**Źródło finansowania:** Program Rozwoju Obszarów Wiejskich na lata 2007- 2013, Działanie „Odnowa i rozwój wsi”, Samorząd Województwa Opolskiego, budżet Gminy Reńska Wieś, środki sołectwa Długomiłowice, Stowarzyszenie Na Rzecz Wspierania Rozwoju Długomiłowic „Nasze Jutro”.**Nazwa: BUDOWA ODCINKA DROGI GMINNEJ UL. SPOKOJNEJ I UL. DĘBOWEJ W DŁUGOMIŁOWICACH.****Cel:** Poprawa bezpieczeństwa komunikacyjnego. Rozwój infrastruktury publicznej.**Przeznaczenie:** Droga uzupełni infrastrukturę techniczną na terenach przeznaczonych pod budownictwo. Przyczyni się do rozwoju budownictwa na terenie wsi.**Harmonogram realizacji:**

II kwartał 2009 r.- Opracowanie dokumentacji.

III- IV kwartał 2009 r. - Realizacja zadania.

Kwota końcowa: 179.980 PLN

Źródło finansowania: Budżet Gminy Reńska Wieś.

Nazwa: BUDOWA ODCINKA DROGI UL. DŁUGA W DŁUGOMIŁOWICACH.

Cel: Poprawa bezpieczeństwa komunikacyjnego. Rozwój infrastruktury publicznej. Poprawa estetyki sołectwa.

Przeznaczenie: Remont drogi przyczyni się do poprawy bezpieczeństwa i rozwoju infrastruktury technicznej. Droga umiejscowiona jest w jednej z najstarszych części miejscowości i wymaga remontu.

Harmonogram realizacji zadania:

II kwartał 2009 r.- Opracowanie dokumentacji.

III- IV kwartał 2009 r. - Realizacja zadania.

Kwota końcowa: 75.976 PLN

Źródło finansowania: Budżet Gminy Reńska Wieś.

Nazwa: RENOWACJA PLACU PRZY KOŚCIELE ŚW. MARII MAGDALENY W DŁUGOMIŁOWICACH.

Cel: Zachowanie dziedzictwa kulturowego. Ochrona terenów cennych. Poprawa estetyki miejscowości. Rozwój funkcji wypoczynkowej miejscowości.

Przeznaczenie: Przy Kościele św. Marii Magdaleny znajduje się plac oraz Grota Lourdzka, które są ważnym miejscem dla mieszkańców Długomiłowic. Sam kościół jest obiektem zabytkowym wpisanym w rejestr. Grota powstała w 1911 roku i przez pokolenia była dla parafian Parafii Długomiłowice miejscem szczególnym . Teren jest własnością Gminy Reńska Wieś, ale już poczynione są kroki w celu przejęcia go przez Parafię Długomiłowice . Jest to ogólnodostępne miejsce dla mieszkańców oraz osób odwiedzających wieś .

Harmonogram realizacji:

- Lata 2011-2012 - Opaska wokół Kościoła, wymiana nawierzchni na ciągach pieszych ,remont ogrodzenia. Poprawa estetyki otoczenia placu przykościelnego i grotty oraz elementów małej architektury

Kwota końcowa: 140.220 PLN

Źródło finansowania: Program Rozwoju Obszarów Wiejskich na lata 2007- 2013, Działanie „Odnowa i rozwój wsi”, Parafia Rzymsko Katolicka pod wezwaniem Marii Magdaleny w Długomiłowicach.

PRZEDSIĘWZIĘCIA

NAZWA: FESTYN RODZINNY

Cel: Integracja społeczności wiejskiej. Propagowanie tradycyjnego modelu rodziny śląskiej. Wzrost tożsamości regionalnej mieszkańców. Promocja miejscowości międzynarodowa i w regionie.

Przeznaczenie: Festyn organizowany jest przez Zespół Gimnazjalno Szkolny w Długomiłowicach przy współpracy z organizacjami działającymi na terenie Długomiłowic dla wszystkich mieszkańców Gminy.

Harmonogram realizacji: Edycja co roku (realizacja w latach 2009- 2017)

Kwiecień- Maj –Przygotowanie imprezy.

Pierwsza niedziela czerwca- Realizacja przedsięwzięcia.

Kwota końcowa: 6.000 PLN

Źródło finansowania: Rada Rodziców ZGS w Długomiłowicach, Sponsorzy , Budżet Gminy w Reńskiej Wsi.

NAZWA: MAJÓWKA- SPOTKANIE MIESZKAŃCÓW W PLENERZE

Cel: Integracja społeczności miejscowości Długomiłowice. Wzrost poziomu ochrony środowiska wśród mieszkańców wsi.

Przeznaczenie: Spotkanie organizowane dla mieszkańców sołectwa w amfiteatrze Zespołu Gimnazjalno- Szkolnym w Długomiłowicach. Podczas imprezy prowadzone będą działania edukacji ekologicznej.

Harmonogram realizacji: Edycja co roku (realizacja w latach 2009- 2017)

Kwiecień- maj- przygotowanie przedsięwzięcia;

Maj- realizacja przedsięwzięcia.

Kwota końcowa: 1.500 PLN

Źródło finansowania: Sponsorzy, Stowarzyszenie Na Rzecz Wspierania Rozwoju Długomiłowic „Nasze Jutro”.

Nazwa: FESTYN WIEJSKI „SPOTKAJMY SIĘ PO LATACH– DŁUGOMIŁOWICE DAWNIEJ I DZIŚ”

Cel: Integracja społeczności wiejskiej. Wzrost tożsamości regionalnej mieszkańców. Promocja miejscowości międzynarodowa i w regionie. Łączenie pokoleń, powrót do korzeni przodków.

Przeznaczenie: Festyn organizowany przez Stowarzyszenie Na Rzecz Wspierania Długomiłowic „Nasze Jutro” przy współpracy z organizacjami działającymi na terenie Długomiłowic dla wszystkich mieszkańców w kraju i za granicą.

Harmonogram realizacji:

Maj - sierpień 2009- przygotowanie imprezy.

Lipiec- sierpień 2009- realizacja przedsięwzięcia

Kwota końcowa: 10.000 PLN

Źródło finansowania: Budżet Gminy Reńska Wieś, Sponsorzy, Rada Sołecka, Stowarzyszenie Na Rzecz Wspierania Rozwoju Długomiłowic „Nasze Jutro”.

Nazwa: ORGANIZACJA LETNIEGO WYPOCZYNKU W MIEJSCU ZAMIESZKANIA DLA DZIECI Z DŁUGOMIŁOWIC

Cel: Zapewnienie bezpiecznego i atrakcyjnego wypoczynku podczas wakacji dzieciom wiejskim.

Przeznaczenie: Wypoczynek zorganizowany będzie dla dzieci w wieku szkolnym zamieszkałych w sołectwie. Dzięki uczestnictwu w zajęciach dzieci będą spędzały czas wolny w sposób ciekawy, pożyteczny i bezpieczny.

Harmonogram realizacji:

Czerwiec 2009- nabór uczestników projektu.

Lipiec– sierpień 2009- realizacja projektu.

Kwota końcowa: 6.000 PLN

Źródło finansowania: Stowarzyszenie Na Rzecz Wspierania Rozwoju Długomiłowic „Nasze Jutro”, Dotacja Fundacji Wspomagania Wsi.

NAZWA: ROZWÓJ ZESPOŁU ŚPIEWACZEGO „DŁUGOMIŁOWICZANKI”

Cel: Szerzenie kultury ludowej na wsi, dbałość o rozwój kulturalny mieszkańców, a także utrzymanie tożsamości narodowej. Promowanie naszej miejscowości.

Przeznaczenie: Zakup strojów ludowych dla członkiń zespołu oraz innych akcesoriów i sprzętu w celu dalszego rozwoju.

Harmonogram realizacji: Realizacja w latach 2009- 2017.

Kwota końcowa: 10.000 PLN

Źródło finansowania: Sponsorzy, Stowarzyszenie Na Rzecz Wspierania Rozwoju Długomiłowic „Nasze Jutro”, Program Rozwoju Obszarów Wiejskich na lata 2007- 2013.

**Nazwa: WYDANIE FOLDERU I POCZTÓWKI PROMUJĄCYCH
DŁUGOMIŁOWICE.**

Cel: Promocja Długomiłowic, mająca na celu przyciągnięcie inwestorów oraz turystów.

Przeznaczenie: Publikacje promujące atrakcje miejscowości Długomiłowice rozprowadzane będą w środowisku regionalnym, krajowym i międzynarodowym. Folder zawierać będzie zdjęcia i opis atrakcji miejscowości.

Harmonogram realizacji:

Styczeń- luty 2011- Wydanie pocztówki.

Kwiecień 2012- Opracowanie folderu.

Czerwiec 2012- Wydanie folderu

Kwota końcowa: 6.000 PLN

Źródło finansowania: Urząd Gminy Reńska Wieś, Sponsorzy, Stowarzyszenie Na Rzecz Wspierania Rozwoju Długomiłowic „Nasze Jutro” .

Nazwa: OBCHODY 800- LECIA DŁUGOMIŁOWIC.

Cel: Zachowanie dziedzictwa kulturowego stanowiącego dorobek duchowy poprzednich pokoleń. Integracja społeczności wiejskiej. Wzrost tożsamości regionalnej mieszkańców. Promocja miejscowości międzynarodowa i w regionie.

Przeznaczenie: Uroczyste obchody powstania Długomiłowic. Szereg imprez upamiętniających historię, tradycje, obrzędy miejscowości.

Harmonogram realizacji:

Kwiecień- Maj 2017- promocja imprezy w kraju i za granicą.

Kwiecień - sierpień 2017- przygotowanie imprezy.

Lipiec- sierpień 2017- realizacja przedsięwzięcia.

Kwota końcowa: 12.000 PLN

Źródło finansowania: Budżet Gminy Reńska Wieś, Gminny Ośrodek Kultury, Sponsorzy, Rada Sołecka, Stowarzyszenie Na Rzecz Wspierania Rozwoju Długomiłowic „Nasze Jutro” .

5. Dokumentacja fotograficzna Długomiłowic.



Długomiłowice z „lotu ptaka”. Widok na centrum miejscowości.



Remiza Ochotniczej Straży Pożarnej w Długomiłowicach.



Wieża ciśnien.



*Kościół parafialny
p.w. św. Marii Magdaleny.*



*Widok z „lotu ptaka”
na kościół i jego
okolice. Centrum
Miejscowości.*

*Widok z „lotu ptaka”
na park i znajdujące
się w nim obiekty.*



Obiekty położone w parku w Długomiłowicach. Na pierwszym planie boisko LZS „Naprzód Długomiłowice”, w tle gimnazjum, szkoła podstawowa oraz sala gimnastyczna (od lewej).



200-letnia aleja grabowa rosnąca w parku.





Pustostan po dworcu kolejowym.



Kapliczka na starym cmentarzu.



Zachód słońca w Długomiłowicach. W tle wieża kościoła.



Wnętrze kościoła p.w. św. Marii Magdaleny oraz kapliczki w Długomilowicach.