



PLAN ROZWOJU LOKALNEGO GMINY REŃSKA WIEŚ NA LATA 2004 – 2006



Spis treści:

I. Wprowadzenie

II. Obszar i czas realizacji Planu Lokalnego

III. Sytuacja społeczno-ekonomiczna na obszarze objętym planem:

- informacje ogólne
- położenie i środowisko
- gospodarka i zatrudnienie
- handel i gastronomia
- oświata i kultura
- sport i wypoczynek
- obsługa komunalna
- współpraca z zagranicą

IV. Identyfikacja głównych problemów rozwojowych:

- infrastruktura związana z ochroną środowiska
- lokalna infrastruktura komunikacyjna
- uzbrojenie terenów przewidzianych pod zabudowę mieszkaniową
- problemy społeczne

V. Lista zadań objętych planem na lata 2004 – 2006

VI. Powiązanie projektu z innymi działaniami realizowanymi na terenie gminy, powiatu i województwa

VII. Oczekiwane wskaźniki osiągnięć Planu Rozwoju Lokalnego

VIII. System wdrażania

IX. Monitorowanie i ocena realizacji Planu

X. Public Relations Planu

I. Wprowadzenie

Na sesji Rady Gminy Reńska Wieś w dniu 18 maja 2004 r. Wójt Gminy poinformował radę o konieczności przystąpienia do opracowania Planu Rozwoju Lokalnego dla Gminy Reńska Wieś. Zaproponował powołanie specjalnej 16 – osobowej Komisji w celu opracowania projektu planu, podanie do publicznej wiadomości informacji o przystąpieniu do jego opracowania oraz o możliwości składania przez wszystkich mieszkańców i działające organizacje wniosków i propozycji w tej sprawie. Radni jednomyślnie te zamierzenia zaakceptowali i w związku z tym 27 i 28 maja 2004 roku w mediach lokalnych (Echo Gmin, Gazeta Lokalna, Radio Park), a także na wszystkich sołeckich tablicach ogłoszeniowych została rozpowszechniona informacja o przystąpieniu do pracy nad opracowaniem Planu Rozwoju Lokalnego. Termin składania wniosków został ustalony do 4 czerwca 2004 roku, a Zarządzeniem z dnia 20 maja 2004 r. Wójt Gminy powołał Komisję do opracowania Planu w składzie:

1. Marian Wojciechowski – Wójt Gminy – Przewodniczący Komisji
2. Józef Ludwig – Przewodniczący Rady Gminy – Zastępca Przewodniczącego Komisji
3. Jan Domek – W – ce Wójt – Członek
4. Urszula Szczypińska – Kierownik Referatu Budownictwa – Członek
5. Bernard Dembończyk – Radny – Sołectwo Reńska Wieś
6. Krystian Flegel – Radny – Sołectwo Reńska Wieś
7. Joachim Majnusz – Radny – Rolnik – Przedsiębiorca, Sołectwo Bytków
8. Stanisław Michalik – Sołtys Sołectwa, Reńska Wieś
9. Rudolf Stein – Sołtys – Rolnik Sołectwa Większyce
10. Józef Koch – Sołtys Sołectwa Długomiłowice
11. Alfons Gawlica – Sołtys Sołectwa Mechnica
12. Henryk Hojdem – Przewodniczący ZG TSKN – Sołectwo Pokrzywnica
13. Barbara Wołowska – Dyrektor SP Długomiłowice
14. Rajnhard Markiefka – Przedsiębiorca – Właściciel POM Reńska Wieś
15. Józef Moszek – Przedsiębiorca – Właściciel WEMA – Pokrzywnica
16. Rajnard Matejka – Rolnik – Farmer Roku 2000.

Uzgodniono, że Plan Rozwoju Lokalnego powinien zostać opracowany i uchwalony na sesji Rady Gminy w ostatniej dekadzie czerwca 2004 r. Zawierać powinien zadania i projekty do realizacji w latach 2004 – 2006.

II. Obszar i czas realizacji Planu Lokalnego

Zdefiniowane zostały 3 obszary w ramach których realizowane będą projekty związane z wdrażaniem Planu Rozwoju Lokalnego Gminy Reńska Wieś:

- infrastruktura związana z ochroną środowiska,
- infrastruktura komunikacyjna,
- infrastruktura związana z tworzeniem nowych osiedli mieszkaniowych.

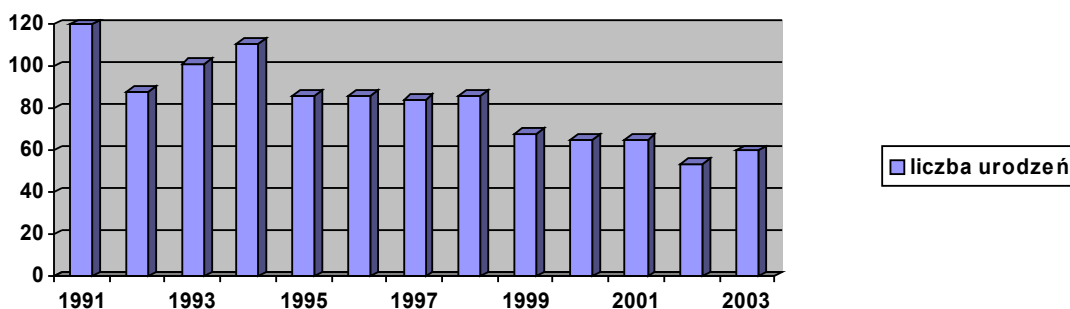
Dla każdego z tych obszarów wyznaczony został zasięg terytorialny uwzględniający istniejące ograniczenia i uwarunkowania.

Obszar	Zasięg terytorialny	Ograniczenia i uwarunkowania szczególne
Infrastruktura ochrony środowiska	Teren całej gminy.	Zadania o wartości do 1mln EURO, uwzględniające w swojej kolejności fakt przesyłania ścieków do oczyszczalni w Kędzierzynie – Koźlu oraz związane z planowanym utworzeniem Powiatowego Centrum Gospodarki Odpadami.

Infrastruktura komunikacyjna	Teren całej gminy	Zadania o wartości do 1mln EURO polegające na budowie dróg i ciągów pieszych o znaczeniu lokalnym.
Infrastruktura związana z tworzeniem nowych osiedli mieszkaniowych	Teren sołectwa Większyce, Reńska Wieś, Radziejów, Długomiłowice, Mechnica	Zadania o wartości do 1mln EURO związane z budową dróg, chodników, zaopatrzeniem w wodę, energię elektryczną oraz odprowadzeniem ścieków w miejscowościach gdzie występuje duże zainteresowanie osiedlaniem się. Zjawisko to nasiliło się po powodzi w 1997 roku. Sołectwa te są poza strefą powodziową.

W trakcie pracy nad planem rozważano także realizację zadań z zakresu oświaty, gospodarki oraz turystyki.

W dziedzinie oświaty do roku 2004 zostały wyremontowane prawie wszystkie placówki oświatowe oraz zostały wdrożone mechanizmy restrukturyzujące ich sieć. W związku z bardzo dużym spadkiem urodzin dalsze inwestowanie w bazę oświatową uznano za niecelowe, a działania w tej dziedzinie należy nakierować na właściwe wykorzystanie i zagospodarowanie istniejącej bazy.



Aktualnie bezrobocie w gminie wynosi 5,1%, a bardzo wielu mieszkańców gminy pracuje w krajach zjednoczonej Europy. Dobre jakościowo gleby utrudniają pozyskanie nowych terenów pod budownictwo przemysłowe. Należy poprzez promocję starać się doprowadzić do zagospodarowania posiadanych ofert inwestycyjnych (były poligon wojskowy – 62 ha, teren przyległy do miasta Kędzierzyna – Koźła – 5 ha).

Rozbudowę bazy turystycznej na tym etapie rozwoju gminy uznano także za nie najpilniejszą. Teren gminy znajduje się

w strefie częściowego oddziaływania kompleksu chemicznego Kędzierzyn – Koźle oraz zakładów Koksowniczych Zdieszowice. Posiadamy akwen „Dębowa”, co prawda jest obiektem o dużej atrakcyjności rekreacyjnej w okresie letnim, ale ze względu na przytoczone uwarunkowania raczej

trudnym do wykorzystania w ofercie całorocznej. Nie wyklucza się możliwości inwestowania w tej dziedzinie w ramach partnerstwa publiczno-prywatnego.



Plan rozwoju lokalnego obejmuje lata 2004 – 2006 wpisując się w opracowaną w 2000 roku Strategię Rozwoju Gminy Reńska Wieś na lata 2001 – 2015. Po zakończeniu jego realizacji zostanie opracowany dalszy etap rozwoju gminy obejmujący lata 2007 – 2013.

III. Sytuacja społeczno-ekonomiczna na obszarze objętym planem

Informacje ogólne


Gmina Reńska Wieś jako jednostka administracyjna powstała w 1973 roku i obejmuje swoim zasięgiem następujące sołectwa: Bytków, Dębowa, Długomiłowice, Gierałtowiec, Kamionka, Komorno, Łęzce, Mechnica, Naczysławki, Poborszów, Pociękarb, Pokrzywnica, Radziejów, Reńska Wieś i Większyce. Obszar gminy to 98 km² z czego użytki rolne stanowią 82%, a lasy 10%. Na koniec 2003 roku zamieszkiwało gminę 8770 mieszkańców. Funkcją wiodącą gminy to funkcja rolnicza.

Położenie i środowisko

Gmina zajmuje obszar leżący na przecięciu głównych szlaków komunikacyjnych:

- drogi nr 45 Opole – Racibórz,
- nr 40 Kłodzko – Gliwice,
- nr 38 Kędzierzyn – Koźle – Głubczyce

Środowisko przyrodnicze gminy jest stosunkowo mało zróżnicowane. Przeważa krajobraz rolniczy z niewielkimi kompleksami leśnymi stanowiącymi strefę ochronną dla doliny Odry oraz pobliskiego przemysłu chemicznego.



Gospodarka i zatrudnienie

Znacząca część ludności (45%) znajduje zatrudnienie w gospodarce rolnej; 670 indywidualnych gospodarstw rolnych, spółdzielnie rolnicze w Poborszowie, Reńskiej Wsi i Komornie oraz spółka pracownicza w Gierałtowicach gospodarują łącznie na 7250 hektarach. Wielu mieszkańców gminy znajduje zatrudnienie poza jej terenem głównie w zakładach przemysłowych i placówkach usługowych Kędzierzyna – Koźla. Ze względu na rolniczy charakter gminy i dobrą jakość gleb przemysł jest słabo rozwinięty. Nieliczne zakłady produkcyjne i usługowe (Przedsiębiorstwo Obróbki Metali Sp. z o.o., Gminna Spółdzielnia – Reńska Wieś, IZOMAT Dębowa, stolarnie i warsztaty samochodowe) zatrudniają w sumie ok. 250 osób. W gminie nie występuje problem bezrobocia. Wynosi ono nieco ponad 5 procent.

Handel i gastronomia

Sieć placówek handlowych należy do najbardziej dynamicznie rozwijających się sfer życia gospodarczego.

Ze względu na przebiegające ważne trasy komunikacyjne dobrze i szybko rozwijają się zakłady gastronomiczne. Istnieje jednak nadal potrzeba tworzenia placówek o wysokim standardzie usług.

Oświata i kultura

Na terenie gminy funkcjonuje 5 szkół podstawowych i 2 gimnazja oraz 4 przedszkola, do których uczęszcza ok. 1100 dzieci.

W Komornie istnieje Zespół Szkół ponad gimnazjalnych kształcący ok. 500 słuchaczy w systemie dziennym i zaocznym. Funkcje kulturalne spełnia Gminny Ośrodek Kultury, Gminna Biblioteka Publiczna oraz sieć wiejskich świetlic środowiskowych.

Aktywnie w dziedzinie kultury działają koła Towarzystwa Społeczno-Kulturalnego Niemców na Śląsku Opolskim i koło Polskiego Związku Emerytów, Rencistów i Inwalidów.

Sport i wypoczynek

W gminie działa 8 Ludowych Zespołów Sportowych, z których największymi sukcesami na arenie krajowej i międzynarodowej poszczycić się może LKS Technik - Komorno. Prowadzone w szerokim zakresie międzyszkolne współzawodnictwo sportowe daje nadzieję na dalsze sukcesy w tej dziedzinie. Rekreację codzienną zapewniają 3 parki w Więszycach, Komornie



i Długomiłowicach oraz przede wszystkim akwen w Dębowej. W sezonie letnim przyciąga on tysiące wypoczywających, którzy mogą korzystać ze strzeżonych kąpielisk, sprzętu pływającego, pól namiotowych oraz miejscowej gastronomii. Akwen ten jest rajem dla wędkarzy i miłośników przyrody. Od 6 lat odbywają się na tym akwenu międzynarodowe Mistrzostwa Polski Karpiarzy oraz Triathlonowe Mistrzostwa Polski Weteranów.

Obsługa komunalna

Wszystkie sołectwa w gminie są zaopatrywane w zdrową wodę pitną z ujęć w Więszycach, Gierałtowicach i Kędzierzynie – Koźlu. Rozwiązany został problem usuwania odpadów stałych z wszystkich gospodarstw i zakładów. Pilnych rozwiązań w zakresie infrastruktury technicznej gminy wymaga gospodarka ściekowa oraz stan dróg komunalnych. Wybudowana została pierwsza w gminie oczyszczalnia ścieków w Długomiłowicach. Nad bezpieczeństwem i zdrowiem mieszkańców czuwa 8 jednostek Ochotniczych Straży Pożarnych oraz 3 Ośrodki Zdrowia. Gmina jest stelefonizowana. Brak możliwości zgazyfikowania gminy, będzie wymuszał starania o zaopatrzenie mieszkańców gminy w ten rodzaj paliwa.

Współpraca z zagranicą

Od 1995 r. gmina Reńska Wieś współpracuje z niemiecką gminą Homburg. Mimo, że dotychczas oficjalnie nie podpisano aktu partnerstwa, przyjazne kontakty z Homburgiem są bardzo żywe. Szczególnie dużą pomoc od jej władz i mieszkańców otrzymaliśmy po katastrofalnej powodzi w 1997 r.

W 2000 r. Reńska Wieś podpisała umowę o współpracy z niemiecką gminą Horka, a w 2001 r. z czeską gminą Andelska Horka. W ramach partnerstwa odbywa się wymiana młodzieży, sportowców, strażaków. Reprezentacje zaprzyjaźnionych gmin regularnie uczestniczą w naszych gminnych dożynkach i święcie herbowym. Z satysfakcją trzeba odnotować, że nawiązały się już liczne indywidualne kontakty przyjacielskie między mieszkańcami wspomnianych gmin.

IV. Identyfikacja główna problemów rozwojowych

Główne problemy rozwojowe gminy koncentrują się w wymienionych na wstępie obszarach:

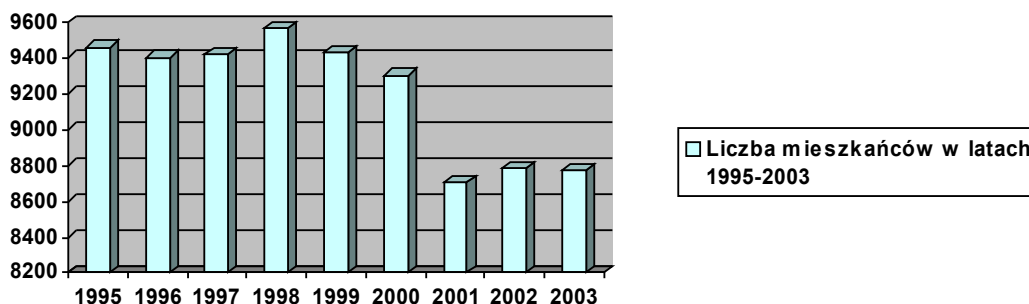
1. brakiem wystarczającej infrastruktury związanej z ochroną środowiska, a tym samym brakiem dogodniejszych warunków do rozwoju mieszkalnictwa, rzemiosła i usług;
 2. brakiem wystarczającej , infrastruktury komunikacyjnej sprzyjającej rozwojowi sołectw;
 3. brakiem uzbrojenia technicznego na obszarach przeznaczonych pod zabudowę mieszkaniową;
 4. życia gospodarczego i społecznego.
1. Na terenie gminy Reńska Wieś wszystkie sołectwa są zwodociągowane. W tej sytuacji dotkliwy jest brak infrastruktury służącej odprowadzeniu ścieków komunalnych. Co prawda w roku 1995 została oddana do użytku lokalna oczyszczalnia ścieków w Długomiłowicach o docelowej dobowej przepustowości ~ 230 m³, do której są odprowadzone ścieki z tej miejscowości, ale jest to zdecydowanie niewystarczające w stosunku do potrzeb. Opracowana koncepcja gospodarki ściekowej zakłada, że większość ścieków z terenu gminy zostanie odprowadzona do oczyszczalni w Kędzierzynie – Koźlu. Zostało w tej sprawie podpisane porozumienie i w roku 2003 wybudowany został kolektor łączący sołectwo Reńska Wieś z tą oczyszczalnią oraz w ramach budowy I etapu kanalizacji podłączono do niego niecałe 100 odbiorców. W roku 2004 z udziałem środków programu SAPARD realizowany jest II etap budowy i podłączenie kolejnych 250 odbiorców, również w roku 2004 zakłada się połączenie miejscowości Więszyce z systemem kanalizacyjnym Kędzierzyna – Koźla oraz podłączenie do niego 66 odbiorców. W kolejnych

latach planowane jest ukończenie budowy kanalizacji w Reńskiej Wsi (III etap) oraz w Więszycach. Jednocześnie opracowywana jest dokumentacja na budowę kanalizacji dla kolejnych sołectw tj. Pokrzywnicy i Radziejowa. Realizacja tych zamierzeń przyczyni się do znacznej likwidacji takich negatywnych zjawisk jak: odprowadzanie ścieków do rowów, do kanalizacji deszczowej czy bezpośrednio do gruntu.

W zakresie gospodarki odpadami stałymi na terenie gminy wszystkie posesje objęte są zorganizowanym odbiorem. Działające firmy prowadzą także selektywną zbiórkę szkła, tworzyw sztucznych oraz opakowań aluminiowych. Aktualnie prowadzone są rozmowy, aby na bazie składowiska w Kędzierzynie – Koźlu zorganizować dla kilku okolicznych powiatów sortownię odpadów, co zdecydowanie poprawiłoby skuteczność działań w tym zakresie.

2. Gmina Reńska Wieś posiada dobrą sieć dróg krajowych, wojewódzkich i powiatowych. Jednak drogi te w znacznej części pozbawione są ciągów pieszych lub bezpiecznych poboczy. Bolączka ta dotyczy także większości dróg gminnych. Spośród 66 km dróg gminnych tylko 45 km jest utwardzonych stosunkowo dobrej nawierzchni. Ciągle jeszcze istnieją odcinki dróg nieutwardzonych w obrębie zabudowy mieszkaniowej, a także nie wszystkie sołectwa są połączone optymalną siecią dróg. Sytuacja taka wydłuża czas przejazdów, utrudnia rozwój sołectw, a także nie sprzyja poprawie atrakcyjności osiedleńczej gminy.
3. Na terenie gminy od kilku lat systematycznie spada ilość mieszkańców:

Liczba mieszkańców w latach 1995 - 2003									
	1995	1996	1997	1998	1999	2000	2001	2002	2003
RAZEM	9456	9400	9417	9565	9426	9300	8709	8784	8770
Bytków	105	102	102	112	100	100	102	104	102
Dębowa	194	193	194	200	190	179	184	183	185
Długomiłowice	1610	1617	1616	1664	1580	1582	1440	1453	1449
Gieraltowice	472	468	469	475	450	449	387	399	389
Kamionka	227	225	221	223	225	217	205	205	208
Komorno	482	479	482	488	485	482	464	471	466
Łężce	772	771	773	780	770	767	700	703	705
Mechnica	840	838	837	852	865	867	802	806	809
Naczysławki	186	186	178	179	180	169	168	173	171
Poborszów	602	602	597	602	610	593	542	560	544
Pociękarb	175	169	171	173	162	157	155	156	156
Pokrzywnica	910	923	912	915	899	876	840	849	845
Radziejów	187	191	184	186	160	156	140	140	140
Reńska Wieś	1682	1686	1672	1695	1708	1711	1663	1655	1679
Więszyce	1012	950	1009	1021	1042	995	917	927	922



Częściowo podyktowane jest to istniejącą jeszcze emigracją poza granice kraju, a częściowo także bardzo niskim przyrostem naturalnym (spadek ilości urodzeń o 300 % w stosunku do roku 1980). Z drugiej strony po powodzi w 1997 roku gmina Reńska Wieś stała się stosunkowo atrakcyjnym terenem do osiedlania się. Mieszkańcy Kędzierzyna – Koźła w znacznej części zagrożeni rzeką Odrą chętnie swoje inwestycje mieszkaniowe przenoszą na teren szczególnie sołectwa Większyce i Reńska Wieś. W miejscowości Większyce wyznaczono w planie zagospodarowania około 15 ha gruntów pod budownictwo mieszkaniowe. Trwa dosyć intensywny proces sprzedaży działek. Tereny te jednak nie posiadają niezbędnej infrastruktury technicznej, dlatego też koniecznie i szybko trzeba wybudować sieci wodociągowe, kanalizacyjne, drogi, uzbroić działki w energię elektryczną czy też sieć telekomunikacyjną.

4. Gmina Reńska Wieś ma wystarczającą bazę oświatową i sportową. Wyremontowane szkoły i gimnazja, 8 czynnych boisk sportowych, 18 drużyn biorących udział w rozgrywkach piłkarskich, 4 sale gimnastyczne to potwierdzają.



Marginalny jest także problem bezrobocia. Z powodu licznych wyjazdów do pracy za granicę stopa bezrobocia w gminie wynosi około 5%. Bezrobotni to głównie kobiety i osoby ze słabym wykształceniem.

W 10 sołectwach funkcjonują wyremontowane świetlice wiejskie będące w utrzymaniu kół TSKN, OSP, czy rad sołeckich. Ta baza jest także wystarczająca. Powoli rośnie liczba

podmiotów gospodarczych. Aktualnie zarejestrowanych jest ich 438. Bariery dla rozwoju przemysłu czy większych jednostek gospodarczych są dobre jakościowo grunty rolne oraz wysokie opłaty związane z ich wyłączeniem z produkcji rolnej. Rolnictwo w gminie jest na dobrym poziomie. Wysoka produkcja roślinna, zwierzęca i dobre wyposażenie lokuje gminę w czołówce gmin województwa opolskiego. W najbliższym czasie konieczne może okazać się scalanie gruntów. Część gminy w dalszym ciągu zagrożona jest powodzią (w roku 1997 23% powierzchni gminy zostało zalane wodami Odry). Brak wystarczającego postępu w budowie obwałowań oraz kłopoty z realizacją zbiornika retencyjnego Racibórz, sytuacji tej nie poprawiają.

Na terenie gminy udało się znacznie ożywić zainteresowanie mieszkańców życiem gminy. Sprzyjają temu organizowane często zebrania wiejskie i okolicznościowe, w których bierze udział coraz większa liczba mieszkańców. Corocznie organizowane Gminne święto Herbowe, Dożynki, festyny, zawody sportowe i pożarnicze, koncerty okolicznościowe, wyjazdy do teatrów i operetek itp. sprzyjają integracji mieszkańców oraz urozmaicają życie kulturalne gminy.

V. Lista zadań objętych planem na lata 2004 – 2006

Zadania objęte Planem Rozwoju Lokalnego na lata 2004 – 2006 realizowane będą w trzech podstawowych obszarach. Oprócz tych zadań dopuszcza się możliwość realizowania zadań mniejszych, komplementarnych wobec tych z zakresu Planu.

Zakłada się także możliwość aktualizacji Planu Rozwoju Lokalnego w trakcie jego wdrażania.

Lista zadań do realizacji w ramach Planu Rozwoju Lokalnego gminy Reńska Wieś na lata 2004-2006

Nazwa zadania	Lata	Środki własne (tyś. zł)	Kredyty, pożyczki (tyś. zł)	Środki UE (tyś. zł)	Budżet państwa (tyś. zł)	Inne	Całkowity koszt projektu (tyś. zł)
		I	II	III	IV	V	VI
1. Budowa kanalizacji sanitarnej Reńska Wieś Etap II	2004	400	886	1.092			2.377
	2005						
	2006						
	Razem	400	886	1.092			2.377
2. Budowa kanalizacji sanitarnej Większyce Etap I	2004	175	725	768			1668
	2005						
	2006						
	Razem	175	725	768			1668
3. Budowa kanalizacji sanitarnej na osiedlu domków letniskowych Dębowa	2004	98		92			190
	2005						
	2006						
	Razem	98		92			190
4. Przebudowa drogi gminnej Pokrzywnica – Komorno	2004	130		122			252
	2005						
	2006						
	Razem	130		122			252
5. Droga dojazdowa do kościoła w Poborszowie	2004	526					526
	2005						
	2006						
	Razem	526					526
6. Budowa kanalizacji sanitarnej Reńska Wieś Etap III	2004						
	2005	1.435		2.665			4.100
	2006						
	Razem	1.435		2.665			4.100
7. Budowa kanalizacji sanitarnej Większyce Etap II	2004						
	2005	1.374		2.552			3.926
	2006						
	Razem	1.374		2.552			3.926
8. Budowa drogi gminnej Radziejów – Bytków	2004						
	2005	138		413			551
	2006						
	Razem	138		413			551
9. Budowa drogi gminnej Mechnica – Kolonia Mechnica	2004						
	2005	76		229			305
	2006						
	Razem	76		229			305
10. Budowa odcinka sieci wodociągowej w Długomiłowice – ul. Spokojna	2004	25					25
	2005						
	2006						
	Razem	25					25

11. Budowa drogi obok kościoła – Gierałtowiec	2004	65				65
	2005					
	2006					
	Razem	65				65
12. Budowa drogi – Kamionka, ul. Młyńska	2004	60				60
	2005					
	2006					
	Razem	60				60
13. Przebudowa ulicy Ogrodowej w Pokrzywnicy	2004	150				150
	2005					
	2006					
	Razem	150				150
14. Budowa odcinka drogi w Komornie – ul. Kolejowa	2004	45				45
	2005					
	2006					
	Razem	45				45
15. Budowa odcinka drogi – ul. Naczysławska w Długomiłowicach	2004	60				60
	2005					
	2006					
	Razem	60				60
16. Budowa drogi do sklepu w Naczysławkach	2004	20				20
	2005					
	2006					
	Razem	20				20
17. Przebudowa ul. Raciborskiej Reńska Wieś	2004	30				30
	2005					
	2006	400		600		1.000
	Razem	430		600		1.030
18. Budowa infrastruktury na osiedlu Większyce ul. Długa	2004	40				40
	2005	100				100
	2006	800		1.200		2.000
	Razem	940		1.200		2.140
19. Budowa infrastruktury na osiedlu Większyce – Zamkowa - Łąkowa	2004	40				40
	2005	100				100
	2006	800		1200		2.000
	Razem	940		1200		2.140

VI. Powiązanie projektu z innymi działaniami realizowanymi na terenie gminy , powiatu i województwa .

Gmina Reńska Wieś posiada opracowaną strategię rozwoju na lata 2001-2015 oraz studium uwarunkowań i kierunków zagospodarowania przestrzennego. Zostały one opracowane na podstawie analizy konsultacji społecznych przeprowadzonych w trakcie ich realizacji . Zdefiniowano w nich wizję rozwoju ustalając cele główne i operacyjne. Jednym z narzędzi służących ich urzeczywistnieniu jest niniejszy Plan Rozwoju, którego projekty i zamierzenia inwestycyjne są zgodne z celami strategicznymi zawartymi w dokumentach planistycznych:

- strategii Rozwoju Gminy Reńska Wieś (uchwała Rady Gminy nr XXV/179/2000 z dnia 22 listopada 2000 r.)
- studium uwarunkowań i kierunków zagospodarowania przestrzennego (uchwała Rady Gminy nr VII/60/99 z dnia 10 maja 1999 r.)

Rozwój społeczno-gospodarczy w skali lokalnej nie może być realizowany w oderwaniu od procesów zachodzących w otoczeniu społeczności lokalnej. Sytuacja w powiecie czy

w województwie wywiera przecież znaczący wpływ na zjawiska zachodzące w gminach. Dlatego też należy brać pod uwagę fakt, że do czynników warunkujących rozwój gminy należą także:

- Narodowy Plan Rozwoju,
- Strategia Rozwoju Województwa Opolskiego,
- Strategia Rozwoju Powiatu Kędzierzyńsko – Kozielskiego,
- działania podejmowane przez sąsiednie gminy w ramach Kontraktu Wojewódzkiego czy też pomocowych programów przed akcesyjnych i funduszy strukturalnych.

Reasumując można stwierdzić, że działania planowane w Planie Rozwoju Lokalnego Gminy Reńska Wieś na lata 2004 – 2006 są spójne z wyżej przytoczonymi dokumentami i dobrze wpisują się w zamierzenia podejmowane w skali województwa i powiatu.

VII. Oczekiwane wskaźniki osiągnięć Planu Rozwoju Lokalnego

Realizacja zadań ujętych w Planie Rozwoju Lokalnego będzie miała bezpośredni i pozytywny wpływ na stan środowiska naturalnego w gminie:

- zmniejszy się ilość odprowadzanych zanieczyszczeń komunalnych,
- poprawią się warunki komunikacji drogowej,
- stworzone zostaną warunki do rozbudowy niektórych sołectw.

Zrealizowane zadania inwestycyjne będą analizowane pod kątem osiągnięcia następujących wskaźników:

1. Wskaźnik produktu:

- długość wybudowanych i przebudowanych dróg,
- długość wybudowanej kanalizacji sanitarnej,
- ilość wykonanych przyłączy kanalizacyjnych,
- powierzchnia uzbrojona w infrastrukturę niezbędną do osiedlania się.

2. Wskaźnik rezultatu:

- poprawa warunków do rozwoju przedsiębiorczości,
- zwiększenie atrakcyjności inwestycyjnej gminy,
- podniesienie jakości dróg,
- poprawa stanu środowiska,
- zwiększenie ilości mieszkańców posiadających możliwość odprowadzania ścieków,
- stworzenie warunków do powstania nowych osiedli mieszkaniowych.

3. Wskaźnik oddziaływania:

- poprawa bezpieczeństwa w ruchu drogowym,
- poprawa zdrowotności mieszkańców,
- zwiększenie ilości miejsc pracy i drobnych zakładów usługowych.

VIII. System wdrażania

Plan Rozwoju Lokalnego będzie wdrażany przez Wójta Gminy, przy pomocy Referatu Budownictwa w Urzędzie Gminy oraz przy współpracy Rady Gminy, a szczególnie Komisji Finansowo – Gospodarczej Rady Gminy.

Wdrażanie obejmuje ujęcie zadania w budżecie gminy, przygotowanie dokumentacji projektowo – kosztorysowej, złożenie niezbędnych wniosków, realizację inwestycji zgodnie z określonymi wymogami oraz złożenie sprawozdania z realizacji.

IX. Monitorowanie i ocena realizacji Planu

Skuteczna realizacja Planu Rozwoju Lokalnego wymaga zapewnienia okresowej kontroli

realizacji zadań i sukcesywnego dokonywania ich przeglądu. Monitoring to zbieranie informacji o postępie realizacji i efektywności wdrażania. Prowadzony będzie w zakresie rzeczowym i finansowym. Jednostką bezpośrednio monitorującą będzie Komisja Finansowo – Gospodarcza Rady Gminy. Przedmiotem monitorowania będzie także zgodność Planu Rozwoju Lokalnego z zapisami w Strategii Rozwoju Gminy oraz z wieloletnim Planem Inwestycyjnym. Oceny realizacji Planu dokonywać będzie co roku Rada Gminy w trakcie sesji, na której ocenia się także realizację Strategii Rozwoju Gminy.

X. Public Relations Planu

Plan opracowany został w oparciu o złożone przez mieszkańców, organizacje społeczne i rady sołeckie wnioski i propozycje. O trybie i terminie ich składania powiadomiono za pomocą lokalnych mediów całą społeczność gminną. Opracowany i uchwalony Plan Rozwoju Lokalnego zostanie za pomocą tych samych mediów (Radio Park, Gazeta Lokalna, Echo Gmin) upubliczniony i omówiony. Projekty zawarte w tym planie zostaną także zaprezentowane i omówione w trakcie zebrań sołeckich organizowanych co roku w okresie jesiennym. Raporty z monitorowania realizacji Planu także będą prezentowane za pomocą lokalnych mediów.